

# PLA D'ORDENACIÓ I URBANISME DE LA PARRÒQUIA D'ORDINO

2019



# Comú d'Ordino

CATÀLEG DEL PATRIMONI COMUNAL

## **CAPÍTOL 1: MEMÒRIA**

### **Article 1 - Objectiu**

### **Article 2 - Catàleg de béns integrats al Patrimoni Cultural d'Andorra**

#### 2.1. Béns d'Interès Cultural (BIC)

##### 2.1.1. Monuments

##### 2.1.2. Conjunts arquitectònics

##### 2.1.3. Zones arqueològiques

#### 2.2. Béns Inventariats

2.3. Espais de presumpció arqueològica (EPA) i paleontològica (EPP) en virtut i desplegament dels articles 4.1, 4.2, 23 i 24 de la Llei 9/2003.

### **Article 3 - Catàleg de béns immobles integrats pel Comú (Inventari Comunal)**

#### 3.1. Construccions

#### 3.2. Àrees arqueològiques

#### 3.3. Espais naturals

#### 4.4. Itineraris d'Interès

## **CAPÍTOL 2: DOCUMENTACIÓ GRÀFICA DE L'INVENTARI COMUNAL**

### **1. Béns d'Interès Cultural (BIC)**

- Fitxes Monuments
- Fitxes Conjunts arquitectònics
- Fitxes Zones arqueològiques

### **2. Béns Inventariats (BI)**

- Fitxes Béns Inventariats

### **3. Béns de l'Inventari Comunal**

- Fitxes Construccions
- Fitxes Àrees arqueològiques
- Fitxes Espais naturals
- Fitxes Itineraris d'Interès

## **CAPÍTOL 1: MEMÒRIA**

### **Article 1 - Objectiu**

Aquest catàleg té com objectiu determinar la relació de les construccions, dels espais naturals, i de qualsevol altre element immoble situat a la parròquia d'Ordino, que tinguin un interès històric, monumental, cultural, natural o ambiental, amb la finalitat de prendre les mesures destinades a la seva conservació i d'impedir que, en el seu entorn, s'hi facin intervencions que puguin lesionar o perjudicar el seu valor.

Igualment, també s'incorporen els itineraris d'interès mediambiental, paisatgístic o recreatiu.

Els elements que integren aquest catàleg estan dividits en dos apartats:

Primer. Béns d'interès cultural (BIC): Catàleg de béns integrats al Patrimoni Cultural d'Andorra.

- Béns d'Interès Cultural (BIC)
  - Monuments
  - Conjunts arquitectònics
  - Zones arqueològiques
- Béns inventariats (BI)

Segon. Béns immobles integrats pel Comú (Inventari Comunal)

- Construccions
- Àrees arqueològiques
- Espais naturals
- Itineraris d'Interès

### **Article 2 - Béns immobles integrats al Patrimoni Cultural d'Andorra**

#### **2.1. Béns d'Interès Cultural (BIC)**

El grau de protecció d'un immoble catalogat BIC es regeix per la Llei 9/2003, del 12 de juny, publicada al BOPA núm. 55, de data 16 de juliol de 2003 i per la Llei 15/2014, del 14 de juliol, que modifica la Llei 9/2003.

##### 2.1.1. Monuments:

- Església de Sant Corneli i Sant Cebrià
- Casa d'Areny-Plandolit
- Església de Santa Bàrbara
- Casa Rossell
- Capella de Casa Rossell
- Església de Sant Roc de Sornàs
- Església de Sant Miquel d'Ansalonga

- Església de Sant Martí de la Cortinada
- Mola i serradora de Cal Pal
- Església de Sant Serni de Llorç
- Església de Sant Pere del Serrat

#### 2.1.2. Conjunts arquitectònics

- Cabanes del Castellar

#### 2.1.3. Zones arqueològiques

- Mina de la cabana dels Meners (jaciment + EPA)
- Gravats de la Terra de la Mola (jaciment + EPA)
- Mina de Llorç (jaciment + EPA)
- Gravats de Sornàs (jaciment + EPA)

### **2.2. Béns Inventariats (BI)**

El grau de protecció d'un immoble catalogat BI es regeix per l'article 18 de la Llei 9/2003, del 12 de juny, publicada al BOPA núm. 55, de data 16 de juliol de 2003, i per qualsevol protecció addicional que el Comú consideri convenient aportar-li.

El grau de protecció i les actuacions permeses queden sotmeses a la consideració del Comú, que haurà d'estudiar cada cas en particular.

Els BI catalogats són els següents:

- Hotel Casamanya
- Escoles d'Ordino
- Cal Pal
- Casa Blanca
- Cobert de Casa Blanca
- Era de Casa Blanca
- Colomer de Casa Blanca
- Cal Batlle
- Era de Cal Batlle

### **2.3. Espais de presumpció arqueològica (EPA) i paleontològica (EPP)**

El grau de protecció és preventiva. Per aquestes zones es defineix una protecció davant futurs projectes de desenvolupament urbanístic o altres riscos de caràcter antròpic que les puguin afectar o malmetre. Per aquest motiu, els projectes situats dins d'aquests espais de presumpció requeriran d'un informe favorable del Ministeri de Cultura i Esports en el que es valori el seu grau d'afectació i es determinin les accions a prendre en el cas de que s'hi estableixi un seguiment.

Genèricament, es determinen les mesures següents:

- Presència d'un tècnic arqueòleg/paleontòleg de l'Àrea de Béns Immobles a les reunions de planejament prèvies a l'inici de les obres.
- En funció d'aquestes reunions es durà a terme una programació de seguiment i control arqueològic/paleontològic de les obres i dels moviments de terrenys per part d'un tècnic arqueòleg/paleontòleg amb la finalitat de documentar qualsevol indici de restes de caràcter arqueològic/paleontològic d'interès.
- En el cas que hi apareguessin restes arqueològiques/paleontològiques, se'n farà l'excavació o sostracció i la documentació d'aquestes.
- Caldrà comunicar l'inici de les obres amb un termini mínim de 3 setmanes d'antelació al tècnic arqueòleg/paleontòleg de l'Àrea de Béns Immobles del Departament de Patrimoni Cultural, al telèfon 844 141.

Els EPA i EPP catalogats són els següents:

- EPA de les Mines de Sedonet
- EPA de la Mina de la Cabana dels Meners
- EPA dels Gravats de la Terra de la Mola
- EPA del Jaciment de Segudet
- EPA dels Gravats de Sornàs
- EPA dels Gravats dels Camps de Sornàs
- EPA de la Mina de Llorts
- EPA de l'església de Sant Corneli i Sant Cebrià d'Ordino
- EPA del nucli d'Ordino
- EPA de l'església de Santa Bàrbara
- EPA de la Farga Areny
- EPA de les ruïnes de la Meca
- EPA del nucli de Segudet
- EPA de l'església de Sant Martí de la Cortinada
- EPA del nucli de la Cortinada
- EPA del Mas d'en Soler
- EPA de l'església de Sant Roc de Sornàs
- EPA dels Camps de Sornàs
- EPA de l'església de Sant Miquel d'Ansalonga
- EPA del nucli d'Ansalonga
- EPA del nucli d'Arans
- EPA de l'església de Sant Serni de Llorts
- EPA del nucli de Llorts
- EPA del Vilaró
- EPA de l'església de Sant Pere del Serrat
- EPA de la Farga del Serrat
- EPA de les fargues del Puntal
- EPA de les cabanes del Castellar
- EPA de la Coma del Forat
- Jaciment paleontològic 16
- EPP Castanyesa
- EPP Manyanet

### **Article 3 - Béns immobles integrats pel Comú (Inventari Comunal)**

El grau de protecció d'un immoble catalogat a l'Inventari Comunal per l'apartat 2 de la disposició final de la Llei 15/2014 i doncs, per qualsevol protecció que el Comú consideri convenient aportar-li.

El grau de protecció i les actuacions permeses queden sotmeses a la consideració del Comú, que haurà d'estudiar cada cas en particular.

Els béns de l'Inventari Comunal catalogats són els següents:

#### **1. Construccions**

En les construccions es consideren els edificis, les obres civils i qualsevol altre tipus d'element constructiu que conforma l'entorn. Les construccions es poden valorar pel seu valor arquitectònic, per la seva qualitat constructiva, pel seu valor representatiu, per la seva història o per qualsevol altre motiu que es pugui valorar interessant. Cas de:

- Pletes d'Encodina
- Orri de la Serrera
- Monòlit de la Cortinada
- Feixes de les Planes de Sornàs
- Orri de la Pleta del Bruig
- Cort i era Casa Borges
- Casa Antonieta
- Ca l'Isidro
- Casa Olibet
- Casa Cinta
- Casa Babot
- Casa Borgès
- Casa Guillem
- Casa Armengol
- Cal Jaumot i Hort
- Casa Jep de Tor
- Casa Armengol
- Casa Nicolau
- Casa Pascal
- Casa Sansa
- Casa Ramonguem
- Casa Sabaté
- Casa Ton de Jan
- Casa Rabigó
- Era Gran Casa Rossell
- Casa Ferino
- Era del Raser
- Auditori Nacional d'Andorra
- Era de Vilella (Era Petita de Casa Rossell)
- La Caseta (Casa Masover de Casa Rossell)
- Colomer de Casa d'Areny-Plandolit
- Jardí dels boixos de Casa d'Areny-Plandolit
- Era de Casa Ferino

- Era de Dalt de Nicolau
- Safareig de Casa Rossell
- Era Casanoves
- Safareig de Casa d'Areny-Plandolit
- Era i Cort de Baix de Nicolau
- Borda de Ca l'Olibet
- Casa Ferinet
- Casa Fusteró
- Era de Cal Fusteró
- Casa Pau
- Casa Pellisser
- Casa Sabi
- Casa Arrero
- Cort i Era de Casa Pau
- Paller de Casa Jaume
- Casa Erxa
- Casa Bessó
- Casa Bringué
- Casa Garreta
- Casa Jaume
- Casa Joanet
- Casa Margarit
- Casa Mariola
- Casa Miqueló
- Palleró de Casa Garreta
- Paller de Casa Garreta
- Era de Casa Margarit
- Cort i Era Muixó
- Casa Esteve
- Corts de Casa Bringué i Casa Margarit
- Era de Miqueló
- Palleró de Cal Miqueló I
- Palleró de Cal Miqueló II
- Galliner de Casa Jaume
- Galliner sobre Sornàs
- Borda de Cal Muxó
- Borda de Cal Garreta
- Casa Gran
- Cal Gran
- Cal Tor
- Casa Muixó I
- Cobert de Muixó
- Era de Muixó
- Casa Toni
- Mola d'Ansalonga
- Casa Felissó
- Casa Muixó II
- Pastador de Casa Felissó
- Mola de Gené
- Casa Masover, Corral i Hort Dolent I
- Cort i Era de Casa Sucarà

- Casa Rufó
- Cal Ramonet
- Casa Quim de Galutxa
- Era d'Escoté
- Casa Galotxa
- Casa Vella del Quart
- Casa Cametes
- Cobert de Casa Cametes
- Casa Corneli
- Cal Miquel
- Casa Or
- Era de Casa Cuixot
- Era Carabí
- Casa Cuixot
- Cobert de Casa Drueda
- Casa Fijat
- Casa Masover, Corral i Hort Dolet II
- Cal Roig
- Ca l'Escoté
- Era de Ca l'Agustí
- Casa del Quart de la Cortinada
- Cal Quinquirro
- Cobert Casa Güida
- Casa Gené
- Cobert de Més Amunt
- Borda Molines d'Arans
- Llorts
- Cobert de Cal Fijat
- Casa Perdigall
- Casa Llefa
- Casa Cristòfol
- Casa Jaume
- Casa Tona
- Casa Toni
- Casa del Quart de Llorts
- Casa Colomí
- Casa Garrallà
- Casa Roca
- Cobert de Roca
- Era del Jaume
- Casa Sella
- Casa Pere de Sella
- Casa Cabanes
- Cal Call
- Cal Marino
- Era de Casa Toni
- Era de Cabanes
- Cobert de Cal Cabanes
- Cobert de Cal Garrallà
- Casa Quico
- Era de Cal Pere I i II

- Casa Roc
- Cobert de Fijat
- Cort de Cal Fijat
- Borda de Cal Fijat
- Casa Sella i Hort de Casa
- Galliner de Casa Toni
- Molí de Llum de Llorts
- Cal Vilaró
- Hotel del Serrat
- Borda Fijat del Serrat
- Borda de Gener
- Borda de Rossell
- La Borda de Daniel
- Borda de Cal Quim de Rufó
- Bordes de Drueda
- Borda Cuixot
- Borda Toni
- Borda Casa Güida
- Cabana de Drueda
- Molí de Casa Rossell
- Colomer de Casa Rossell

## 2. Àrees arqueològiques

Les àrees arqueològiques són zones on es troben, o és probable que es trobin, vestigis materials d'èpoques antigues. Abans de fer qualsevol intervenció en aquestes àrees, caldrà fer un estudi arqueològic que determini les mesures que cal prendre sobre elles. Mentre no es realitzi aquest estudi, les àrees s'han de preservar completament i han d'estar protegides de qualsevol ús que les pugui alterar. Cas de:

- Mines de Sedornet
- Jaciment de Segudet
- Gravats dels Camps de Sornàs
- Ruïnes de l'església de Llorts

## 3. Espais naturals

Els espais naturals són àmbits del territori que per les seves característiques físiques, geològiques, biològiques o paisatgístiques, tenen un valor estètic o científic o, per les seves condicions fisiogràfiques, constitueixen l'hàbitat d'espècies animals o vegetals mereixedores de protecció.

Els espais naturals seran objecte d'un pla especial de protecció que determini les condicions de la seva ordenació física i reguli les seves activitats.

Les mesures de protecció a adoptar queden determinades al document de Diagnosi ambiental del POUP d'Ordino. Cas de:

- Vall de l'Angonella
- Tristaina, el Castellar, Besalí
- Vall de Rialb

- Vall de Sorteny
- Coma Obaga - Coll d'Ordino

Catàleg d'arbres singulars

- Vegeu taules adjuntes

Catàleg de zones d'especial interès fluvial

- Vegeu taules adjuntes

Catàleg de molleres

- Vegeu taules adjuntes

#### 4. Itineraris d'interès

Els itineraris són recorreguts tradicionals que fan ressaltar els valors del territori quan es transcorre per ells. La major part d'aquests itineraris són exclusius per al pas de vianants i d'animals. La conservació d'aquests itineraris, atès el seu valor recreatiu, és fonamental perquè la parròquia mantingui un atractiu turístic.

Els terrenys situats al marge dels itineraris hauran de tenir especial cura respecte ells, de manera que en ells no es puguin desenvolupar activitats ni realitzar modificacions que l'afectin negativament. En qualsevol cas, hauran d'atendre i subjectar-se a les millores que es puguin realitzar en el traçat dels itineraris.

Els itineraris que transcorren per sòl urbanitzable hauran de mantenir-se quan es realitzi la urbanització. No obstant podran modificar el seu traçat sense que això representi una merma en els seus atractius.

El grau de protecció i les actuacions permeses queden sotmeses a la consideració del Comú, que haurà d'estudiar cada cas en particular. Cas de:

- Camí Ral
- Camí de la Cortinada a Llorts
- Camí de les Sobiranes al Puntal
- Camí Ral de Santa Bàrbara
- Camí de Llorts al Serrat
- Camí de la Plana de Fels
- Camí del Grau
- Camí del Pasturé
- Camí del Coll de les Cases
- Camí de les Planes de Sornàs
- Camí de Llorts a Sedornet
- Camí d'Arans a l'Ensegur
- Camí de Llorts a l'Ensegur
- Camí de la Serrera
- Camí del Bruig
- Camí del Port de Rat
- Camí de Port de Siguer
- Camí de l'Obaga
- Camí Ruta del Ferro

## **CAPÍTOL 2: DOCUMENTACIÓ GRÀFICA DEL CATÀLEG COMUNAL**

## **1. Béns d'Interès Cultural (BIC)**

**Fitxes Monuments**

(1) DENOMINACIÓ:

**ESGLÉSIA DE SANT CORNELI I SANT CEBRIÀ**

(2) ALTRES DENOMINACIONS:

(3) PARRÒQUIA:

Ordino

(4) POBLE:

Ordino

(5) ADREÇA:

La Placeta, 3

(6) LOCALITZACIÓ GEOGRÀFICA:

533979 / 28882

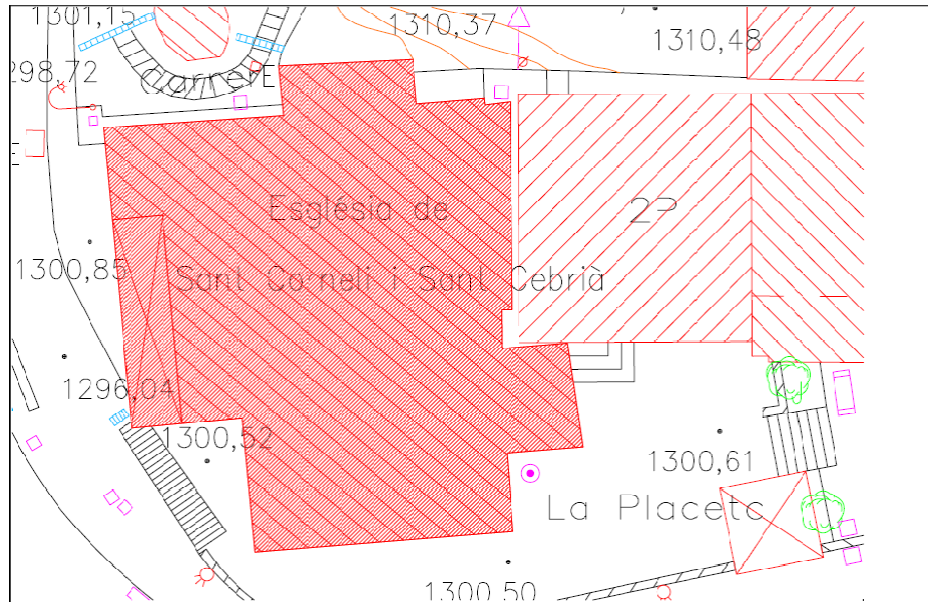
(7) ACCÉS:

Fàcil

(8) IDENTIFICACIÓ FOTOGRÀFICA



(9) CROQUIS D'EMPLAÇAMENT



- (10) ÈPOCA (ÈPOQUES): Moderna  
Segle(s): XVI -XVII, XVIII i XI
- (11) ESTIL: Arquitectura religiosa d'època barroca
- (12) AUTOR(S):
- (13) MATERIALS:
- Murs: pedra
- Coberta: fusta i llosa de pissarra
- Revestiment: arrebossat
- Tancaments: fusta i vidre
- Elements interiors: fusta

(14) GRAU DE PROTECCIÓ:

El grau de protecció d'un immoble catalogat BIC es regeix per la Llei 9/2003, del 12 de juny, publicada al BOPA núm. 55, de data 16 de juliol de 2003 i per la Llei 15/2014, del 14 de juliol, que modifica la Llei 9/2003.

**(1) DENOMINACIÓ:**

**CASA ARENY-PLANDOLIT**

**(2) ALTRES DENOMINACIONS:**

**(3) PARRÒQUIA:**

Ordino

**(4) POBLE:**

Ordino

**(5) ADREÇA:**

Carrer Major, 9

**(6) LOCALITZACIÓ GEOGRÀFICA:**

534071 / 28858

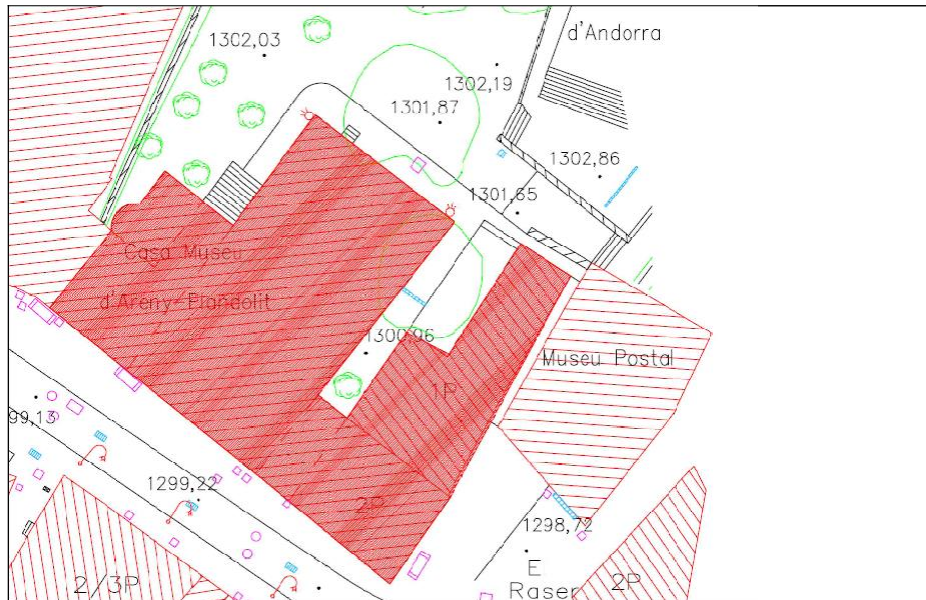
**(7) ACCÉS:**

Fàcil

**(8) IDENTIFICACIÓ FOTOGRÀFICA**



(9) CROQUIS D'EMPLAÇAMENT



- (10) ÈPOCA (ÈPOQUES): moderna  
Segle(s): XVII  
Datació: 1633
- (11) ESTIL: Arquitectura popular
- (12) AUTOR(S):
- (13) MATERIALS:
- Murs: pedra  
Coberta: fusta i llosa  
Revestiment: morter de calç  
Tancaments: fusta, ferro i vidre  
Elements interiors: fusta
- (14) GRAU DE PROTECCIÓ:

El grau de protecció d'un immoble catalogat BIC es regeix per la Llei 9/2003, del 12 de juny, publicada al BOPA núm. 55, de data 16 de juliol de 2003 i per la Llei 15/2014, del 14 de juliol, que modifica la Llei 9/2003.

**(1) DENOMINACIÓ:**

**ESGLÉSIA DE SANTA BARBARA**

(2) ALTRES DENOMINACIONS:

Ruïnes de Santa Bàrbara Ordino

(3) PARRÒQUIA:

Ordino

(4) POBLE:

Ordino

(5) ADREÇA:

Prats de Santa Bàrbara

(6) LOCALITZACIÓ GEOGRÀFICA:

Camí de Santa Bàrbara 533685 / 28738

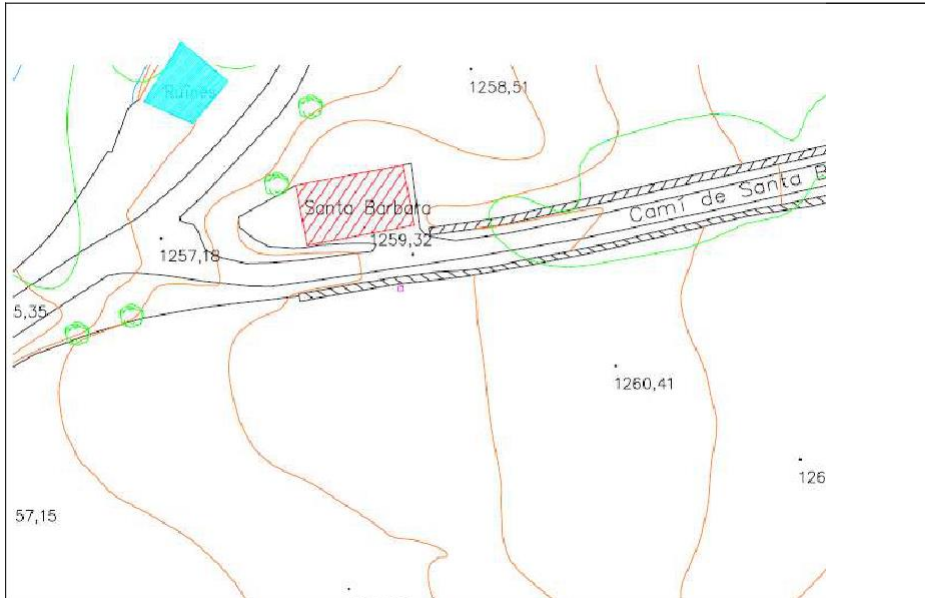
(7) ACCÉS:

VTT

(8) IDENTIFICACIÓ FOTOGRÀFICA



(9) CROQUIS D'EMPLAÇAMENT



(10) ÈPOCA (ÈPOQUES):

Segle(s):

XVII

(11) ESTIL:

Arquitectura religiosa d'època barroca

(12) AUTOR(S):

(13) MATERIALS:

Murs:

pedra i morter de fang

Coberta:

fusta i llosa de pissarra

Revestiment::

arrebossat de calç

Tancaments:

fusta

Elements interiors:

(14) GRAU DE PROTECCIÓ:

El grau de protecció d'un immoble catalogat BIC es regeix per la Llei 9/2003, del 12 de juny, publicada al BOPA núm. 55, de data 16 de juliol de 2003 i per la Llei 15/2014, del 14 de juliol, que modifica la Llei 9/2003.

**(1) DENOMINACIÓ:**

**CASA ROSSELL**

**(2) ALTRES DENOMINACIONS:**

Conjunt casa Rossell

**(3) PARRÒQUIA:**

Ordino

**(4) POBLE:**

Ordino

**(5) ADREÇA:**

Gravada de Rossell, 6 - 4

**(6) LOCALITZACIÓ GEOGRÀFICA:**

534051 / 28822

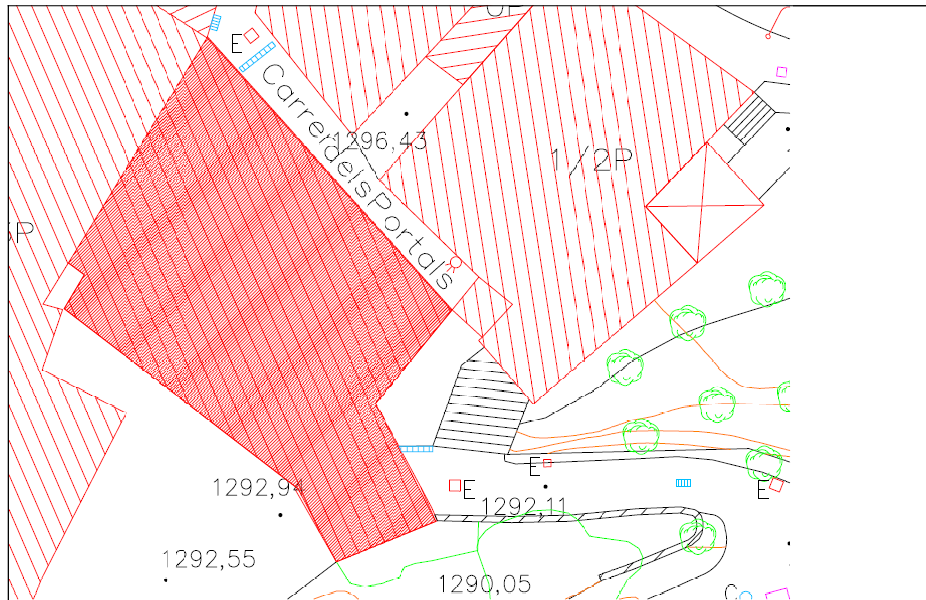
**(7) ACCÉS:**

Fàcil

**(8) IDENTIFICACIÓ FOTOGRÀFICA**



(9) CROQUIS D'EMPLAÇAMENT



(10) ÈPOCA (ÈPOQUES):

Segle(s): XVII

Datació: 1611

(11) ESTIL: Arquitectura popular

(12) AUTOR(S):

(13) MATERIALS

Murs: pedra

Coberta: fusta i llosa de pissarra

Revestiment: pedra vista, (en origen) arrebossat de calç

Tancaments: fusta, vidre i ferro

Elements interiors: fusta, pedra, entramat

(14) GRAU DE PROTECCIÓ:

El grau de protecció d'un immoble catalogat BIC es regeix per la Llei 9/2003, del 12 de juny, publicada al BOPA núm. 55, de data 16 de juliol de 2003 i per la Llei 15/2014, del 14 de juliol, que modifica la Llei 9/2003.

**(1) DENOMINACIÓ:**

**CAPELLA DE CASA ROSSELL**

**(2) ALTRES DENOMINACIONS:**

**(3) PARRÒQUIA:**

Ordino

**(4) POBLE:**

Ordino

**(5) ADREÇA:**

Gravada de Rossell, 7

**(6) LOCALITZACIÓ GEOGRÀFICA:**

534069 / 28819

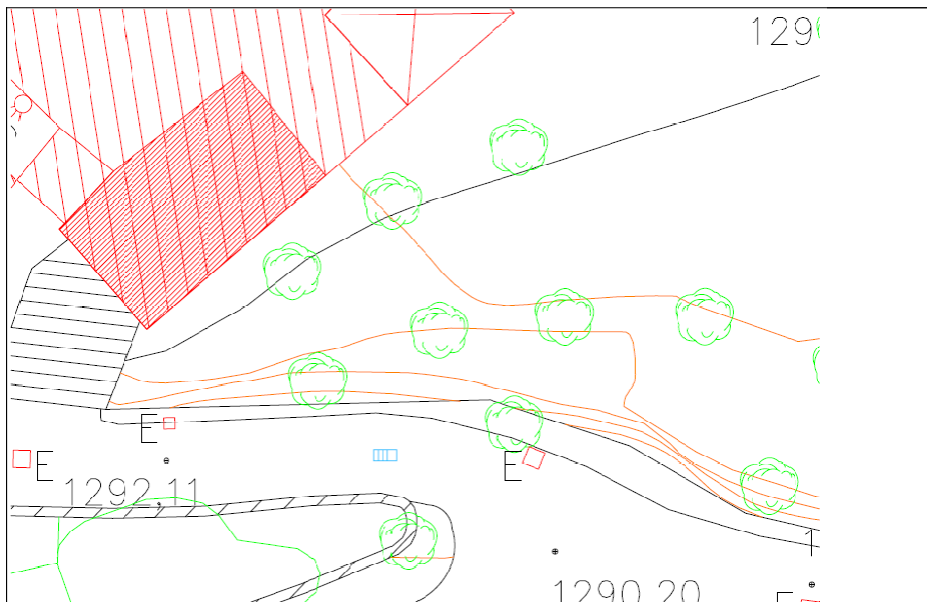
**(7) ACCÉS:**

Fàcil

**(8) IDENTIFICACIÓ FOTOGRÀFICA**



(9) CROQUIS D'EMPLAÇAMENT



- |                       |  |
|-----------------------|--|
| (10) ÈPOCA (ÈPOQUES): | Moderna                                |
| Segle(s):             | XVIII                                  |
| Datació:              | 1779                                   |
| (11) ESTIL:           | Arquitectura religiosa d'època barroca |
| (12) AUTOR(S):        |  |
| (13) MATERIALS:       |  |
| Murs:                 | pedra i morter de fang                 |
| Coberta:              | fusta i llosa de pissarra              |
| Revestiment::         | arrebossat de calç                     |
| Tancaments:           | fusta i vidre                          |
| Elements interiors:   | fusta                                  |

(14) GRAU DE PROTECCIÓ:

El grau de protecció d'un immoble catalogat BIC es regeix per la Llei 9/2003, del 12 de juny, publicada al BOPA núm. 55, de data 16 de juliol de 2003 i per la Llei 15/2014, del 14 de juliol, que modifica la Llei 9/2003.

**(1) DENOMINACIÓ:**

**ESGLÉSIA DE SANT ROC DE SORNÀS**

**(2) ALTRES DENOMINACIONS:**

**(3) PARRÒQUIA:**

Ordino

**(4) POBLE:**

Sornàs

**(5) ADREÇA:**

Carrer de Sant Roc, 13

**(6) LOCALITZACIÓ GEOGRÀFICA:**

533571 / 29798

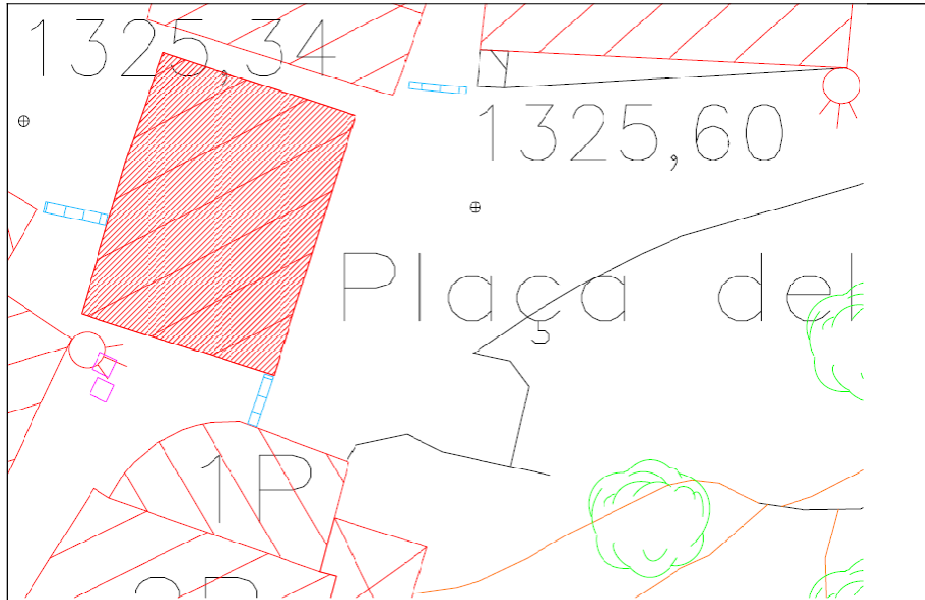
**(7) ACCÉS:**

Fàcil

**(8) IDENTIFICACIÓ FOTOGRÀFICA**



(9) CROQUIS D'EMPLAÇAMENT



- (10) ÈPOCA (ÈPOQUES): Moderna  
Segle(s): XVIII  
Datació: 1750
- (11) ESTIL: Arquitectura religiosa d'època barroca
- (12) AUTOR(S):
- (13) MATERIALS
- Murs: pedra  
Coberta: fusta i llosa de pissarra  
Revestiment:: arrebossat de calç  
Tancaments: fusta  
Elements interiors: fusta

(14) GRAU DE PROTECCIÓ:

El grau de protecció d'un immoble catalogat BIC es regeix per la Llei 9/2003, del 12 de juny, publicada al BOPA núm. 55, de data 16 de juliol de 2003 i per la Llei 15/2014, del 14 de juliol, que modifica la Llei 9/2003.

**(1) DENOMINACIÓ:**

**ESGLÉSIA DE SANT MIQUEL D'ANSALONGA**

**(2) ALTRES DENOMINACIONS:**

**(3) PARRÒQUIA:**

Ordino

**(4) POBLE:**

Ansalonga

**(5) ADREÇA:**

Avinguda de Sant Miquel, 3

**(6) LOCALITZACIÓ GEOGRÀFICA:**

533064 / 30174

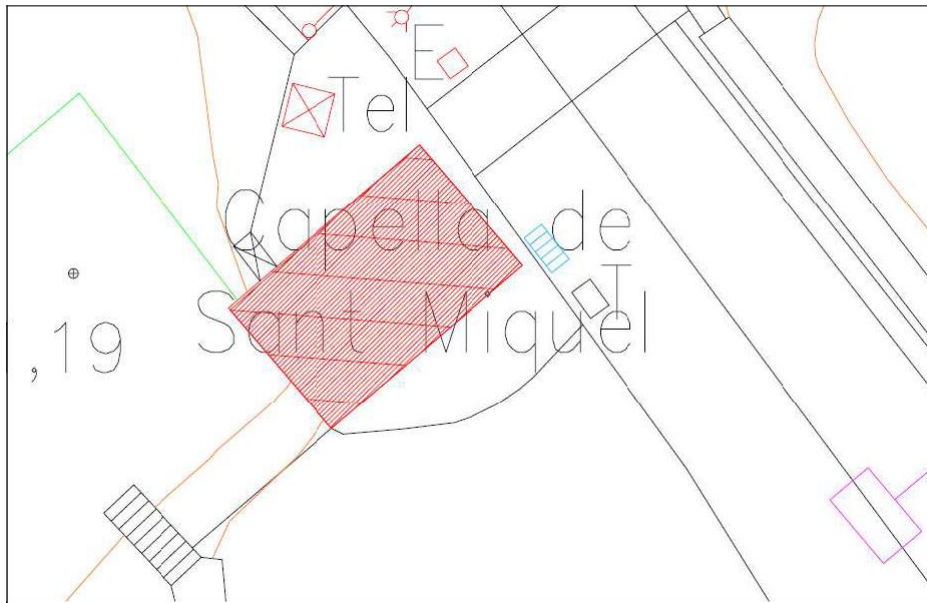
**(7) ACCÉS:**

Fàcil

**(8) IDENTIFICACIÓ FOTOGRÀFICA**



(9) CROQUIS D'EMPLAÇAMENT



- (10) ÈPOCA (ÈPOQUES): Moderna  
Segle(s): XVII
- (11) ESTIL: Arquitectura religiosa d'època barroca
- (12) AUTOR(S):
- (13) MATERIALS:
- Murs: pedra
- Coberta: fusta i llosa de pissarra
- Revestiment:: arrebossat de calç
- Tancaments: fusta i ferro
- Elements interiors: fusta

(14) GRAU DE PROTECCIÓ:

El grau de protecció d'un immoble catalogat BIC es regeix per la Llei 9/2003, del 12 de juny, publicada al BOPA núm. 55, de data 16 de juliol de 2003 i per la Llei 15/2014, del 14 de juliol, que modifica la Llei 9/2003.

**(1) DENOMINACIÓ:**

**ESGLÉSIA DE SANT MARTÍ DE LA CORTINADA**

**(2) ALTRES DENOMINACIONS:**

**(3) PARRÒQUIA:**

Ordino

**(4) POBLE:**

La Cortinada

**(5) ADREÇA:**

Avinguda de Sant Martí, 27


**(6) LOCALITZACIÓ GEOGRÀFICA:**

532760 / 31091

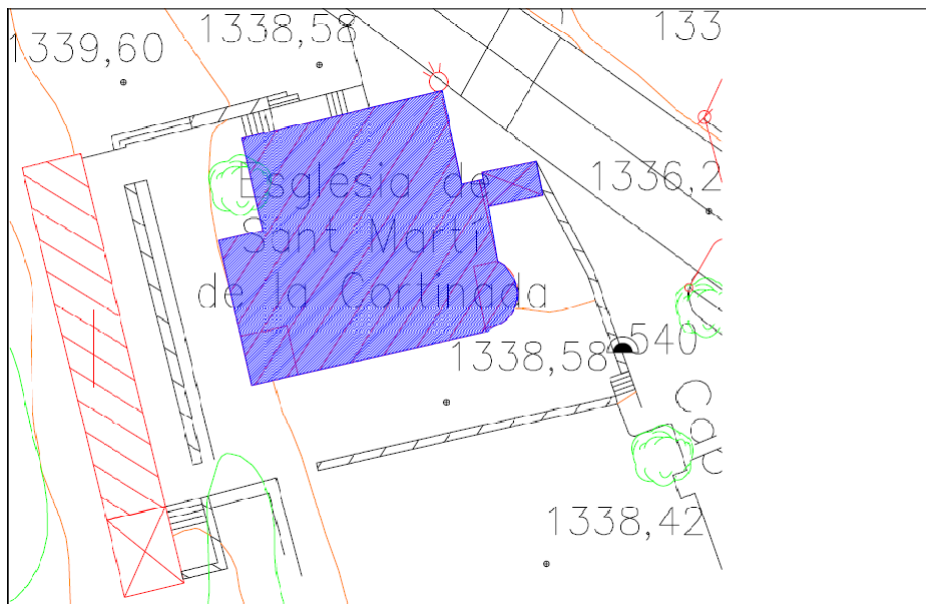
**(7) ACCÉS:**

Fàcil

**(8) IDENTIFICACIÓ FOTOGRÀFICA**



(9) CROQUIS D'EMPLAÇAMENT



- |                       |  |
|-----------------------|--|
| (10) ÈPOCA (ÈPOQUES): | Medieval   |
| Segle(s):             | XI-XII i XVII-XVIII                              |
| (11) ESTIL:           | Romànic / arquitectura religiosa d'època barroca |
| (12) AUTOR(S):        |  |
| (13) MATERIALS:       |  |
| Murs:                 | pedra  |
| Coberta:              | fusta i llosa de pissarra                        |
| Revestiment::         | pedra vista                                      |
| Tancaments:           | fusta  |
| Elements interiors:   | fusta i ferro                                    |

(14) GRAU DE PROTECCIÓ

El grau de protecció d'un immoble catalogat BIC es regeix per la Llei 9/2003, del 12 de juny, publicada al BOPA núm. 55, de data 16 de juliol de 2003 i per la Llei 15/2014, del 14 de juliol, que modifica la Llei 9/2003.

**(1) DENOMINACIÓ:**

**MOLA I SERRADORA DE CAL PAL**

**(2) ALTRES DENOMINACIONS:**

**(3) PARRÒQUIA:**

Ordino

**(4) POBLE:**

La Cortinada

**(5) ADREÇA:**

Avinguda de Sant Martí, 26

**(6) LOCALITZACIÓ GEOGRÀFICA:**

532768 / 31117

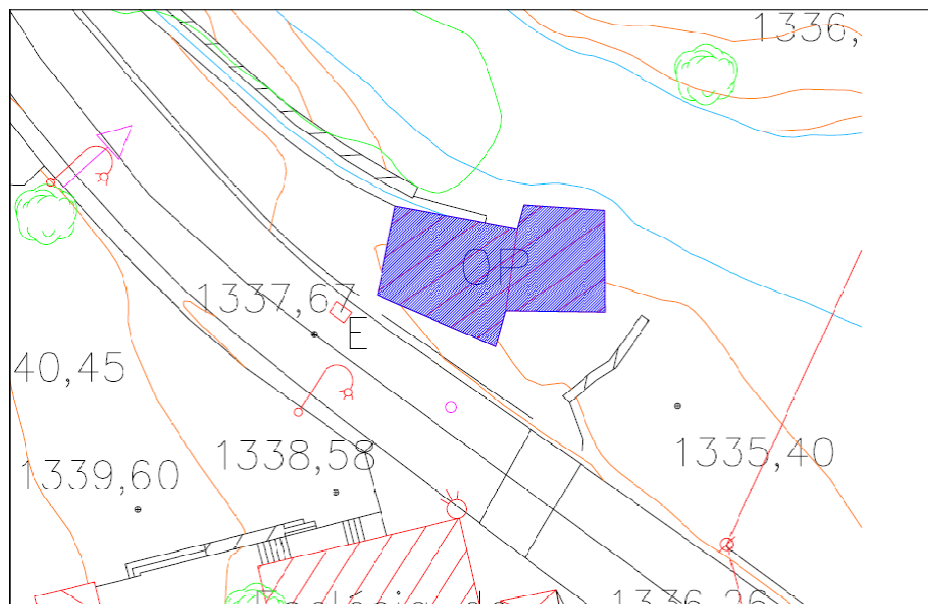
**(7) ACCÉS:**

Fàcil

**(8) IDENTIFICACIÓ FOTOGRÀFICA**



(9) CROQUIS D'EMPLAÇAMENT



- (10) ÈPOCA (ÈPOQUES): moderna  
Segle(s): XVI-XVII
- (11) ESTIL: Arquitectura popular
- (12) AUTOR(S):
- (13) MATERIALS:
- Murs: pedra  
Coberta: fusta i llosa de pissarra  
Revestiment:: pedra vista  
Tancaments: fusta  
Elements interiors: fusta, ferro i ped

(14) GRAU DE PROTECCIÓ:

El grau de protecció d'un immoble catalogat BIC es regeix per la Llei 9/2003, del 12 de juny, publicada al BOPA núm. 55, de data 16 de juliol de 2003 i per la Llei 15/2014, del 14 de juliol, que modifica la Llei 9/2003.

**(1) DENOMINACIÓ:**

**ESGLÉSIA DE SANT SERNI DE LLORTS**

**(2) ALTRES DENOMINACIONS:**

**(3) PARRÒQUIA:**

Ordino

**(4) POBLE:**

Llorts

**(5) ADREÇA:**

Camí del cap del Poble, 4

**(6) LOCALITZACIÓ GEOGRÀFICA:**

533511.99 / 33279.39

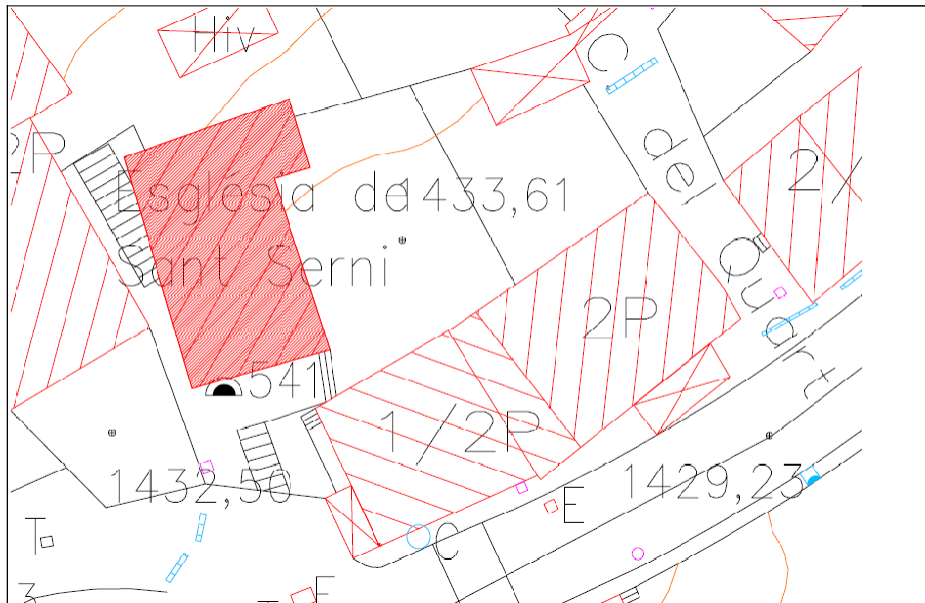
**(7) ACCÉS:**

Fàcil

**(8) IDENTIFICACIÓ FOTOGRÀFICA**



(9) CROQUIS D'EMPLAÇAMENT



- (10) ÈPOCA (ÈPOQUES): moderna  
Segle(s): XVII
- (11) ESTIL: Arquitectura religiosa d'època barroca
- (12) AUTOR(S):
- (13) MATERIALS:
- Murs: pedra
- Coberta: fusta i llosa de pissarra
- Revestiment:: pedra vista
- Tancaments: fusta
- Elements interiors:
- (14) GRAU DE PROTECCIÓ:

El grau de protecció d'un immoble catalogat BIC es regeix per la Llei 9/2003, del 12 de juny, publicada al BOPA núm. 55, de data 16 de juliol de 2003 i per la Llei 15/2014, del 14 de juliol, que modifica la Llei 9/2003.

**(1) DENOMINACIÓ:**

**ESGLÉSIA DE SANT PERE DEL SERRAT**

**(2) ALTRES DENOMINACIONS:**

**(3) PARRÒQUIA:**

Ordino

**(4) POBLE:**

El Serrat

**(5) ADREÇA:**

Carrer de Sant Pere

**(6) LOCALITZACIÓ GEOGRÀFICA:**

534485 / 35683

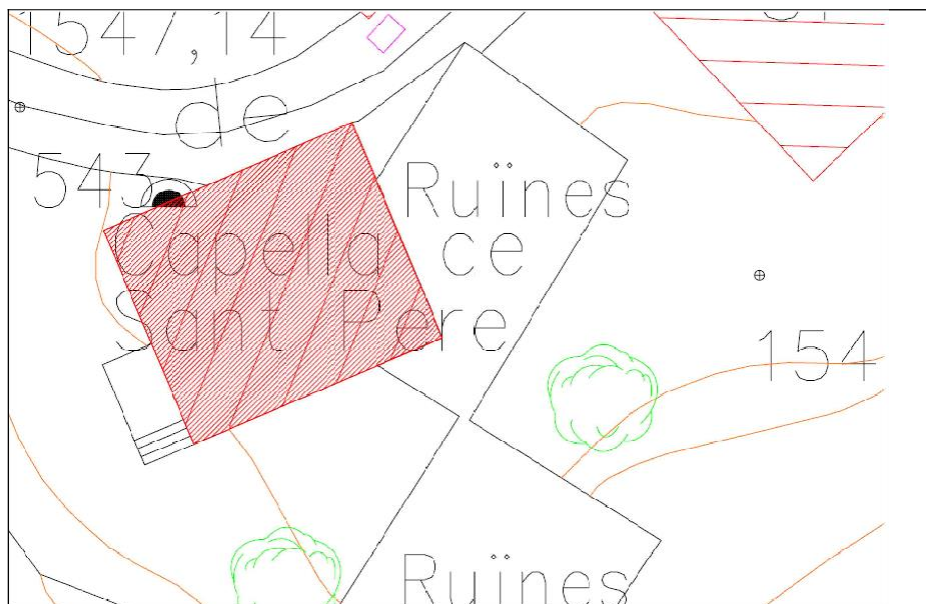
**(7) ACCÉS:**

Fàcil

**(8) IDENTIFICACIÓ FOTOGRÀFICA**



(9) CROQUIS D'EMPLAÇAMENT



- (10) ÈPOCA (ÈPOQUES): Moderna  
Segle(s): XVI-XVII
- (11) ESTIL: Arquitectura religiosa d'època barroca
- (12) AUTOR(S):
- (13) MATERIALS:
- Murs: pedra
- Coberta: fusta i llosa de pissarra
- Revestiment: arrebossat
- Tancaments: fusta
- Elements interiors:

(14) GRAU DE PROTECCIÓ:

El grau de protecció d'un immoble catalogat BIC es regeix per la Llei 9/2003, del 12 de juny, publicada al BOPA núm. 55, de data 16 de juliol de 2003 i per la Llei 15/2014, del 14 de juliol, que modifica la Llei 9/2003.

## **1. Béns d'Interès Cultural (BIC)**

**Fitxes Conjunts arquitectònics**

(1) DENOMINACIÓ:

**CABANES DEL CASTELLAR**

(2) ALTRES DENOMINACIONS:

(3) PARRÒQUIA:

Ordino

(4) POBLE:

(5) ADREÇA:

(6) LOCALITZACIÓ GEOGRÀFICA:

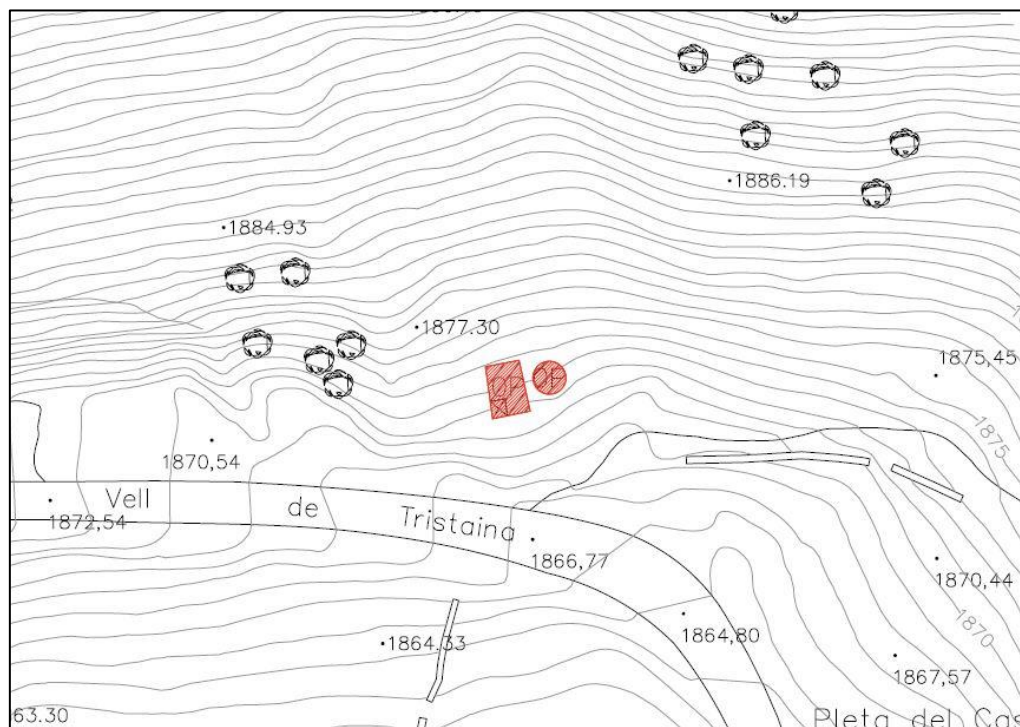
(7) ACCÉS:

Fàcil

(8) IDENTIFICACIÓ FOTOGRÀFICA



(9) CROQUIS D'EMPLAÇAMENT



(10) ÈPOCA (ÈPOQUES):

Segle(s):

(11) ESTIL:

(12) AUTOR(S):

(13) MATERIALS

(14) GRAU DE PROTECCIÓ:

El grau de protecció d'un immoble catalogat BIC es regeix per la Llei 9/2003, del 12 de juny, publicada al BOPA núm. 55, de data 16 de juliol de 2003 i per la Llei 15/2014, del 14 de juliol, que modifica la Llei 9/2003.

## **1. Béns d'Interès Cultural (BIC)**

**Fitxes Zones arqueològiques**

(1) DENOMINACIÓ:

**MINA DE LA CABANA DELS MENERS**

(2) ALTRES DENOMINACIONS:

(3) PARRÒQUIA:

Ordino

(4) POBLE:

La Serrera

(5) ADREÇA:

(6) LOCALITZACIÓ GEOGRÀFICA:

540 / 35-36

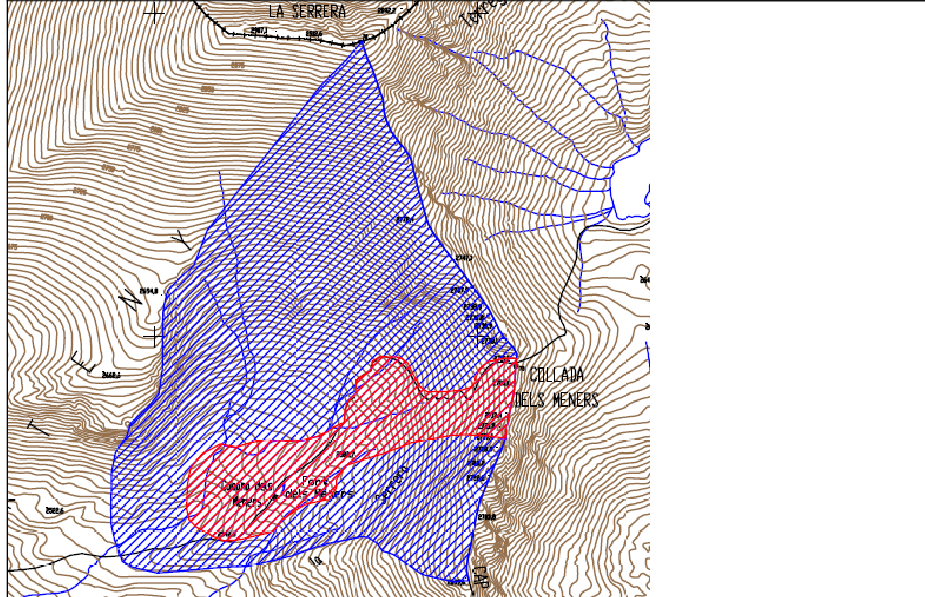
(7) ACCÉS:

Difícil

(8) IDENTIFICACIÓ FOTOGRÀFICA



(9) CROQUIS D'EMPLAÇAMENT



(10) ÈPOCA (ÈPOQUES): moderna  
Segle(s): XVII-XIX

(11) ESTIL:

(12) AUTOR(S):

(13) MATERIALS

(14) GRAU DE PROTECCIÓ:

El grau de protecció d'un immoble catalogat BIC es regeix per la Llei 9/2003, del 12 de juny, publicada al BOPA núm. 55, de data 16 de juliol de 2003 i per la Llei 15/2014, del 14 de juliol, que modifica la Llei 9/2003.

**(1) DENOMINACIÓ:**

**GRAVATS DE LA TERRA DE LA MOLA**

(2) ALTRES DENOMINACIONS:

(3) PARRÒQUIA:

Ordino

(4) POBLE:

(5) ADREÇA:

Carretera general 3, prop del cementiri

(6) LOCALITZACIÓ GEOGRÀFICA:

533880.651 / 29321.356

(7) ACCÉS:

Fàcil

(8) IDENTIFICACIÓ FOTOGRÀFICA



(9) CROQUIS D'EMPLAÇAMENT



(10) ÈPOCA (ÈPOQUES): prehistòria - edat moderna

Segle(s):

(11) ESTIL:

(12) AUTOR(S):

(13) MATERIALS

(14) GRAU DE PROTECCIÓ:

El grau de protecció d'un immoble catalogat BIC es regeix per la Llei 9/2003, del 12 de juny, publicada al BOPA núm. 55, de data 16 de juliol de 2003 i per la Llei 15/2014, del 14 de juliol, que modifica la Llei 9/2003.

**(1) DENOMINACIÓ:**

**MINA DE LLORTS**

(2) ALTRES DENOMINACIONS:

(3) PARRÒQUIA:

Ordino

(4) POBLE:

Llorts

(5) ADREÇA:

El Saquet

(6) LOCALITZACIÓ GEOGRÀFICA:

534017.368 / 33645.500

(7) ACCÉS:

Fàcil

(8) IDENTIFICACIÓ FOTOGRÀFICA



(9) CROQUIS D'EMPLAÇAMENT



(10) ÈPOCA (ÈPOQUES): contemporània

Segle(s): XIX

(11) ESTIL:

(12) AUTOR(S):

(13) MATERIALS

Elements interiors: pedra

(14) GRAU DE PROTECCIÓ:

El grau de protecció d'un immoble catalogat BIC es regeix per la Llei 9/2003, del 12 de juny, publicada al BOPA núm. 55, de data 16 de juliol de 2003 i per la Llei 15/2014, del 14 de juliol, que modifica la Llei 9/2003.

**(1) DENOMINACIÓ:**

**GRAVATS DE SORNÀS**

(2) ALTRES DENOMINACIONS:

(3) PARRÒQUIA:

Ordino

(4) POBLE:

Sornàs

(5) ADREÇA:

Carrer del cap del Roc

(6) LOCALITZACIÓ GEOGRÀFICA:

533577 / 29823

(7) ACCÉS:

Difícil

(8) IDENTIFICACIÓ FOTOGRÀFICA



(9) CROQUIS D'EMPLAÇAMENT



(10) ÈPOCA (ÈPOQUES): prehistòria

Segle(s):

(11) ESTIL:

(12) AUTOR(S):

(13) MATERIALS

Murs: pedra

(14) GRAU DE PROTECCIÓ

El grau de protecció d'un immoble catalogat BIC es regeix per la Llei 9/2003, del 12 de juny, publicada al BOPA núm. 55, de data 16 de juliol de 2003 i per la Llei 15/2014, del 14 de juliol, que modifica la Llei 9/2003.

-

## **2. Béns Inventariats (BI)**

**Fitxes Béns Inventariats**

(1) DENOMINACIÓ:

**HOTEL CASAMANYA**

(2) ALTRES DENOMINACIONS:

(3) PARRÒQUIA:

Ordino

(4) POBLE:

Ordino

(5) ADREÇA:

Carrer de Mossèn Cinto Verdaguer, 6


(6) LOCALITZACIÓ GEOGRÀFICA:

534062 / 28735

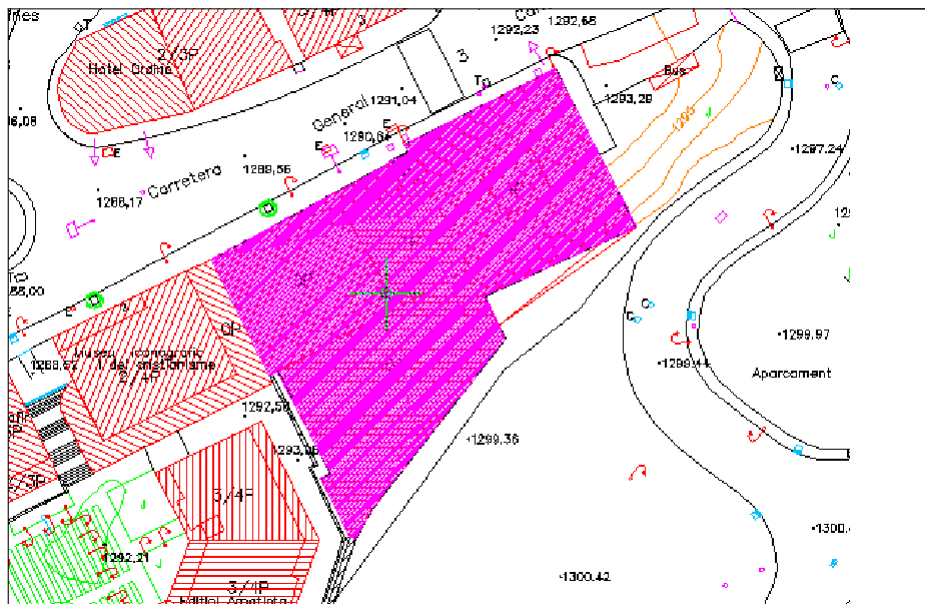
(7) ACCÉS:

Fàcil

(8) IDENTIFICACIÓ FOTOGRÀFICA



(9) CROQUIS D'EMPLAÇAMENT



- (10) ÈPOCA (ÈPOQUES): contemporània  
Segle(s): XX  
Datació: 1952-1953
- (11) ESTIL: Arquitectura de granit
- (12) AUTOR(S): Xavier Pla
- (13) MATERIALS:
- Murs: totxana  
Coberta: fusta i llosa de pisarra  
Revestiment: granit i arrebossat  
Tancaments: fusta i vidre  
Elements interiors:

(14) GRAU DE PROTECCIÓ:

El grau de protecció d'un immoble catalogat BI es regeix per l'article 18 de la Llei 9/2003, del 12 de juny, publicada al BOPA núm. 55, de data 16 de juliol de 2003, i per qualsevol protecció addicional que el Comú consideri convenient aportar-li.

El grau de protecció i les actuacions permeses queden sotmeses a la consideració del Comú, que haurà d'estudiar cada cas en particular.

**(1) DENOMINACIÓ:**

**ESCOLES D'ORDINO**

**(2) ALTRES DENOMINACIONS:**

**(3) PARRÒQUIA:**

Ordino

**(4) POBLE:**

Ordino

**(5) ADREÇA:**

Carrer d'Antoni Fiter i Rossell, 8

**(6) LOCALITZACIÓ GEOGRÀFICA:**

534198 / 28801

**(7) ACCÉS:**

Fàcil

**(8) IDENTIFICACIÓ FOTOGRÀFICA**



(9) CROQUIS D'EMPLAÇAMENT



- |                       |                           |
|-----------------------|---------------------------|
| (10) ÈPOCA (ÈPOQUES): | contemporània             |
| Segle(s):             | XX                        |
| Datació:              | 1963                      |
| (11) ESTIL:           | Arquitectura de granit    |
| (12) AUTOR(S):        | Josep Canela              |
| (13) MATERIALS:       |                           |
| Murs:                 | toxana                    |
| Coberta:              | fusta i llosa de pissarra |
| Revestiment::         | arrebossat i pedra        |
| Tancaments:           | fusta, ferro i vidre      |
| Elements interiors:   |                           |

(14) GRAU DE PROTECCIÓ:

El grau de protecció d'un immoble catalogat BI es regeix per l'article 18 de la Llei 9/2003, del 12 de juny, publicada al BOPA núm. 55, de data 16 de juliol de 2003, i per qualsevol protecció addicional que el Comú consideri convenient aportar-li.

El grau de protecció i les actuacions permeses queden sotmeses a la consideració del Comú, que haurà d'estudiar cada cas en particular.

**(1) DENOMINACIÓ:**

**CAL PAL**

**(2) ALTRES DENOMINACIONS:**

**(3) PARRÒQUIA:**

Ordino

**(4) POBLE:**

La Cortinada

**(5) ADREÇA:**

Carrer de Pal, 1

**(6) LOCALITZACIÓ GEOGRÀFICA:**

532855 / 31006

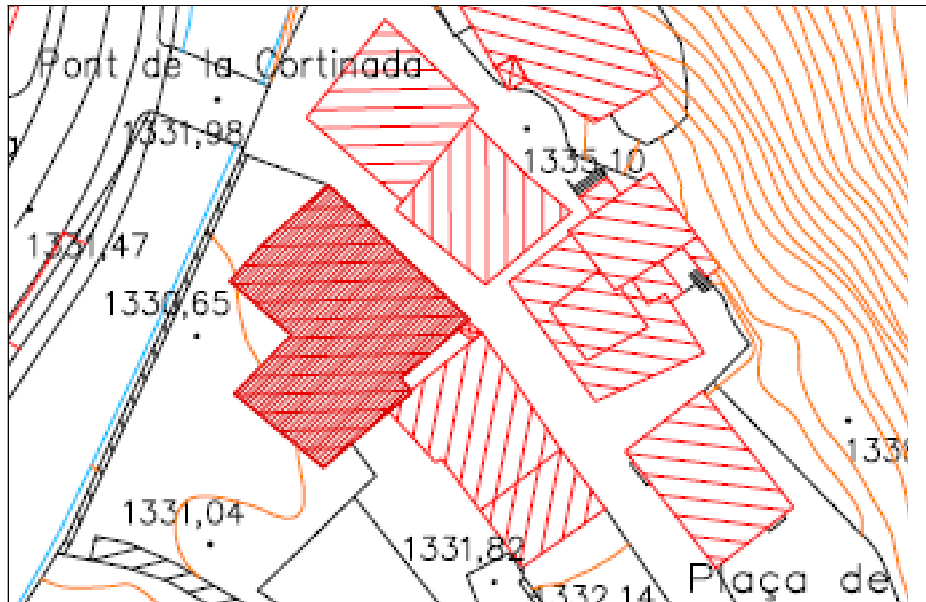
**(7) ACCÉS:**

Fàcil

**(8) IDENTIFICACIÓ FOTOGRÀFICA**



(9) CROQUIS D'EMPLAÇAMENT



- (10) ÈPOCA (ÈPOQUES): Medieval  
Segle(s): XV-XIX  
Datació: 1435
- (11) ESTIL: Arquitectura popular
- (12) AUTOR(S):
- (13) MATERIALS:
- Murs: pedra, entramat  
Coberta: fusta i llosa de pissarra  
Revestiment:: pedra vista, abans arrebossat de calç  
Tancaments: fusta i vidre  
Elements interiors: fusta, pedra i entramat

(14) GRAU DE PROTECCIÓ:

El grau de protecció d'un immoble catalogat BI es regeix per l'article 18 de la Llei 9/2003, del 12 de juny, publicada al BOPA núm. 55, de data 16 de juliol de 2003, i per qualsevol protecció addicional que el Comú consideri convenient aportar-li.

El grau de protecció i les actuacions permeses queden sotmeses a la consideració del Comú, que haurà d'estudiar cada cas en particular.

**(1) DENOMINACIÓ:**

**CASA BLANCA**

**(2) ALTRES DENOMINACIONS:**

conjunt casa Creu Blanca

**(3) PARRÒQUIA:**

Ordino

**(4) POBLE:**

Segudet

**(5) ADREÇA:**

Carrer dels Fargaires, 1

**(6) LOCALITZACIÓ GEOGRÀFICA:**

534405 / 28960

**(7) ACCÉS:**

Fàcil

**(8) IDENTIFICACIÓ FOTOGRÀFICA**



(9) CROQUIS D'EMPLAÇAMENT



- |                       |                           |
|-----------------------|---------------------------|
| (10) ÈPOCA (ÈPOQUES): | Moderna                   |
| Segle(s):             | XVI-XVII                  |
| (11) ESTIL:           | Arquitectura popular      |
| (12) AUTOR(S):        |                           |
| (13) MATERIALS:       |                           |
| Murs:                 | Pedra amb morter de calç. |
| Coberta:              | Fusta i llosa de pissarra |
| Revestiment::         | arrebossat de calç        |
| Tancaments:           | fusta, ferro i vidre      |
| Elements interiors:   | fusta                     |

(14) GRAU DE PROTECCIÓ:

El grau de protecció d'un immoble catalogat BI es regeix per l'article 18 de la Llei 9/2003, del 12 de juny, publicada al BOPA núm. 55, de data 16 de juliol de 2003, i per qualsevol protecció addicional que el Comú consideri convenient aportar-li.

El grau de protecció i les actuacions permeses queden sotmeses a la consideració del Comú, que haurà d'estudiar cada cas en particular.

**(1) DENOMINACIÓ:**

**COBERT DE CASA BLANCA**

**(2) ALTRES DENOMINACIONS:**

conjunt casa Creu Blanca

**(3) PARRÒQUIA:**

Ordino

**(4) POBLE:**

Segudet

**(5) ADREÇA:**

Carrer dels Fargaires, 1

**(6) LOCALITZACIÓ GEOGRÀFICA:**

534386 / 28964

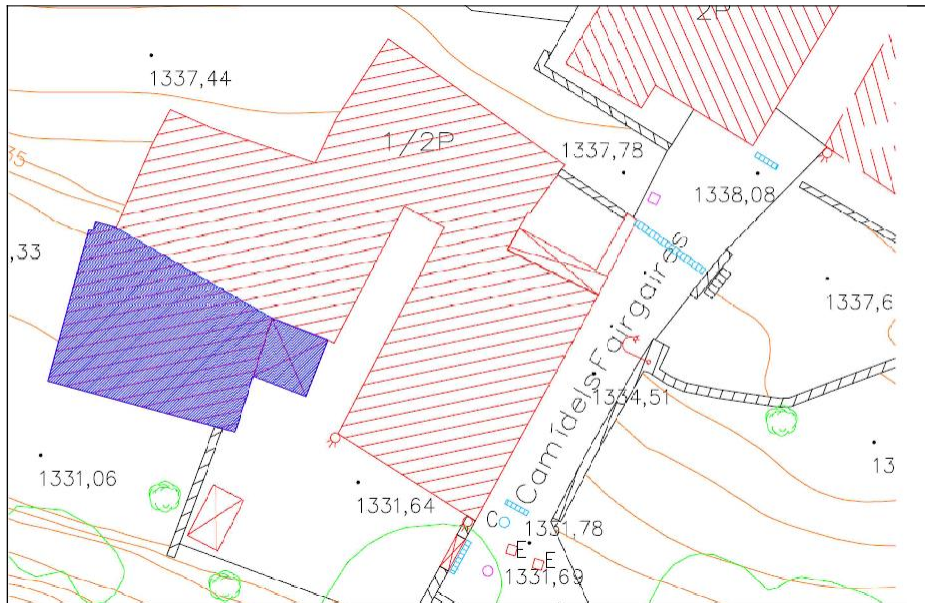
**(7) ACCÉS:**

Fàcil

**(8) IDENTIFICACIÓ FOTOGRÀFICA**



(9) CROQUIS D'EMPLAÇAMENT



- (10) ÈPOCA (ÈPOQUES): moderna  
Segle(s): XVI-XVII
- (11) ESTIL: Arquitectura popular
- (12) AUTOR(S):
- (13) MATERIALS:
- Murs: pedra, amb morter de fang  
Coberta: fusta i llosa de pissarra  
Revestiment:: pedra vista  
Tancaments: fusta  
Elements interiors:

(14) GRAU DE PROTECCIÓ:

El grau de protecció d'un immoble catalogat BI es regeix per l'article 18 de la Llei 9/2003, del 12 de juny, publicada al BOPA núm. 55, de data 16 de juliol de 2003, i per qualsevol protecció addicional que el Comú consideri convenient aportar-li.

El grau de protecció i les actuacions permeses queden sotmeses a la consideració del Comú, que haurà d'estudiar cada cas en particular.

**(1) DENOMINACIÓ:**

**ERA DE CASA BLANCA**

**(2) ALTRES DENOMINACIONS:**

Conjunt Casa Creu Blanca

**(3) PARRÒQUIA:**

Ordino

**(4) POBLE:**

Segudet

**(5) ADREÇA:**

Carrer dels Fargaires, 1

**(6) LOCALITZACIÓ GEOGRÀFICA:**

534386 / 28964

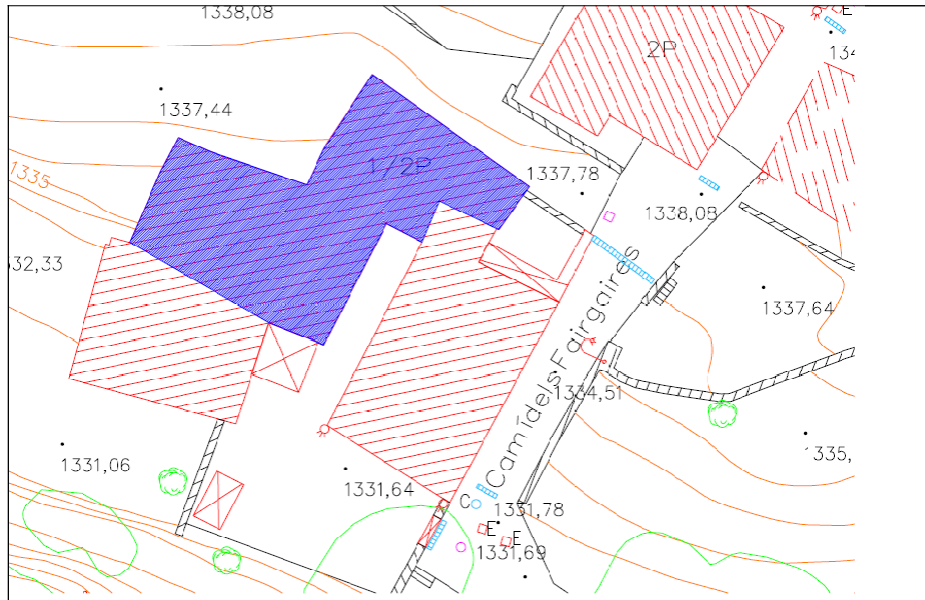
**(7) ACCÉS:**

Fàcil

**(8) IDENTIFICACIÓ FOTOGRÀFICA**



(9) CROQUIS D'EMPLAÇAMENT



(10) ÈPOCA (ÈPOQUES):

moderna

Segle(s):

XVI-XVII

(11) ESTIL:

Arquitectura popular

(12) AUTOR(S):

(13) MATERIALS:

Murs:

Fusta, pedra i morter de fang

Coberta:

fusta i llosa de pissarra

Revestiment::

pedra vista

Tancaments:

fusta

Elements interiors:

(14) GRAU DE PROTECCIÓ:

El grau de protecció d'un immoble catalogat BI es regeix per l'article 18 de la Llei 9/2003, del 12 de juny, publicada al BOPA núm. 55, de data 16 de juliol de 2003, i per qualsevol protecció addicional que el Comú consideri convenient aportar-li.

El grau de protecció i les actuacions permeses queden sotmeses a la consideració del Comú, que haurà d'estudiar cada cas en particular.

**(1) DENOMINACIÓ:**

**COLOMER DE CASA BLANCA**

**(2) ALTRES DENOMINACIONS:**

Conjunt casa Creu Blanca

**(3) PARRÒQUIA:**

Ordino

**(4) POBLE:**

Segudet

**(5) ADREÇA:**

Camí dels Fargaires, 1

**(6) LOCALITZACIÓ GEOGRÀFICA:**

534406 / 28972

**(7) ACCÉS:**

Fàcil

**(8) IDENTIFICACIÓ FOTOGRÀFICA**



(9) CROQUIS D'EMPLAÇAMENT



- (10) ÈPOCA (ÈPOQUES): moderna  
Segle(s): XVI-XVII
- (11) ESTIL: Arquitectura popular
- (12) AUTOR(S):
- (13) MATERIALS:
- Murs: pedra
- Coberta: fusta i llosa de pissarra
- Revestiment: arrebossat de calç
- Tancaments: fusta
- Elements interiors:
- (14) GRAU DE PROTECCIÓ:

El grau de protecció d'un immoble catalogat BI es regeix per l'article 18 de la Llei 9/2003, del 12 de juny, publicada al BOPA núm. 55, de data 16 de juliol de 2003, i per qualsevol protecció addicional que el Comú consideri convenient aportar-li.

El grau de protecció i les actuacions permeses queden sotmeses a la consideració del Comú, que haurà d'estudiar cada cas en particular.

**(1) DENOMINACIÓ:**

**CAL BATLLE**

**(2) ALTRES DENOMINACIONS:**

**(3) PARRÒQUIA:**

Ordino

**(4) POBLE:**

La Cortinada

**(5) ADREÇA:**

Camí Vell, 11

**(6) LOCALITZACIÓ GEOGRÀFICA:**

532896 / 30967

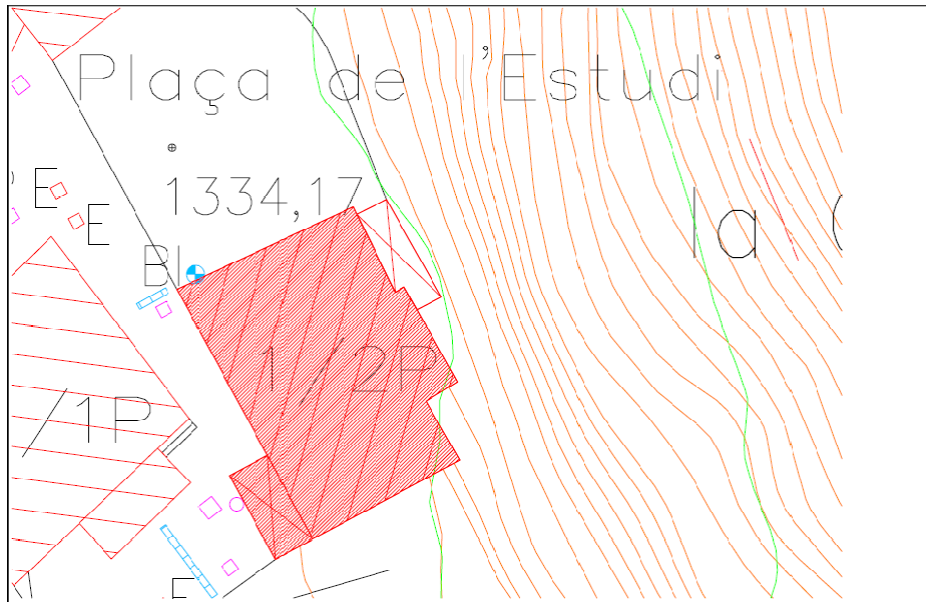
**(7) ACCÉS:**

Fàcil

**(8) IDENTIFICACIÓ FOTOGRÀFICA**



(9) CROQUIS D'EMPLAÇAMENT



- (10) ÈPOCA (ÈPOQUES): moderna  
Segle(s): XV
- (11) ESTIL: Arquitectura popular
- (12) AUTOR(S):
- (13) MATERIALS:
- Murs: pedra  
Coberta: fusta  
Revestiment:: arrebossat de calç i pedra  
Tancaments: fusta, ferro i vidre  
Elements interiors: obra i fusta

(14) GRAU DE PROTECCIÓ:

El grau de protecció d'un immoble catalogat BI es regeix per l'article 18 de la Llei 9/2003, del 12 de juny, publicada al BOPA núm. 55, de data 16 de juliol de 2003, i per qualsevol protecció addicional que el Comú consideri convenient aportar-li.

El grau de protecció i les actuacions permeses queden sotmeses a la consideració del Comú, que haurà d'estudiar cada cas en particular.

**(1) DENOMINACIÓ:**

**ERA DE CAL BATLLE**

**(2) ALTRES DENOMINACIONS:**

**(3) PARRÒQUIA:**

Ordino

**(4) POBLE:**

La Cortinada

**(5) ADREÇA:**

Camí Vell, 8

**(6) LOCALITZACIÓ GEOGRÀFICA:**

532883 / 30965

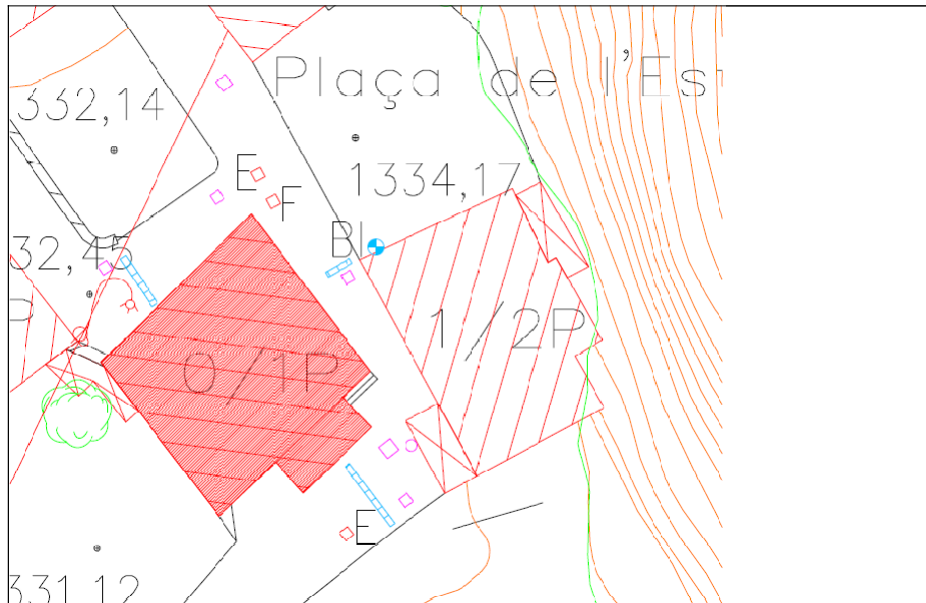
**(7) ACCÉS:**

Fàcil

**(8) IDENTIFICACIÓ FOTOGRÀFICA**



(9) CROQUIS D'EMPLAÇAMENT



(10) ÈPOCA (ÈPOQUES): moderna - contemporània

Segle(s): XV-XIX

(11) ESTIL: Arquitectura popular

(12) AUTOR(S):

(13) MATERIALS:

Murs: pedra

Coberta: futa i llosa de pissarra

Revestiment:: pedra vista

Tancaments: fusta

Elements interiors: fusta

(14) GRAU DE PROTECCIÓ:

El grau de protecció d'un immoble catalogat BI es regeix per l'article 18 de la Llei 9/2003, del 12 de juny, publicada al BOPA núm. 55, de data 16 de juliol de 2003, i per qualsevol protecció addicional que el Comú consideri convenient aportar-li.

El grau de protecció i les actuacions permeses queden sotmeses a la consideració del Comú, que haurà d'estudiar cada cas en particular.

### **3. Béns de l'Inventari Comunal**

#### **Fitxes Construccions**

(1) DENOMINACIÓ:

**PLETES D'ENCODINA**

(2) ALTRES DENOMINACIONS:

(3) PARRÒQUIA:

Ordino

(4) POBLE:

Encodina

(5) ADREÇA:

Carretera general 3

(6) LOCALITZACIÓ GEOGRÀFICA:

533592 / 36545

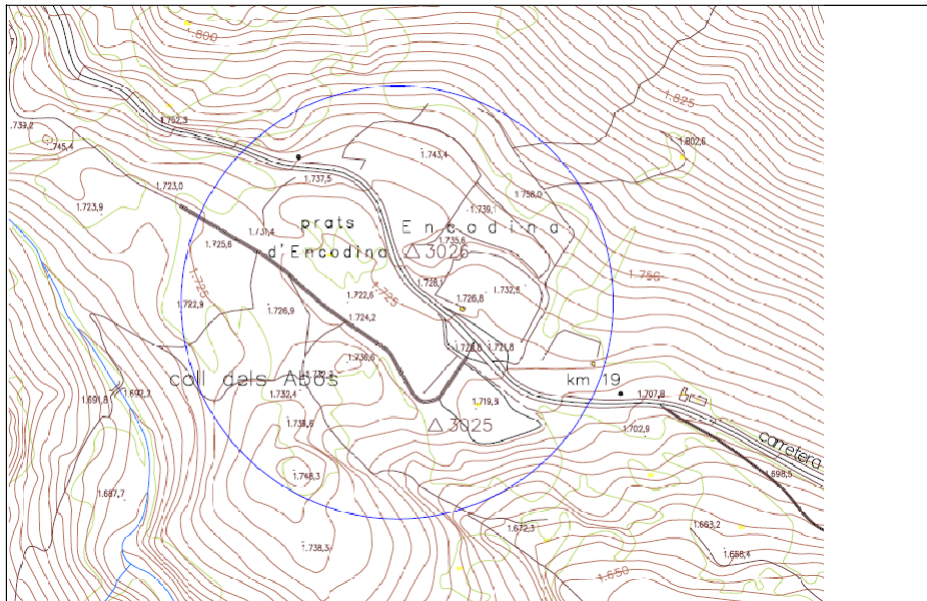
(7) ACCÉS:

Fàcil

(8) IDENTIFICACIÓ FOTOGRÀFICA



(9) CROQUIS D'EMPLAÇAMENT



- (10) ÈPOCA (ÈPOQUES): moderna  
Segle(s): XVI-XVIII
- (11) ESTIL: Arquitectura popular
- (12) AUTOR(S):
- (13) MATERIALS:  
Murs: pedra  
Coberta:  
Revestiment:  
Tancaments:  
Elements interiors:

(14) GRAU DE PROTECCIÓ:

El grau de protecció d'un immoble catalogat a l'Inventari Comunal per l'apartat 2 de la disposició final de la Llei 15/2014 i doncs, per qualsevol protecció que el Comú consideri convenient aportar-li.

El grau de protecció i les actuacions permeses queden sotmeses a la consideració del Comú, que haurà d'estudiar cada cas en particular.

(1) DENOMINACIÓ:

**ORRI DE LA SERRERA**

(2) ALTRES DENOMINACIONS:

(3) PARRÒQUIA:

Ordino

(4) POBLE:

La Serrera

(5) ADREÇA:

(6) LOCALITZACIÓ GEOGRÀFICA:

537093.62 / 35958.98

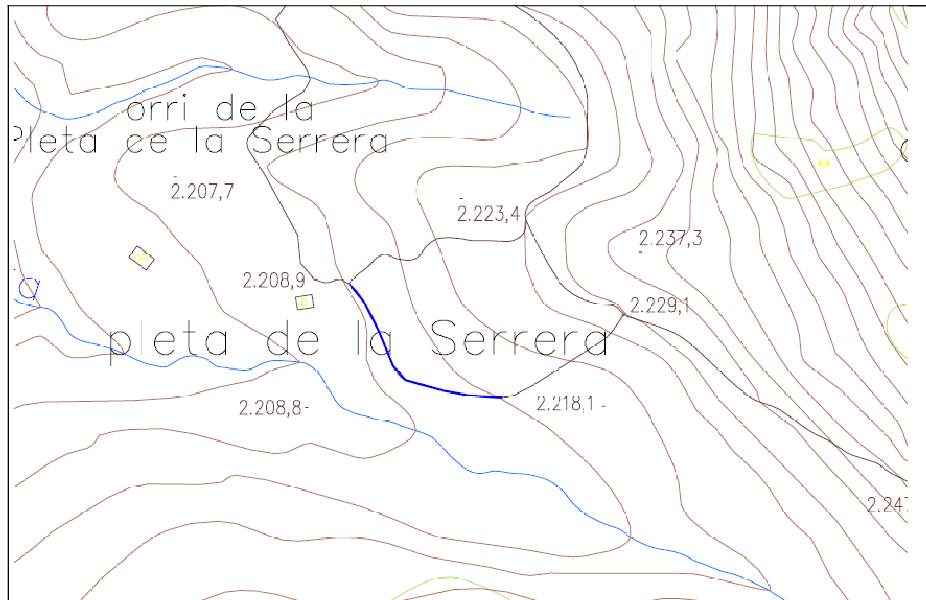
(7) ACCÉS:

Difícil

(8) IDENTIFICACIÓ FOTOGRÀFICA



(9) CROQUIS D'EMPLAÇAMENT



- (10) ÈPOCA (ÈPOQUES): moderna  
Segle(s): XVII-XVIII
- (11) ESTIL: Arquitectura popular
- (12) AUTOR(S):
- (13) MATERIALS:  
Murs: pedra  
Coberta:  
Revestiment:  
Tancaments:  
Elements interiors:

(14) GRAU DE PROTECCIÓ:

El grau de protecció d'un immoble catalogat a l'Inventari Comunal per l'apartat 2 de la disposició final de la Llei 15/2014 i doncs, per qualsevol protecció que el Comú consideri convenient aportar-li.

El grau de protecció i les actuacions permeses queden sotmeses a la consideració del Comú, que haurà d'estudiar cada cas en particular.

(1) DENOMINACIÓ:

**MONÒLIT DE LA CORTINADA**

(2) ALTRES DENOMINACIONS:

(3) PARRÒQUIA:

Ordino

(4) POBLE:

El Moixeret

(5) ADREÇA:

(6) LOCALITZACIÓ GEOGRÀFICA:

532748 / 31322

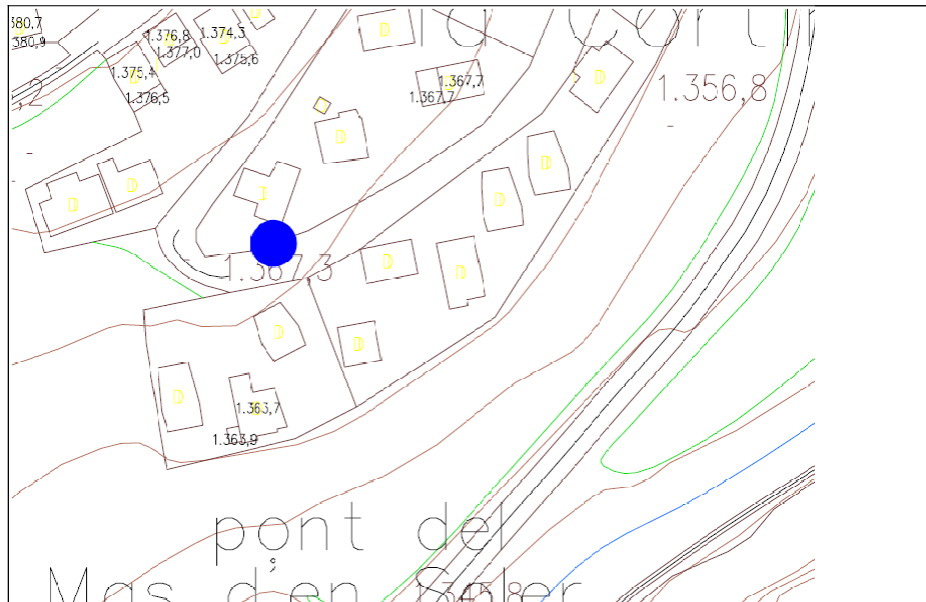
(7) ACCÉS:

Fàcil

(8) IDENTIFICACIÓ FOTOGRÀFICA



(9) CROQUIS D'EMPLAÇAMENT



(10) ÈPOCA (ÈPOQUES):

Segle(s): XVI  
Datació: 1539

(11) ESTIL:

(12) AUTOR(S):

(13) MATERIALS:

Murs:

Coberta:

Revestiment:

Tancaments:

Elements interiors:

(14) GRAU DE PROTECCIÓ:

El grau de protecció d'un immoble catalogat a l'Inventari Comunal per l'apartat 2 de la disposició final de la Llei 15/2014 i doncs, per qualsevol protecció que el Comú consideri convenient aportar-li.

El grau de protecció i les actuacions permeses queden sotmeses a la consideració del Comú, que haurà d'estudiar cada cas en particular.

(1) DENOMINACIÓ:

**FEIXES DE LES PLANES DE SORNÀS**

(2) ALTRES DENOMINACIONS:

(3) PARRÒQUIA:

Ordino

(4) POBLE:

Les Planes de Sornàs

(5) ADREÇA:

(6) LOCALITZACIÓ GEOGRÀFICA:

533718 / 30352

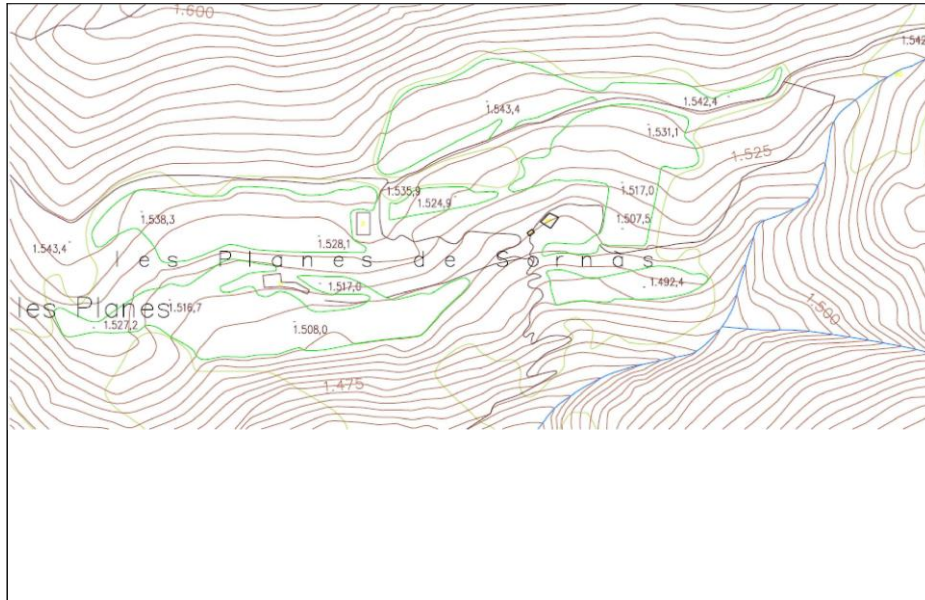
(7) ACCÉS:

Difícil

(8) IDENTIFICACIÓ FOTOGRÀFICA



(9) CROQUIS D'EMPLAÇAMENT



(10) ÈPOCA (ÈPOQUES):

Segle(s):

(11) ESTIL:

(12) AUTOR(S):

(13) MATERIALS:

Murs: pedra

Coberta:

Revestiment:

Tancaments:

Elements interiors:

(14) GRAU DE PROTECCIÓ:

El grau de protecció d'un immoble catalogat a l'Inventari Comunal per l'apartat 2 de la disposició final de la Llei 15/2014 i doncs, per qualsevol protecció que el Comú consideri convenient aportar-li.

El grau de protecció i les actuacions permeses queden sotmeses a la consideració del Comú, que haurà d'estudiar cada cas en particular.

(1) DENOMINACIÓ:

**ORRI DE LA PLETA DEL BRUIG**

(2) ALTRES DENOMINACIONS:

(3) PARRÒQUIA:

Ordino

(4) POBLE:

El Castellar

(5) ADREÇA:

(6) LOCALITZACIÓ GEOGRÀFICA:

531051 / 37617

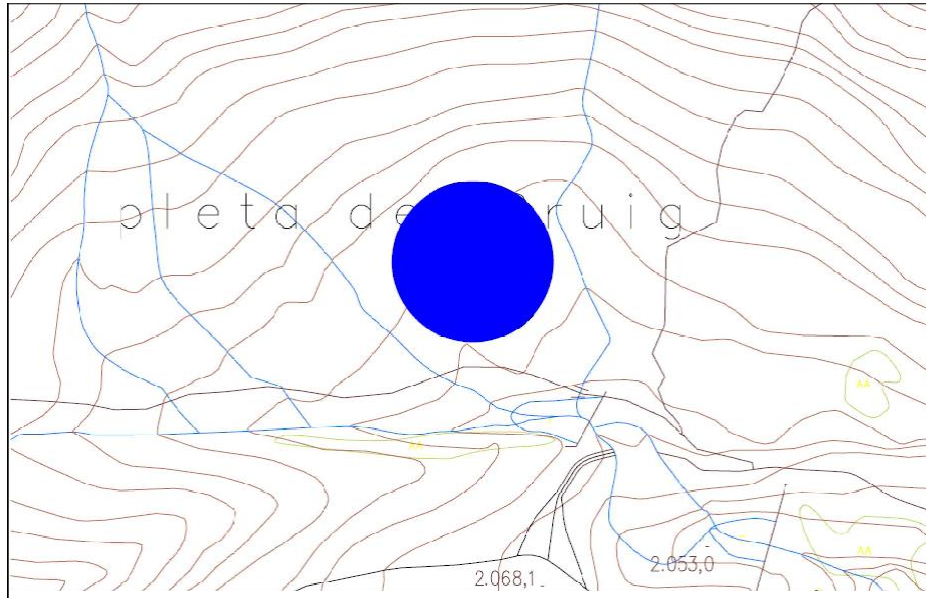
(7) ACCÉS:

Difícil

(8) IDENTIFICACIÓ FOTOGRÀFICA



(9) CROQUIS D'EMPLAÇAMENT



(10) ÈPOCA (ÈPOQUES): moderna

Segle(s): XVII

(11) ESTIL:

(12) AUTOR(S):

(13) MATERIALS:

Murs: pedra

Coberta:

Revestiment:

Tancaments:

Elements interiors:

(14) GRAU DE PROTECCIÓ:

El grau de protecció d'un immoble catalogat a l'Inventari Comunal per l'apartat 2 de la disposició final de la Llei 15/2014 i doncs, per qualsevol protecció que el Comú consideri convenient aportar-li.

El grau de protecció i les actuacions permeses queden sotmeses a la consideració del Comú, que haurà d'estudiar cada cas en particular.

(1) DENOMINACIÓ:

**CORT I ERA CASA BORGES**

(2) ALTRES DENOMINACIONS:

(3) PARRÒQUIA:

Ordino

(4) POBLE:

Ordino

(5) ADREÇA:

Carrer Roc del Castell, 3

(6) LOCALITZACIÓ GEOGRÀFICA:

53977.74 / 28912.12

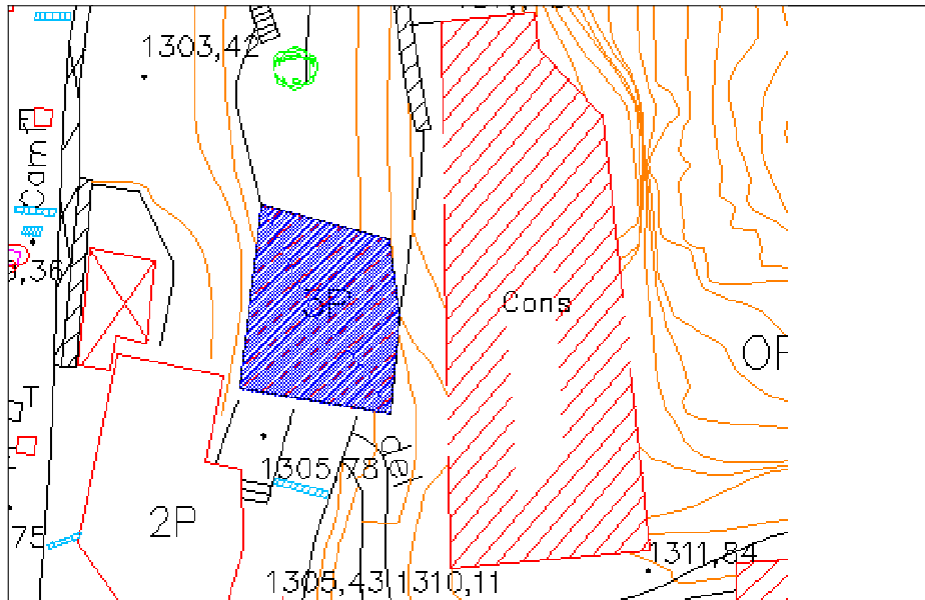
(7) ACCÉS:

Fàcil

(8) IDENTIFICACIÓ FOTOGRÀFICA



(9) CROQUIS D'EMPLAÇAMENT



(10) ÈPOCA (ÈPOQUES): moderna- contemporània

Segle(s): XVIII-XIX

(11) ESTIL: Arquitectura popular

(12) AUTOR(S):

(13) MATERIALS:

Murs: pedra

Coberta: fusta i llosa de pissarra

Revestiment:: pedra vista

Tancaments: fusta

Elements interiors:

(14) GRAU DE PROTECCIÓ:

El grau de protecció d'un immoble catalogat a l'Inventari Comunal per l'apartat 2 de la disposició final de la Llei 15/2014 i doncs, per qualsevol protecció que el Comú consideri convenient aportar-li.

El grau de protecció i les actuacions permeses queden sotmeses a la consideració del Comú, que haurà d'estudiar cada cas en particular.

**(1) DENOMINACIÓ:**

**CASA ANTONIETA**

(2) ALTRES DENOMINACIONS:

Cal Rosari

(3) PARRÒQUIA:

Ordino

(4) POBLE:

Ordino

(5) ADREÇA:

Carrer Major, 7

(6) LOCALITZACIÓ GEOGRÀFICA:

534059.36 / 28860.15

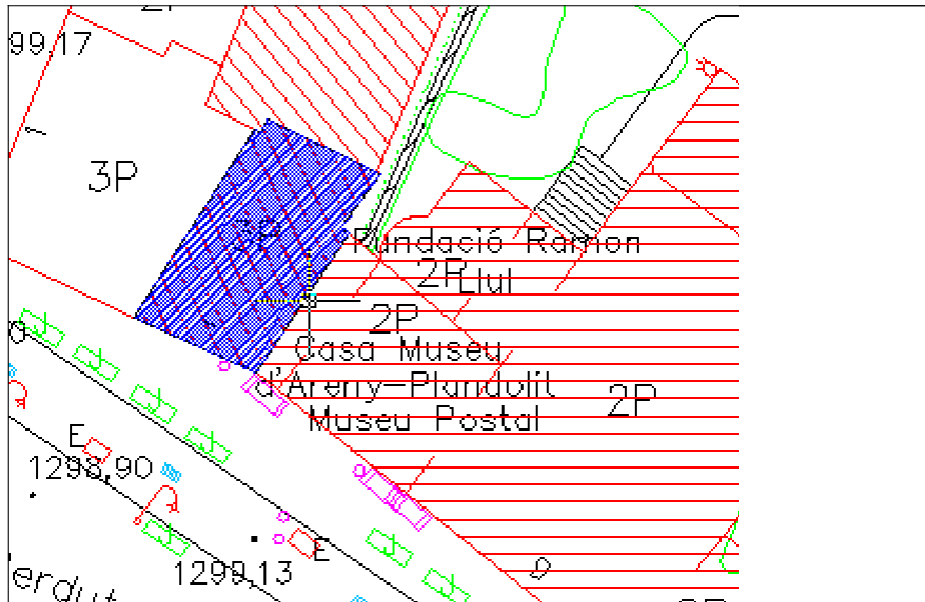
(7) ACCÉS:

Fàcil

(8) IDENTIFICACIÓ FOTOGRÀFICA



(9) CROQUIS D'EMPLAÇAMENT



- (10) ÈPOCA (ÈPOQUES): contemporània  
Segle(s): XX
- (11) ESTIL: Arquitectura popular
- (12) AUTOR(S):
- (13) MATERIALS:
- Murs: pedra
- Coberta: fusta i llosa de pissarra
- Revestiment: arrebossat de ciment
- Tancaments: fusta, vidre, ferro
- Elements interiors:

(14) GRAU DE PROTECCIÓ:

El grau de protecció d'un immoble catalogat a l'Inventari Comunal per l'apartat 2 de la disposició final de la Llei 15/2014 i doncs, per qualsevol protecció que el Comú consideri convenient aportar-li.

El grau de protecció i les actuacions permeses queden sotmeses a la consideració del Comú, que haurà d'estudiar cada cas en particular.

(1) DENOMINACIÓ:

CA L'ISIDRO

(2) ALTRES DENOMINACIONS:

(3) PARRÒQUIA:

Ordino

(4) POBLE:

Ordino

(5) ADREÇA:

Camí del Turer, s/n

(6) LOCALITZACIÓ GEOGRÀFICA:

533968.63 / 28912.36

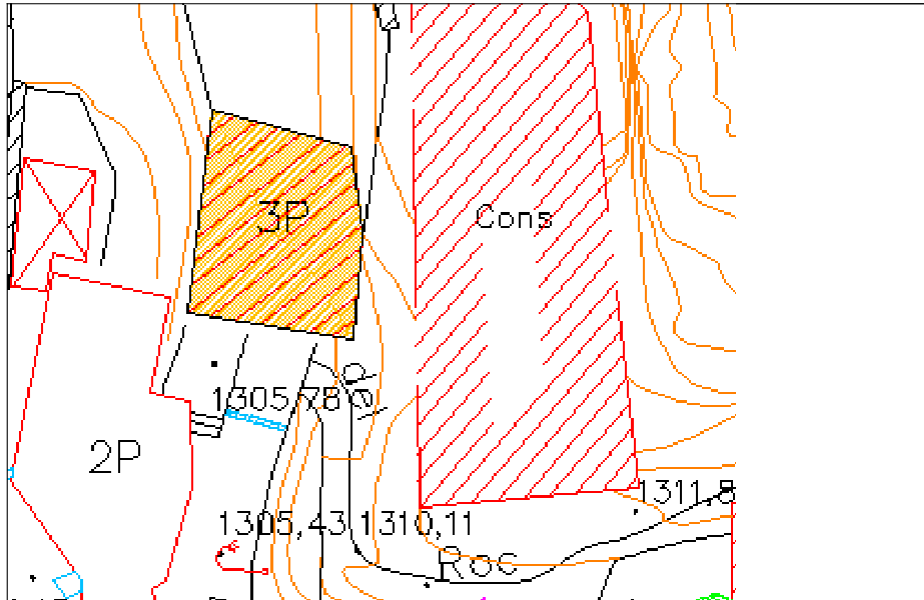
(7) ACCÉS:

Fàcil

(8) IDENTIFICACIÓ FOTOGRÀFICA



(9) CROQUIS D'EMPLAÇAMENT



- (10) ÈPOCA (ÈPOQUES): Contemporània  
Segle(s): XIX
- (11) ESTIL: Arquitectura popular
- (12) AUTOR(S):
- (13) MATERIALS:
- Murs: pedra
- Coberta:
- Revestiment:
- Tancaments: fusta
- Elements interiors:

(14) GRAU DE PROTECCIÓ:

El grau de protecció d'un immoble catalogat a l'Inventari Comunal per l'apartat 2 de la disposició final de la Llei 15/2014 i doncs, per qualsevol protecció que el Comú consideri convenient aportar-li.

El grau de protecció i les actuacions permeses queden sotmeses a la consideració del Comú, que haurà d'estudiar cada cas en particular.

(1) DENOMINACIÓ:

CASA OLIBET

(2) ALTRES DENOMINACIONS:

(3) PARRÒQUIA:

Ordino

(4) POBLE:

Ordino

(5) ADREÇA:

Carrer del Mig, 12

(6) LOCALITZACIÓ GEOGRÀFICA:

534008.26 / 28828.44

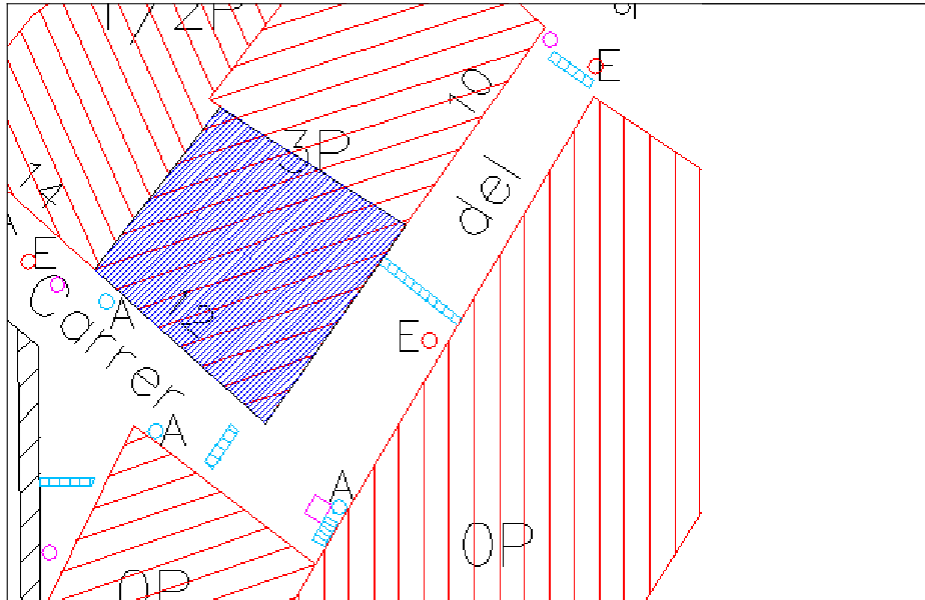
(7) ACCÉS:

Fàcil

(8) IDENTIFICACIÓ FOTOGRÀFICA



(9) CROQUIS D'EMPLAÇAMENT



- (10) ÈPOCA (ÈPOQUES): contemporània  
Segle(s): XIX-XX
- (11) ESTIL: Arquitectura popular
- (12) AUTOR(S):
- (13) MATERIALS
- Murs: pedra
- Coberta: fusta, llosa, aïllant
- Revestiment:: pedra vista
- Tancaments: fusta, vidre, ferro
- Elements interiors:

(14) GRAU DE PROTECCIÓ:

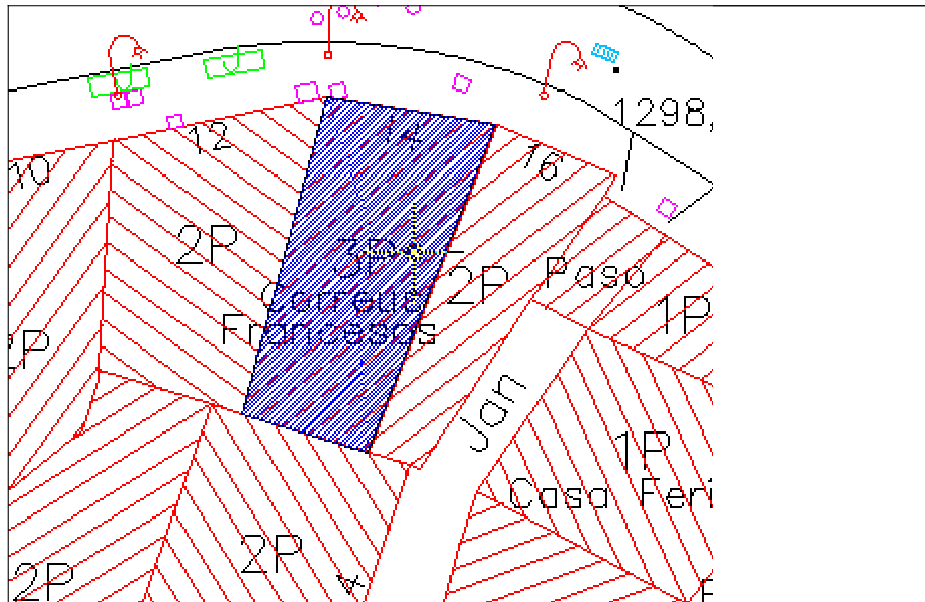
El grau de protecció d'un immoble catalogat a l'Inventari Comunal per l'apartat 2 de la disposició final de la Llei 15/2014 i doncs, per qualsevol protecció que el Comú consideri convenient aportar-li.

El grau de protecció i les actuacions permeses queden sotmeses a la consideració del Comú, que haurà d'estudiar cada cas en particular.

- (1) **DENOMINACIÓ:** **CASA CINTA**
- (2) ALTRES DENOMINACIONS: Ca la Cinta de Picamal
- (3) PARRÒQUIA: Ordino
- (4) POBLE: Ordino
- (5) ADREÇA: Carrer Major, 14
- (6) LOCALITZACIÓ GEOGRÀFICA: 534023.07 / 28864.96
- (7) ACCÉS: Fàcil
- (8) IDENTIFICACIÓ FOTOGRÀFICA



(9) CROQUIS D'EMPLAÇAMENT



- (10) ÈPOCA (ÈPOQUES): contemporània  
Segle(s): XIX
- (11) ESTIL: Arquitectura popular
- (12) AUTOR(S):
- (13) MATERIALS:
- Murs: pedra
- Coberta: fusta i llosa de pissarra
- Revestiment: pedra vista / arrebossat de ciment
- Tancaments: fusta, vidre, ferro
- Elements interiors:

(14) GRAU DE PROTECCIÓ:

El grau de protecció d'un immoble catalogat a l'Inventari Comunal per l'apartat 2 de la disposició final de la Llei 15/2014 i doncs, per qualsevol protecció que el Comú consideri convenient aportar-li.

El grau de protecció i les actuacions permeses queden sotmeses a la consideració del Comú, que haurà d'estudiar cada cas en particular.

(1) DENOMINACIÓ:

**CASA BABOT**

(2) ALTRES DENOMINACIONS:

(3) PARRÒQUIA:

Ordino

(4) POBLE:

Ordino

(5) ADREÇA:

Carrer Major, 24

(6) LOCALITZACIÓ GEOGRÀFICA:

534059.91 / 28840.22

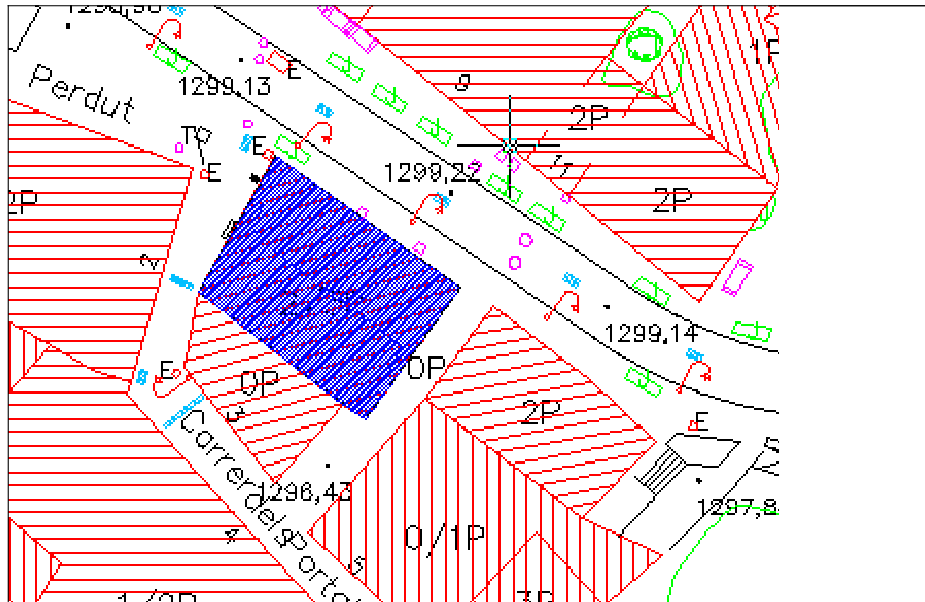
(7) ACCÉS:

Fàcil

(8) IDENTIFICACIÓ FOTOGRÀFICA



(9) CROQUIS D'EMPLAÇAMENT



- (10) ÈPOCA (ÈPOQUES): contemporània  
Segle(s): XX  
Datació: 1936
- (11) ESTIL: Arquitectura popular
- (12) AUTOR(S):
- (13) MATERIALS:
- Murs: pedra  
Coberta: fusta i llosa de pissarra  
Revestiment: arrebossat de ciment  
Tancaments: fusta, vidre, ferro  
Elements interiors:

(14) GRAU DE PROTECCIÓ:

El grau de protecció d'un immoble catalogat a l'Inventari Comunal per l'apartat 2 de la disposició final de la Llei 15/2014 i doncs, per qualsevol protecció que el Comú consideri convenient aportar-li.

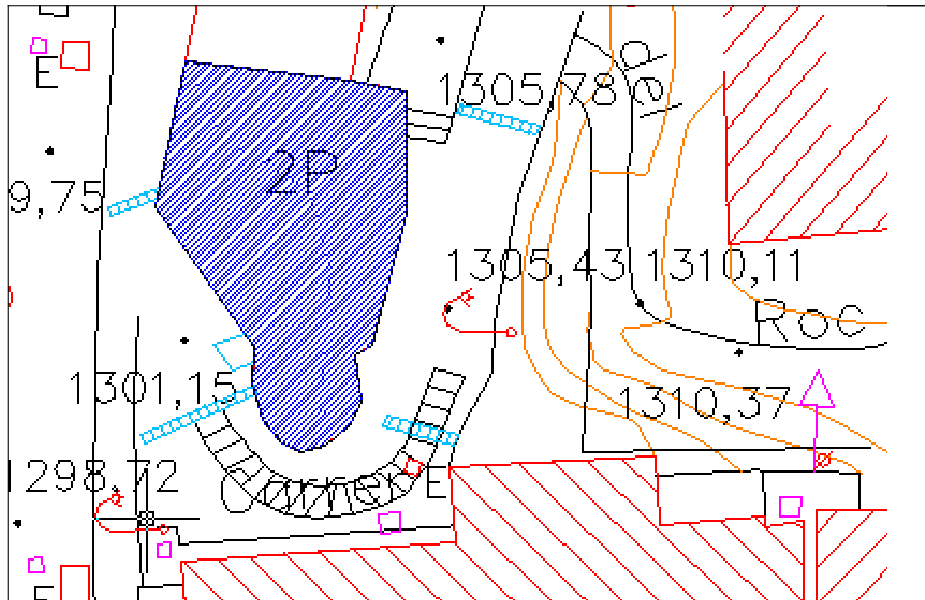
El grau de protecció i les actuacions permeses queden sotmeses a la consideració del Comú, que haurà d'estudiar cada cas en particular.

- (1) **DENOMINACIÓ:** **CASA BORGÈS**
- (2) ALTRES DENOMINACIONS:
- (3) PARRÒQUIA: Ordino
- (4) POBLE: Ordino
- (5) ADREÇA: Carrer del Turer, 2
- (6) LOCALITZACIÓ GEOGRÀFICA: 533970.77 / 28901.55
- (7) ACCÉS: Fàcil

- (8) IDENTIFICACIÓ FOTOGRÀFICA



(9) CROQUIS D'EMPLAÇAMENT



- (10) ÈPOCA (ÈPOQUES): contemporània  
Segle(s): XIX
- (11) ESTIL: Arquitectura popular
- (12) AUTOR(S):
- (13) MATERIALS:
- Murs: pedra
- Coberta: fusta i llosa de pissarra
- Revestiment:: pedra vista
- Tancaments: fusta i vidre
- Elements interiors:

(14) GRAU DE PROTECCIÓ:

El grau de protecció d'un immoble catalogat a l'Inventari Comunal per l'apartat 2 de la disposició final de la Llei 15/2014 i doncs, per qualsevol protecció que el Comú consideri convenient aportar-li.

El grau de protecció i les actuacions permeses queden sotmeses a la consideració del Comú, que haurà d'estudiar cada cas en particular.

**(1) DENOMINACIÓ:**

**CASA GUILLEM**

**(2) ALTRES DENOMINACIONS:**

**(3) PARRÒQUIA:**

Ordino

**(4) POBLE:**

Ordino

**(5) ADREÇA:**

Carrer del Mig, 14

**(6) LOCALITZACIÓ GEOGRÀFICA:**

534003.29 / 28832.45

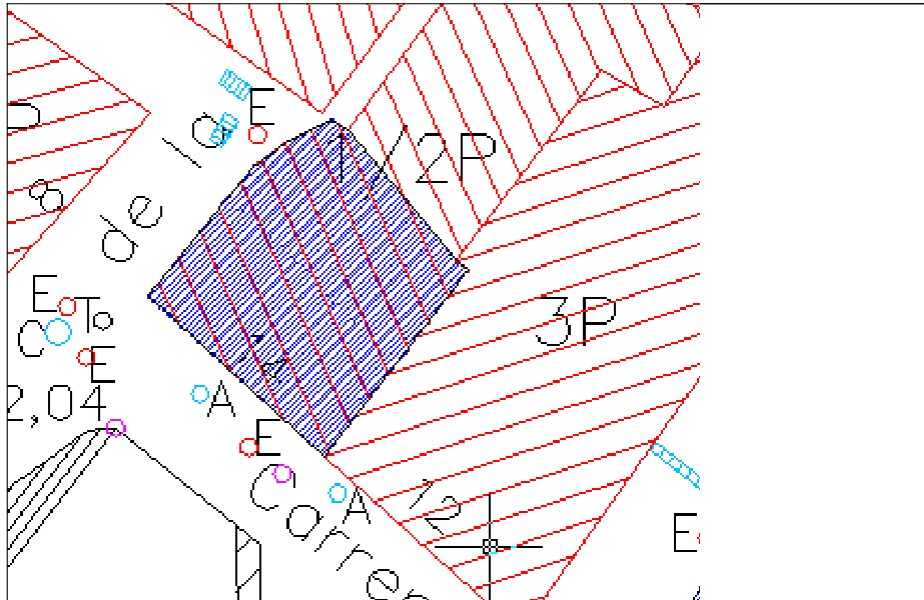
**(7) ACCÉS:**

Fàcil

**(8) IDENTIFICACIÓ FOTOGRÀFICA**



(9) CROQUIS D'EMPLAÇAMENT



- (10) ÈPOCA (ÈPOQUES): moderna - contemporània  
Segle(s): XVIII-XIX
- (11) ESTIL: Arquitectura popular
- (12) AUTOR(S):
- (13) MATERIALS:
- Murs: pedra
- Coberta: fusta i llosa de pissarra
- Revestiment:: pedra vista
- Tancaments: fusta, vidre, ferro
- Elements interiors:

(14) GRAU DE PROTECCIÓ:

El grau de protecció d'un immoble catalogat a l'Inventari Comunal per l'apartat 2 de la disposició final de la Llei 15/2014 i doncs, per qualsevol protecció que el Comú consideri convenient aportar-li.

El grau de protecció i les actuacions permeses queden sotmeses a la consideració del Comú, que haurà d'estudiar cada cas en particular.

(1) DENOMINACIÓ:

CASA ARMENGOL

(2) ALTRES DENOMINACIONS:

(3) PARRÒQUIA:

Ordino

(4) POBLE:

Ordino

(5) ADREÇA:

Carrer del Mig


(6) LOCALITZACIÓ GEOGRÀFICA:

534018.77 / 28850.24

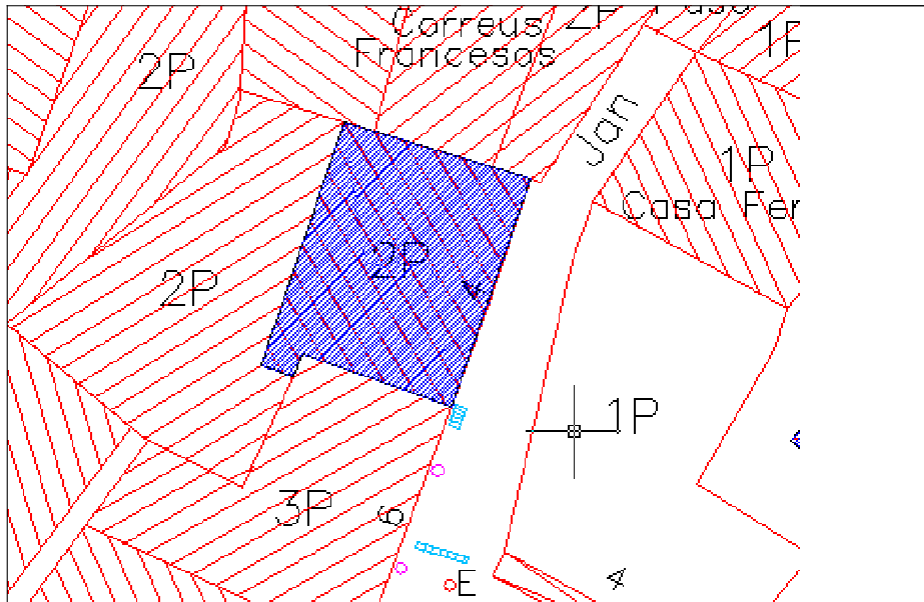
(7) ACCÉS:

Fàcil

(8) IDENTIFICACIÓ FOTOGRÀFICA



(9) CROQUIS D'EMPLAÇAMENT



- (10) ÈPOCA (ÈPOQUES): contemporània  
Segle(s): XIX
- (11) ESTIL: Arquitectura popular
- (12) AUTOR(S):
- (13) MATERIALS:
- Murs: pedra
- Coberta: fusta i llosa de pissarra
- Revestiment:: pedra vista
- Tancaments: fusta i vidre
- Elements interiors:

(14) GRAU DE PROTECCIÓ:

El grau de protecció d'un immoble catalogat a l'Inventari Comunal per l'apartat 2 de la disposició final de la Llei 15/2014 i doncs, per qualsevol protecció que el Comú consideri convenient aportar-li.

El grau de protecció i les actuacions permeses queden sotmeses a la consideració del Comú, que haurà d'estudiar cada cas en particular.

**(1) DENOMINACIÓ:**

**CAL JAUMOT I HORT**

**(2) ALTRES DENOMINACIONS:**

**(3) PARRÒQUIA:**

Ordino

**(4) POBLE:**

Ordino

**(5) ADREÇA:**

Carrer de la Grau, 10

**(6) LOCALITZACIÓ GEOGRÀFICA:**

53987.60 / 28830.76

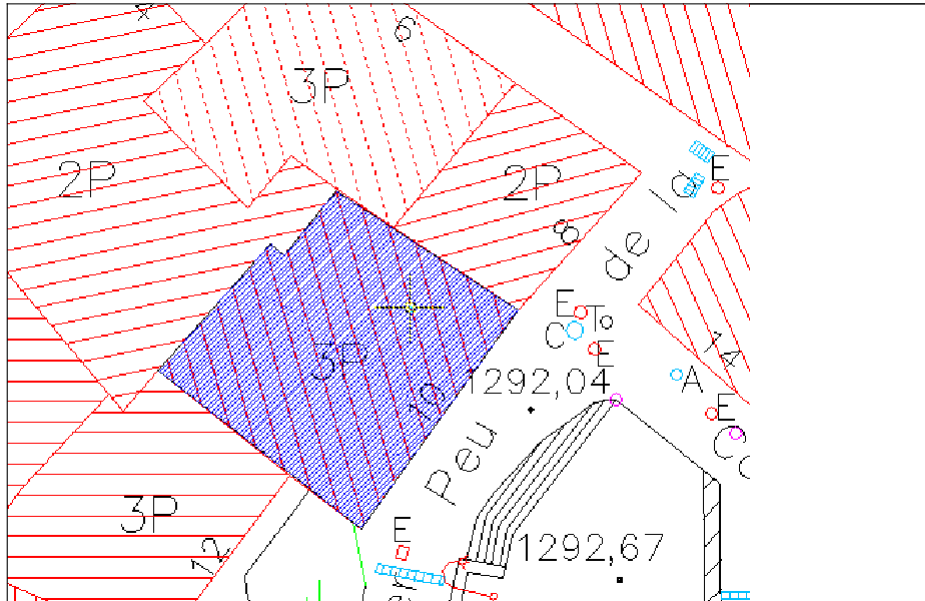
**(7) ACCÉS:**

Fàcil

**(8) IDENTIFICACIÓ FOTOGRÀFICA**



(9) CROQUIS D'EMPLAÇAMENT



- (10) ÈPOCA (ÈPOQUES): contemporània  
Segle(s): XIX  
Datació: 1895
- (11) ESTIL: Arquitectura popular
- (12) AUTOR(S):
- (13) MATERIALS:
- Murs: pedra  
Coberta: fusta i llosa de pissarra  
Revestiment:: pedra vista  
Tancaments: fusta, vidre i ferro  
Elements interiors:

(14) GRAU DE PROTECCIÓ:

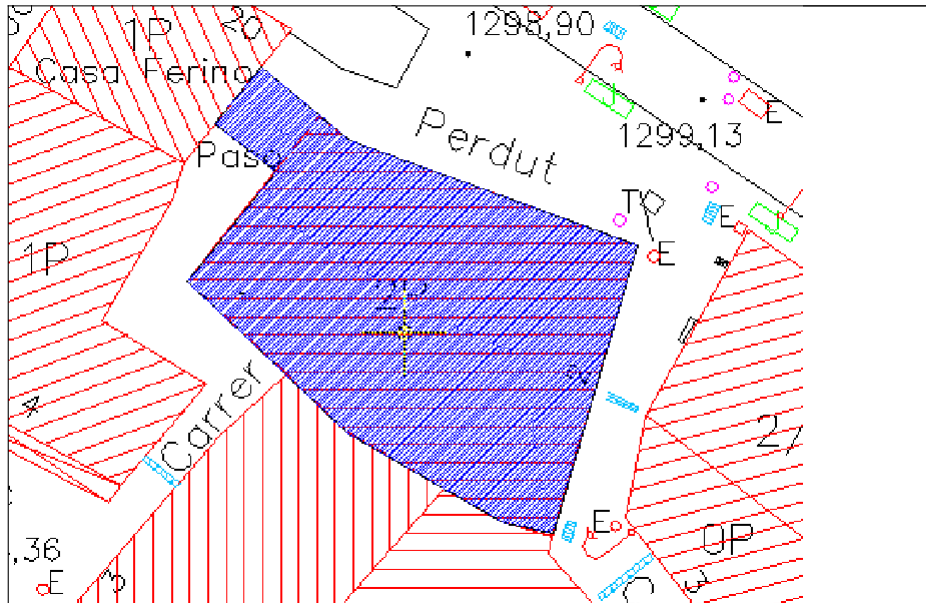
El grau de protecció d'un immoble catalogat a l'Inventari Comunal per l'apartat 2 de la disposició final de la Llei 15/2014 i doncs, per qualsevol protecció que el Comú consideri convenient aportar-li.

El grau de protecció i les actuacions permeses queden sotmeses a la consideració del Comú, que haurà d'estudiar cada cas en particular.

- (1) DENOMINACIÓ: **CASA JEP DE TOR**
- (2) ALTRES DENOMINACIONS: Cal Pere / Ca la Simona / Ca la Farga
- (3) PARRÒQUIA: Ordino
- (4) POBLE: Ordino
- (5) ADREÇA: Carrer Major, 22
- (6) LOCALITZACIÓ GEOGRÀFICA: 534039.77 / 28846.70
- (7) ACCÉS: Fàcil
- (8) IDENTIFICACIÓ FOTOGRÀFICA



(9) CROQUIS D'EMPLAÇAMENT



- (10) ÈPOCA (ÈPOQUES): moderna  
Segle(s): XVI  
Datació: 1594
- (11) ESTIL: Arquitectura popular
- (12) AUTOR(S): Bartomeu Pal
- (13) MATERIALS:
- Murs: pedra  
Coberta: fusta i llosa de pissarra  
Revestiment: arrebossat de ciment i pedra vista  
Tancaments: fusta, vidre i ferro  
Elements interiors:

(14) GRAU DE PROTECCIÓ:

El grau de protecció d'un immoble catalogat a l'Inventari Comunal per l'apartat 2 de la disposició final de la Llei 15/2014 i doncs, per qualsevol protecció que el Comú consideri convenient aportar-li.

El grau de protecció i les actuacions permeses queden sotmeses a la consideració del Comú, que haurà d'estudiar cada cas en particular.

**(1) DENOMINACIÓ:**

**CASA ARMENGOL**

(2) ALTRES DENOMINACIONS:

Cal Picamal

(3) PARRÒQUIA:

Ordino

(4) COMARCA:

(5) POBLE:

Ordino

(6) ADREÇA:

Carrer Major, 12

(7) LOCALITZACIÓ GEOGRÀFICA:

534017.45 / 28862.19

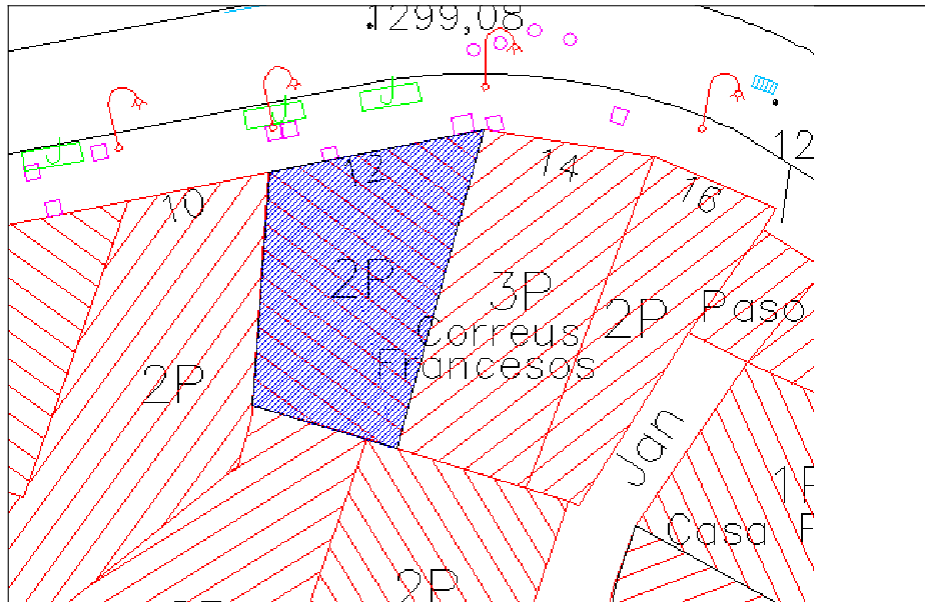
(8) ACCÉS:

Fàcil

(9) IDENTIFICACIÓ FOTOGRÀFICA



(10) CROQUIS D'EMPLAÇAMENT



- (11) ÈPOCA (ÈPOQUES): contemporània  
Segle(s): XIX
- (12) ESTIL: Arquitectura popular
- (13) AUTOR(S):
- (14) MATERIALS:
- Murs: pedra
- Coberta: fusta i llosa de pissarra
- Revestiment:: pedra vista
- Tancaments: fusta i vidre
- Elements interiors:

(15) GRAU DE PROTECCIÓ:

El grau de protecció d'un immoble catalogat a l'Inventari Comunal per l'apartat 2 de la disposició final de la Llei 15/2014 i doncs, per qualsevol protecció que el Comú consideri convenient aportar-li.

El grau de protecció i les actuacions permeses queden sotmeses a la consideració del Comú, que haurà d'estudiar cada cas en particular.

**(1) DENOMINACIÓ:**

**CASA NICOLAU**

**(2) ALTRES DENOMINACIONS:**

**(3) PARRÒQUIA:**

Ordino

**(4) POBLE:**

Ordino

**(5) ADREÇA:**

Placeta del Ferino, 3

**(6) LOCALITZACIÓ GEOGRÀFICA:**

534037.61 / 28830.79

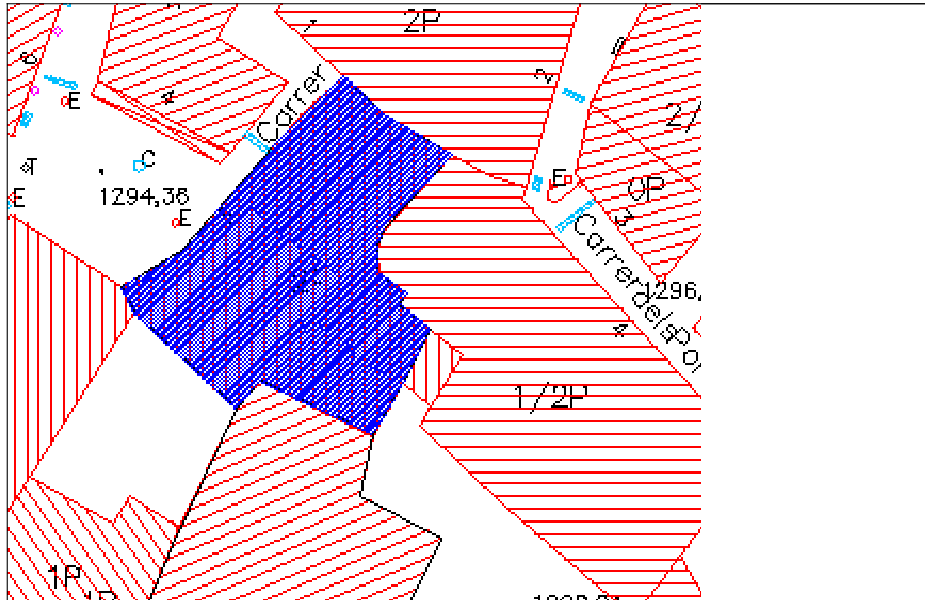
**(7) ACCÉS:**

Fàcil

**(8) IDENTIFICACIÓ FOTOGRÀFICA**



(9) CROQUIS D'EMPLAÇAMENT



- (10) ÈPOCA (ÈPOQUES): moderna  
Segle(s): XVII  
Datació: 1606
- (11) ESTIL: Arquitectura popular
- (12) AUTOR(S):
- (13) MATERIALS:
- Murs: pedra  
Coberta: fusta i llosa de pissarra  
Revestiment:: pedra vista  
Tancaments: fusta, vidre, ferro  
Elements interiors:

(14) GRAU DE PROTECCIÓ:

El grau de protecció d'un immoble catalogat a l'Inventari Comunal per l'apartat 2 de la disposició final de la Llei 15/2014 i doncs, per qualsevol protecció que el Comú consideri convenient aportar-li.

El grau de protecció i les actuacions permeses queden sotmeses a la consideració del Comú, que haurà d'estudiar cada cas en particular.

(1) DENOMINACIÓ:

**CASA PASCAL**

(2) ALTRES DENOMINACIONS:

(3) PARRÒQUIA:

Ordino

(4) POBLE:

Ordino

(5) ADREÇA:

Carrer del Pascal, 7

(6) LOCALITZACIÓ GEOGRÀFICA:

534064.01 / 28893.81

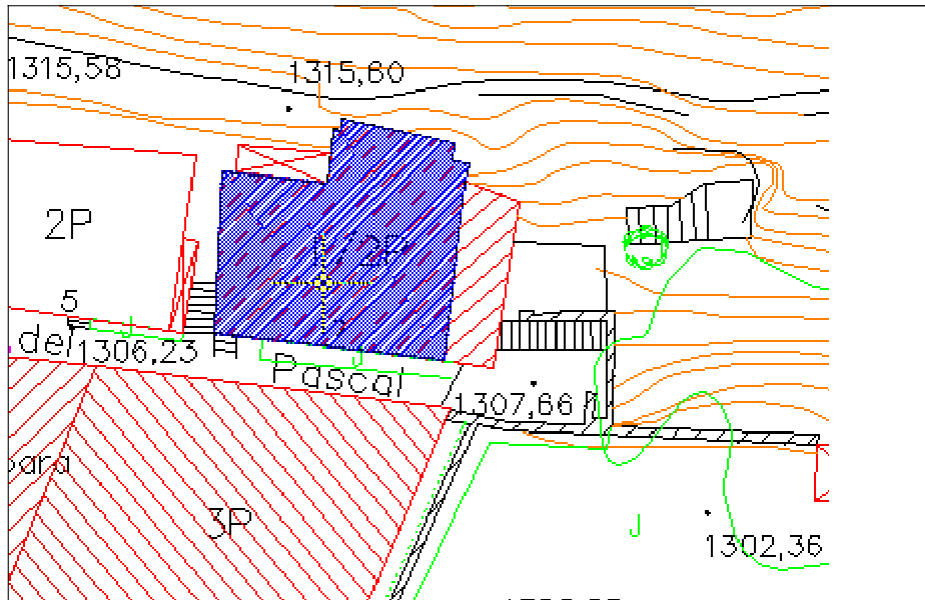
(7) ACCÉS:

Fàcil

(8) IDENTIFICACIÓ FOTOGRÀFICA



(9) CROQUIS D'EMPLAÇAMENT



- (10) ÈPOCA (ÈPOQUES): moderna - contemporània  
Segle(s): XVIII-XIX
- (11) ESTIL: Arquitectura popular
- (12) AUTOR(S):
- (13) MATERIALS:
- Murs: pedra
- Coberta: fusta i llosa de pissarra
- Revestiment:: arrebossat i pintat
- Tancaments: fusta, vidre, ferro
- Elements interiors:

(14) GRAU DE PROTECCIÓ:

El grau de protecció d'un immoble catalogat a l'Inventari Comunal per l'apartat 2 de la disposició final de la Llei 15/2014 i doncs, per qualsevol protecció que el Comú consideri convenient aportar-li.

El grau de protecció i les actuacions permeses queden sotmeses a la consideració del Comú, que haurà d'estudiar cada cas en particular.

**(1) DENOMINACIÓ:**

**CASA SANSA**

(2) ALTRES DENOMINACIONS:

Cal Benturetes

(3) PARRÒQUIA:

Ordino

(4) POBLE:

Ordino

(5) ADREÇA:

Carrer Pascal, 5

(6) LOCALITZACIÓ GEOGRÀFICA:

534051.37 / 28895.88

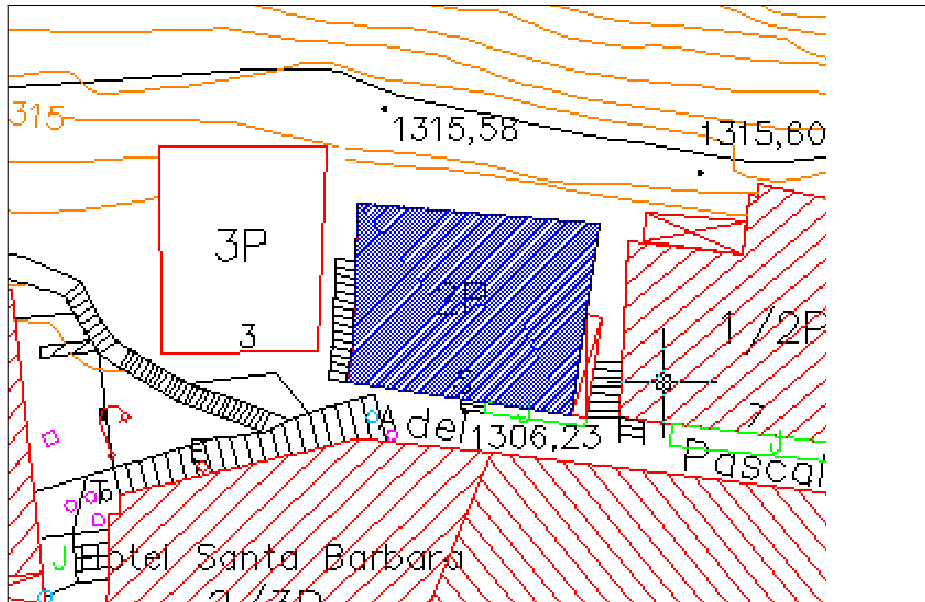
(7) ACCÉS:

Fàcil

(8) IDENTIFICACIÓ FOTOGRÀFICA



(9) CROQUIS D'EMPLAÇAMENT



(10) ÈPOCA (ÈPOQUES): moderna - contemporània

Segle(s): XVIII-XIX

Datació:

(11) ESTIL: Arquitectura popular

(12) AUTOR(S):

(13) MATERIALS:

Murs: pedra

Coberta: fusta i llosa de pissarra

Revestiment:: arrebossat i pintat

Tancaments: fusta, vidre, ferro

Elements interiors:

(14) GRAU DE PROTECCIÓ:

El grau de protecció d'un immoble catalogat a l'Inventari Comunal per l'apartat 2 de la disposició final de la Llei 15/2014 i doncs, per qualsevol protecció que el Comú consideri convenient aportar-li.

El grau de protecció i les actuacions permeses queden sotmeses a la consideració del Comú, que haurà d'estudiar cada cas en particular.

(1) DENOMINACIÓ:

**CASA RAMONGUEM**

(2) ALTRES DENOMINACIONS:

(3) PARRÒQUIA:

Ordino

(4) POBLE:

Ordino

(5) ADREÇA:

Carrer Major, s/n

(6) LOCALITZACIÓ GEOGRÀFICA:

534049.20 / 28868.28

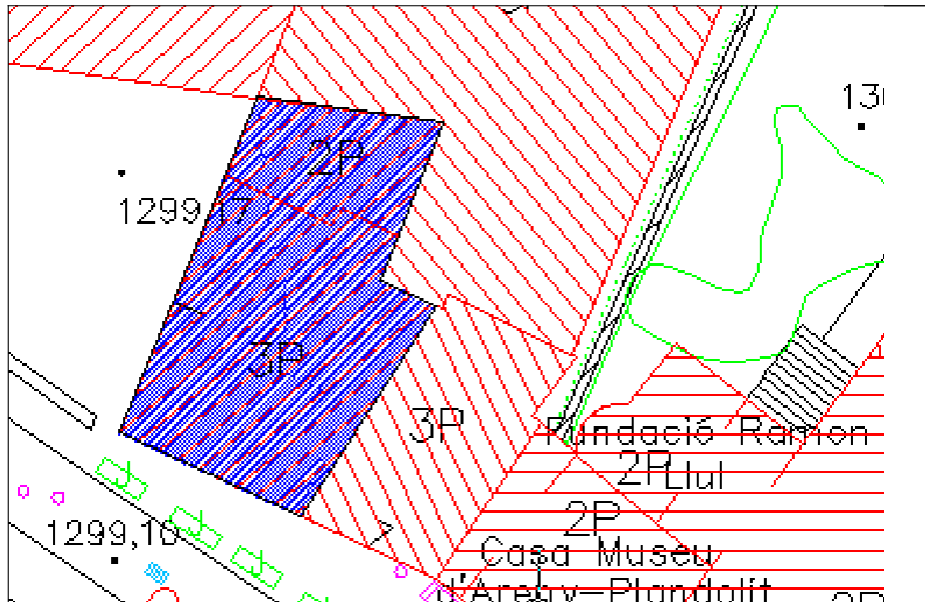
(7) ACCÉS:

Fàcil

(8) IDENTIFICACIÓ FOTOGRÀFICA



(9) CROQUIS D'EMPLAÇAMENT



- |                       |                           |
|-----------------------|---------------------------|
| (10) ÈPOCA (ÈPOQUES): | moderna                   |
| Segle(s):             | XVII                      |
| Datació:              | 5 maig 1620               |
| (11) ESTIL:           | Arquitectura popular      |
| (12) AUTOR(S):        |                           |
| (13) MATERIALS:       |                           |
| Murs:                 | pedra                     |
| Coberta:              | fusta i llosa de pissarra |
| Revestiment::         | pedra vista               |
| Tancaments:           | fusta, vidre, ferro       |
| Elements interiors:   | fusta i pedra             |

(14) GRAU DE PROTECCIÓ:

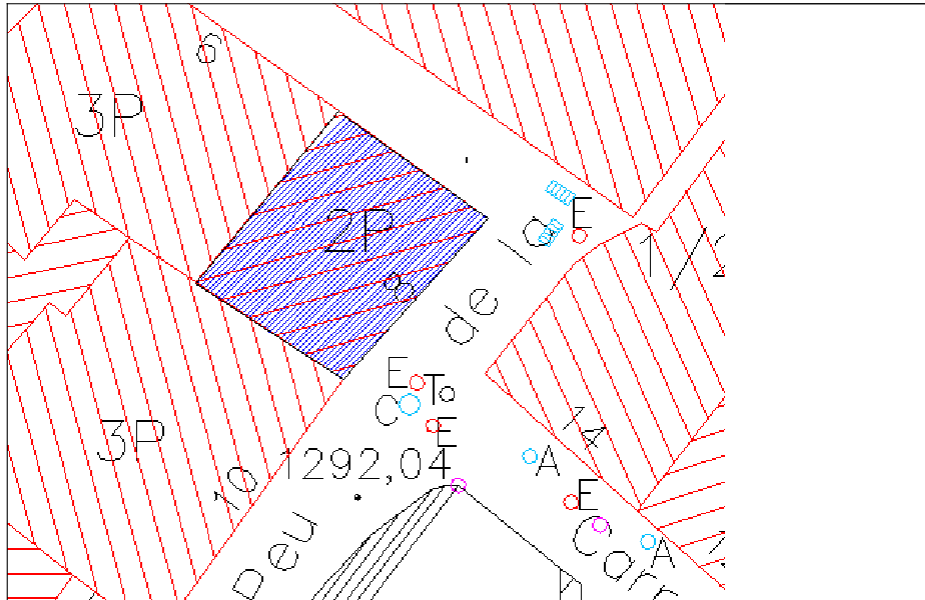
El grau de protecció d'un immoble catalogat a l'Inventari Comunal per l'apartat 2 de la disposició final de la Llei 15/2014 i doncs, per qualsevol protecció que el Comú consideri convenient aportar-li.

El grau de protecció i les actuacions permeses queden sotmeses a la consideració del Comú, que haurà d'estudiar cada cas en particular.

- (1) **DENOMINACIÓ:** **CASA SABATE**
- (2) ALTRES DENOMINACIONS: cal Sabaté
- (3) PARRÒQUIA: Ordino
- (4) POBLE: Ordino
- (5) ADREÇA: Carrer de la Grau, 8
- (6) LOCALITZACIÓ GEOGRÀFICA: 533993.68 / 28835.64
- (7) ACCÉS: Fàcil
- (8) IDENTIFICACIÓ FOTOGRÀFICA



(9) CROQUIS D'EMPLAÇAMENT



- (10) ÈPOCA (ÈPOQUES): moderna - contemporània  
Segle(s): XVIII-XIX
- (11) ESTIL: Arquitectura popular
- (12) AUTOR(S):
- (13) MATERIALS:
- Murs: pedra
- Coberta: fusta i llosa de pissarra
- Revestiment:: pedra vista
- Tancaments: fusta, vidre, ferro
- Elements interiors:

(14) GRAU DE PROTECCIÓ:

El grau de protecció d'un immoble catalogat a l'Inventari Comunal per l'apartat 2 de la disposició final de la Llei 15/2014 i doncs, per qualsevol protecció que el Comú consideri convenient aportar-li.

El grau de protecció i les actuacions permeses queden sotmeses a la consideració del Comú, que haurà d'estudiar cada cas en particular.

**(1) DENOMINACIÓ:**

**CASA TON DEL JAN**

**(2) ALTRES DENOMINACIONS:**

**(3) PARRÒQUIA:**

Ordino

**(4) POBLE:**

Ordino

**(5) ADREÇA:**

Carrer Major, 16

**(6) LOCALITZACIÓ GEOGRÀFICA:**

534030.34 / 28862.06

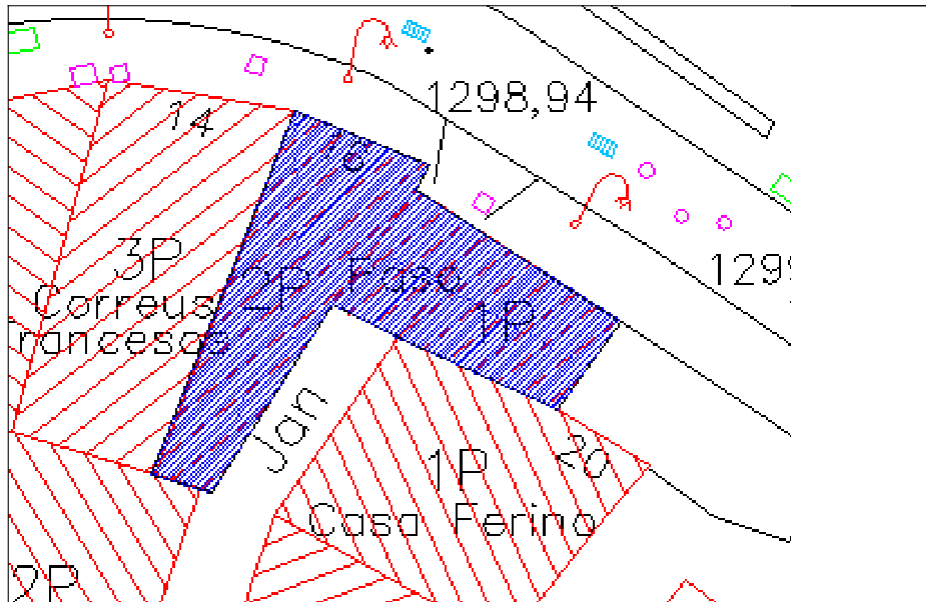
**(7) ACCÉS:**

Fàcil

**(8) IDENTIFICACIÓ FOTOGRÀFICA**



(9) CROQUIS D'EMPLAÇAMENT



- (10) ÈPOCA (ÈPOQUES): contemporània  
Segle(s): XIX
- (11) ESTIL: Arquitectura popular
- (12) AUTOR(S):
- (13) MATERIALS
- Murs: pedra
- Coberta: fusta i llosa de pissarra
- Revestiment:: pedra vista i arrebossat de ciment
- Tancaments: fusta, vidre, ferro
- Elements interiors:

(14) GRAU DE PROTECCIÓ:

El grau de protecció d'un immoble catalogat a l'Inventari Comunal per l'apartat 2 de la disposició final de la Llei 15/2014 i doncs, per qualsevol protecció que el Comú consideri convenient aportar-li.

El grau de protecció i les actuacions permeses queden sotmeses a la consideració del Comú, que haurà d'estudiar cada cas en particular.

(1) DENOMINACIÓ:

CASA RABIGÓ

(2) ALTRES DENOMINACIONS:

(3) PARRÒQUIA:

Ordino

(4) POBLE:

Ordino

(5) ADREÇA:

Carrer del Mig, 10

(6) LOCALITZACIÓ GEOGRÀFICA:

534012.27 / 28833.54

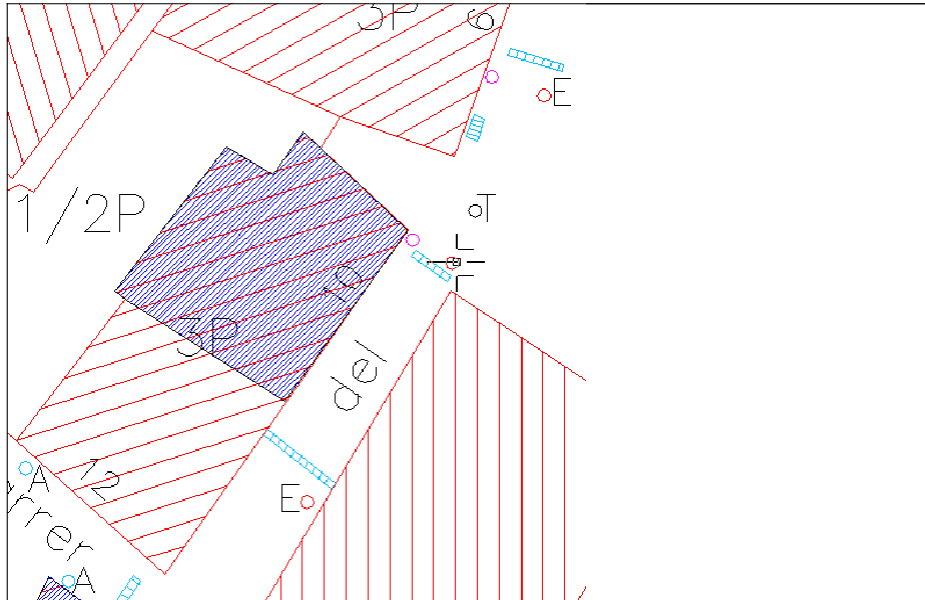
(7) ACCÉS:

Fàcil

(8) IDENTIFICACIÓ FOTOGRÀFICA



(9) CROQUIS D'EMPLAÇAMENT



- (10) ÈPOCA (ÈPOQUES): moderna - contemporània  
Segle(s): XVIII-XIX
- (11) ESTIL: Arquitectura popular
- (12) AUTOR(S):
- (13) MATERIALS
- Murs: pedra
- Coberta: fusta i llosa de pissarra
- Revestiment:: pedra vista, arrebossat
- Tancaments: fusta i vidre
- Elements interiors:

(14) GRAU DE PROTECCIÓ:

El grau de protecció d'un immoble catalogat a l'Inventari Comunal per l'apartat 2 de la disposició final de la Llei 15/2014 i doncs, per qualsevol protecció que el Comú consideri convenient aportar-li.

El grau de protecció i les actuacions permeses queden sotmeses a la consideració del Comú, que haurà d'estudiar cada cas en particular.

**(1) DENOMINACIÓ:**

**ERA GRAN CASA ROSSELL**

**(2) ALTRES DENOMINACIONS:**

**(3) PARRÒQUIA:**

Ordino

**(4) POBLE:**

Ordino

**(5) ADREÇA:**

Gravada de Rossell,6

**(6) LOCALITZACIÓ GEOGRÀFICA:**

534036 / 28811

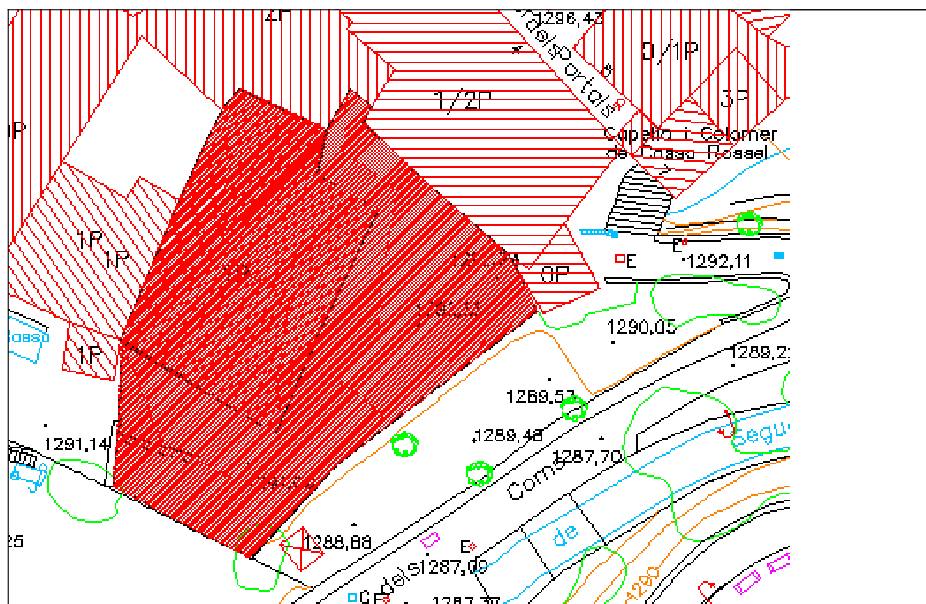
**(7) ACCÉS:**

Fàcil

**(8) IDENTIFICACIÓ FOTOGRÀFICA**



(9) CROQUIS D'EMPLAÇAMENT



- (10) ÈPOCA (ÈPOQUES): moderna - contemporània  
Segle(s): XVII-XIX
- (11) ESTIL: Arquitectura popular
- (12) AUTOR(S):
- (13) MATERIALS
- Murs: pedra
- Coberta: fusta i llosa de pissarra
- Revestiment:: arrebossat de calç
- Tancaments: fusta
- Elements interiors: fusta i pedra

(14) GRAU DE PROTECCIÓ:

El grau de protecció d'un immoble catalogat a l'Inventari Comunal per l'apartat 2 de la disposició final de la Llei 15/2014 i doncs, per qualsevol protecció que el Comú consideri convenient aportar-li.

El grau de protecció i les actuacions permeses queden sotmeses a la consideració del Comú, que haurà d'estudiar cada cas en particular.

**(1) DENOMINACIÓ:**

**CASA FERINO**

**(2) ALTRES DENOMINACIONS:**

**(3) PARRÒQUIA:**

Ordino

**(4) POBLE:**

Ordino

**(5) ADREÇA:**

Placeta del Ferino, 1

**(6) LOCALITZACIÓ GEOGRÀFICA:**

534028 / 28844

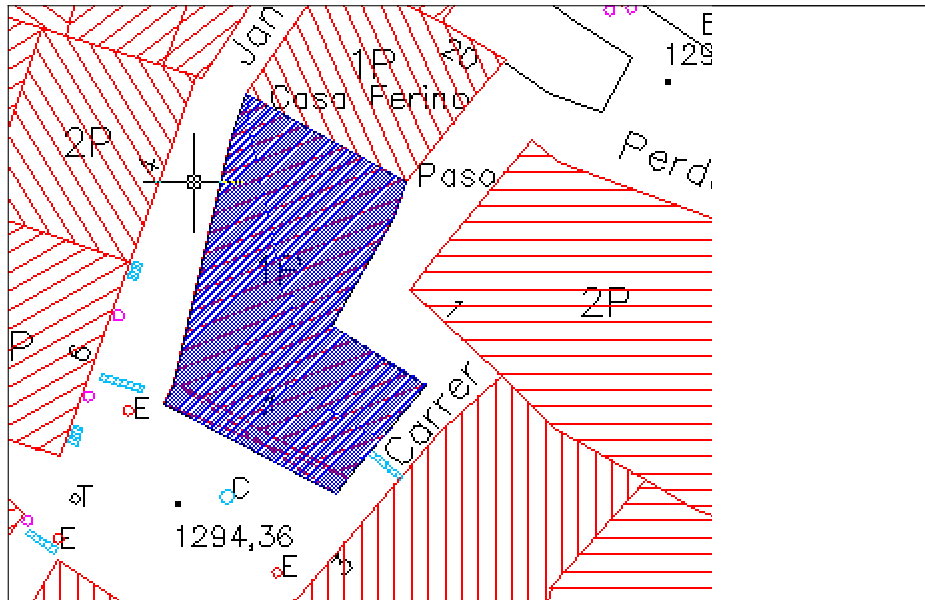
**(7) ACCÉS:**

Fàcil

**(8) IDENTIFICACIÓ FOTOGRÀFICA**



(9) CROQUIS D'EMPLAÇAMENT



- |                       |                           |
|-----------------------|---------------------------|
| (10) ÈPOCA (ÈPOQUES): | contemporània             |
| Segle(s):             | XIX                       |
| Datació:              | mitjans s. XIX            |
| (11) ESTIL:           | Arquitectura popular      |
| (12) AUTOR(S):        |                           |
| (13) MATERIALS        |                           |
| Murs:                 | pedra                     |
| Coberta:              | fusta i llosa de pissarra |
| Revestiment::         | arrebossat i pintat       |
| Tancaments:           | fusta, vidre, ferro       |
| Elements interiors:   | fusta                     |

(14) GRAU DE PROTECCIÓ:

El grau de protecció d'un immoble catalogat a l'Inventari Comunal per l'apartat 2 de la disposició final de la Llei 15/2014 i doncs, per qualsevol protecció que el Comú consideri convenient aportar-li.

El grau de protecció i les actuacions permeses queden sotmeses a la consideració del Comú, que haurà d'estudiar cada cas en particular.

**(1) DENOMINACIÓ:**

**ERA DEL RASER**

**(2) ALTRES DENOMINACIONS:**

**(3) PARRÒQUIA:**

Ordino

**(4) POBLE:**

Ordino

**(5) ADREÇA:**

El Raser, 2

**(6) LOCALITZACIÓ GEOGRÀFICA:**

534095.90 / 288521.43

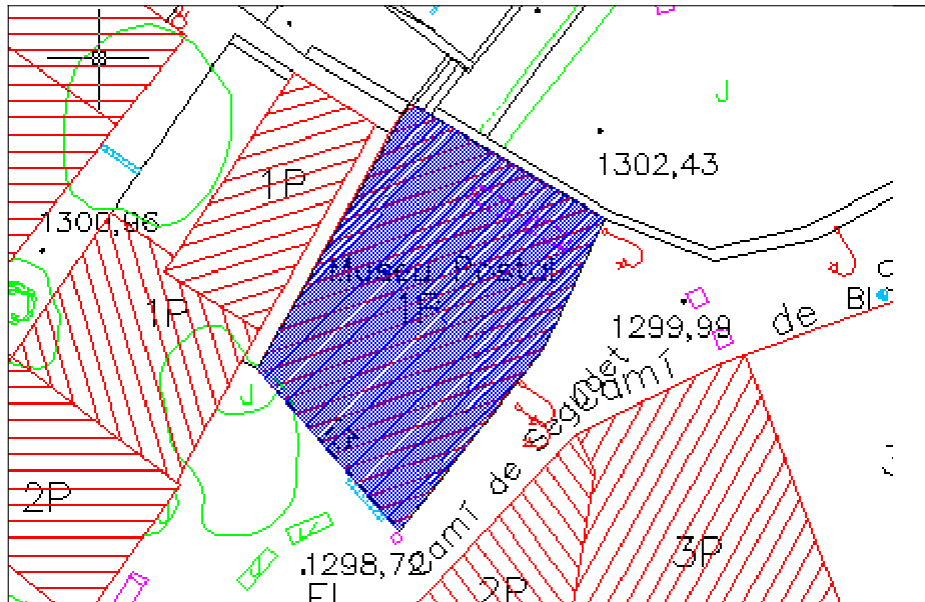
**(7) ACCÉS:**

Fàcil

**(8) IDENTIFICACIÓ FOTOGRÀFICA**



(9) CROQUIS D'EMPLAÇAMENT



- |                       |                           |
|-----------------------|---------------------------|
| (10) ÈPOCA (ÈPOQUES): | moderna - contemporània   |
| Segle(s):             | XVIII-XIX                 |
| (11) ESTIL:           | Arquitectura popular      |
| (12) AUTOR(S):        |                           |
| (13) MATERIALS        |                           |
| Murs:                 | pedra                     |
| Coberta:              | fusta i llosa de pissarra |
| Revestiment::         | pedra vista               |
| Tancaments:           | fusta i vidre             |
| Elements interiors:   | fusta                     |

(14) GRAU DE PROTECCIÓ:

El grau de protecció d'un immoble catalogat a l'Inventari Comunal per l'apartat 2 de la disposició final de la Llei 15/2014 i doncs, per qualsevol protecció que el Comú consideri convenient aportar-li.

El grau de protecció i les actuacions permeses queden sotmeses a la consideració del Comú, que haurà d'estudiar cada cas en particular.

**(1) DENOMINACIÓ:**

**AUDITORI NACIONAL D'ANDORRA**

**(2) ALTRES DENOMINACIONS:**

**(3) PARRÒQUIA:**

Ordino

**(4) POBLE:**

Ordino

**(5) ADREÇA:**

C. de Segudet, 5

**(6) LOCALITZACIÓ GEOGRÀFICA:**

534117.76 / 28881.33

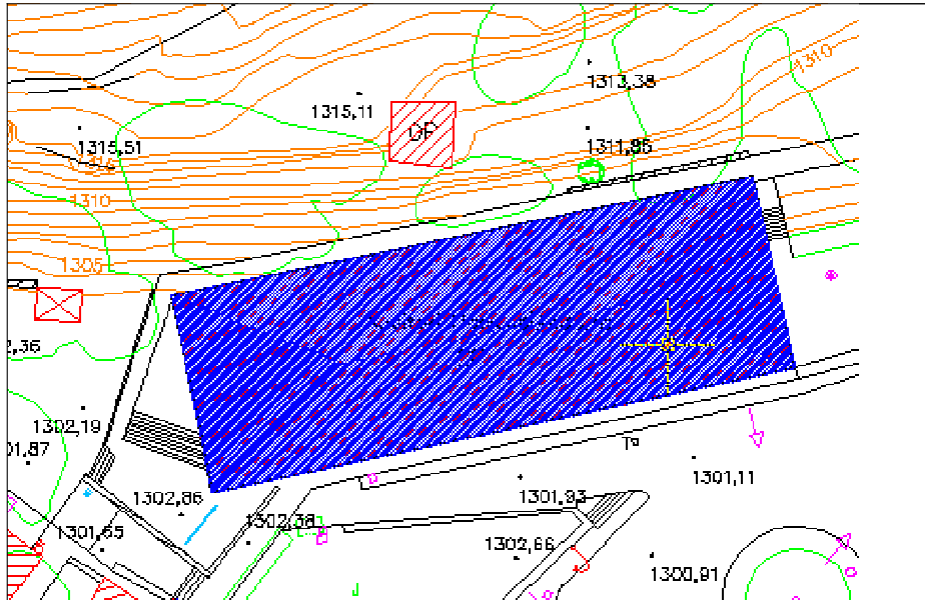
**(7) ACCÉS:**

Fàcil

**(8) IDENTIFICACIÓ FOTOGRÀFICA**



(9) CROQUIS D'EMPLAÇAMENT



- (10) ÈPOCA (ÈPOQUES): contemporània  
Segle(s): XX  
Datació: 1930
- (11) ESTIL: Arquitectura popular
- (12) AUTOR(S):
- (13) MATERIALS
- Murs: pedra  
Coberta: fusta, llosa de pissarra, aïllant  
Revestiment:: pedra vista  
Tancaments: fusta, ferro, vidre  
Elements interiors: obra i fusta

(14) GRAU DE PROTECCIÓ:

El grau de protecció d'un immoble catalogat a l'Inventari Comunal per l'apartat 2 de la disposició final de la Llei 15/2014 i doncs, per qualsevol protecció que el Comú consideri convenient aportar-li.

El grau de protecció i les actuacions permeses queden sotmeses a la consideració del Comú, que haurà d'estudiar cada cas en particular.

**(1) DENOMINACIÓ:**

**ERA DE VILELLA (Era Petita de Casa Rossell)**

**(2) ALTRES DENOMINACIONS:**

**(3) PARRÒQUIA:**

Ordino

**(4) POBLE:**

Ordino

**(5) ADREÇA:**

Carrer Major, 28


**(6) LOCALITZACIÓ GEOGRÀFICA:**

534066.39 / 28826.03

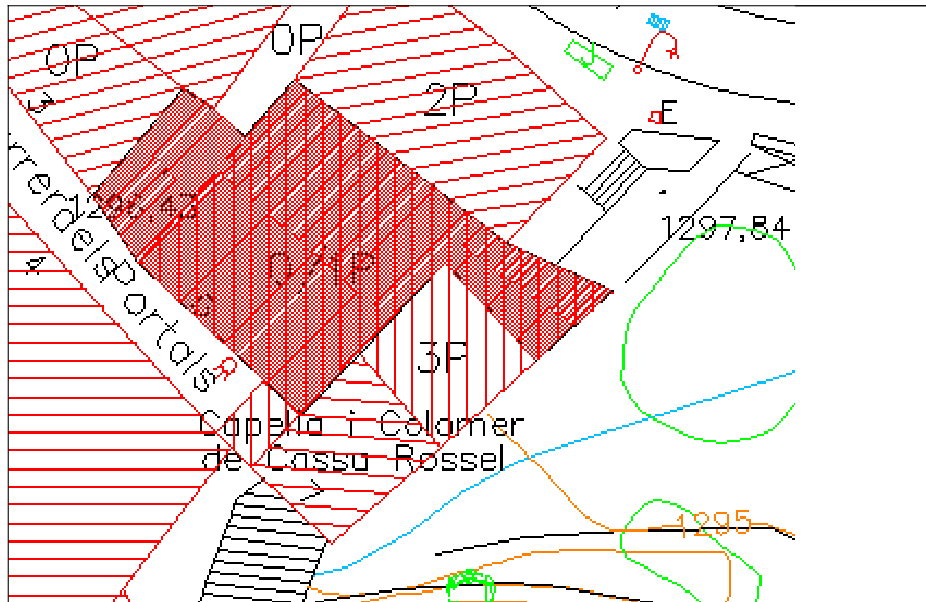
**(7) ACCÉS:**

Fàcil

**(8) IDENTIFICACIÓ FOTOGRÀFICA**



(9) CROQUIS D'EMPLAÇAMENT



- (10) ÈPOCA (ÈPOQUES): moderna-contemporània  
Segle(s): XVIII-XIX
- (11) ESTIL: Arquitectura popular
- (12) AUTOR(S):
- (13) MATERIALS
- Murs: pedra
- Coberta: fusta i llicorella
- Revestiment:: pedra vista i arrebossat
- Tancaments: fusta
- Elements interiors: fusta

(14) GRAU DE PROTECCIÓ:

El grau de protecció d'un immoble catalogat a l'Inventari Comunal per l'apartat 2 de la disposició final de la Llei 15/2014 i doncs, per qualsevol protecció que el Comú consideri convenient aportar-li.

El grau de protecció i les actuacions permeses queden sotmeses a la consideració del Comú, que haurà d'estudiar cada cas en particular.

**(1) DENOMINACIÓ:**

**LA CASETA (Casa Masover de Casa Rossell)**

**(2) ALTRES DENOMINACIONS:**

**(3) PARRÒQUIA:**

Ordino

**(4) POBLE:**

Ordino

**(5) ADREÇA:**

Gravado de Rossell, 3

**(6) LOCALITZACIÓ GEOGRÀFICA:**

534056.59 / 28834.79

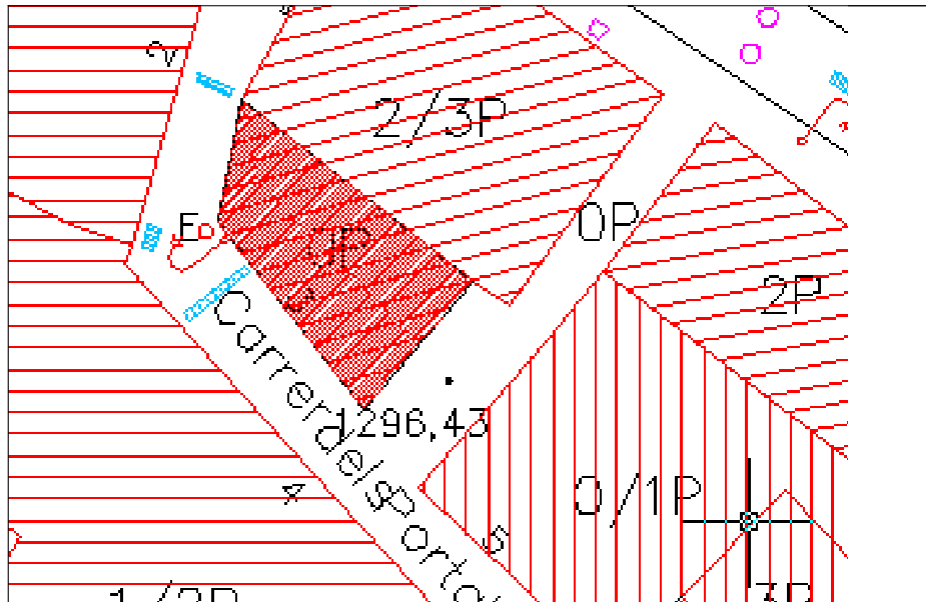
**(7) ACCÉS:**

Fàcil

**(8) IDENTIFICACIÓ FOTOGRÀFICA**



(9) CROQUIS D'EMPLAÇAMENT



- |                       |                          |
|-----------------------|--------------------------|
| (10) ÈPOCA (ÈPOQUES): | contemporània            |
| Segle(s):             | XIX, XX                  |
| (11) ESTIL:           | Arquitectura popular     |
| (12) AUTOR(S):        |                          |
| (13) MATERIALS        |                          |
| Murs:                 | pedra                    |
| Coberta:              | futa i llosa de pissarra |
| Revestiment::         | pedra vista              |
| Tancaments:           | fusta                    |
| Elements interiors:   | fusta                    |

(14) GRAU DE PROTECCIÓ:

El grau de protecció d'un immoble catalogat a l'Inventari Comunal per l'apartat 2 de la disposició final de la Llei 15/2014 i doncs, per qualsevol protecció que el Comú consideri convenient aportar-li.

El grau de protecció i les actuacions permeses queden sotmeses a la consideració del Comú, que haurà d'estudiar cada cas en particular.

**(1) DENOMINACIÓ:**

**COLOMER DE CASA D'ARENY-PLANDOLIT**

**(2) ALTRES DENOMINACIONS:**

**(3) PARRÒQUIA:**

Ordino

**(4) POBLE:**

Ordino

**(5) ADREÇA:**

Camí del Roc del Castell

**(6) LOCALITZACIÓ GEOGRÀFICA:**

534114.36 / 28898.74

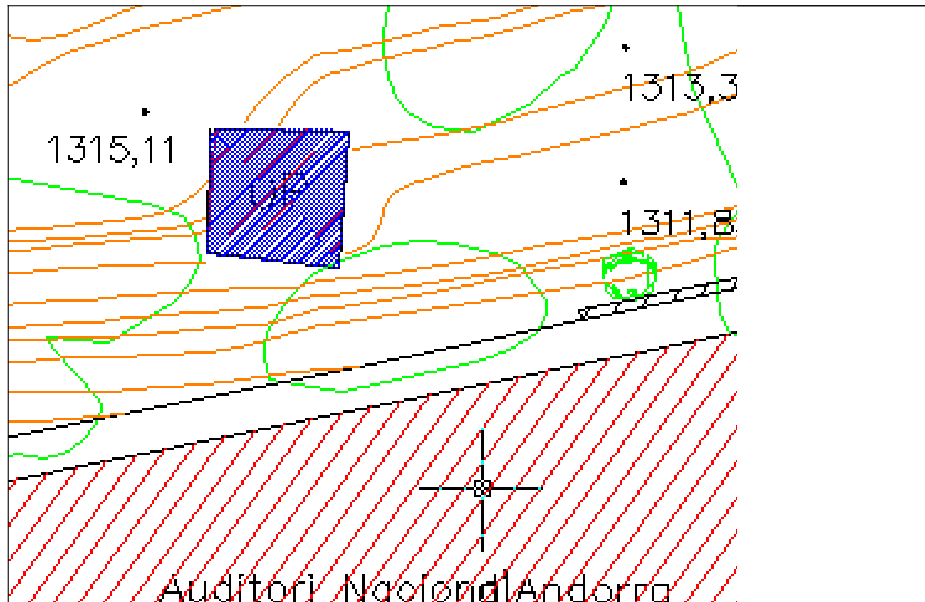
**(7) ACCÉS:**

Fàcil

**(8) IDENTIFICACIÓ FOTOGRÀFICA**



(9) CROQUIS D'EMPLAÇAMENT



- (10) ÈPOCA (ÈPOQUES): moderna - contemporània  
Segle(s): XVIII-XIX
- (11) ESTIL: Arquitectura popular
- (12) AUTOR(S):
- (13) MATERIALS
- Murs: pedra
- Coberta: fusta i llosa de pissarra
- Revestiment:: arrebossat de calç
- Tancaments: fusta
- Elements interiors: fusta i ciment

(14) GRAU DE PROTECCIÓ:

El grau de protecció d'un immoble catalogat a l'Inventari Comunal per l'apartat 2 de la disposició final de la Llei 15/2014 i doncs, per qualsevol protecció que el Comú consideri convenient aportar-li.

El grau de protecció i les actuacions permeses queden sotmeses a la consideració del Comú, que haurà d'estudiar cada cas en particular.

**(1) DENOMINACIÓ:**

**JARDÍ DELS BOIXOS DE CASA D'ARENY-PLANDOLIT**

(2) ALTRES DENOMINACIONS:

(3) PARRÒQUIA: Ordino


(4) POBLE: Ordino

(5) ADREÇA:

(6) LOCALITZACIÓ GEOGRÀFICA: 534176 / 28886

(7) ACCÉS: Fàcil

(8) IDENTIFICACIÓ FOTOGRÀFICA



(9) CROQUIS D'EMPLAÇAMENT



(10) ÈPOCA (ÈPOQUES): contemporània

Segle(s): XIX-XX

(11) ESTIL:

(12) AUTOR(S):

(13) MATERIALS

Murs: pedra

Coberta:

Revestiment::

Tancaments:

Elements interiors:

(14) GRAU DE PROTECCIÓ:

El grau de protecció d'un immoble catalogat a l'Inventari Comunal per l'apartat 2 de la disposició final de la Llei 15/2014 i doncs, per qualsevol protecció que el Comú consideri convenient aportar-li.

El grau de protecció i les actuacions permeses queden sotmeses a la consideració del Comú, que haurà d'estudiar cada cas en particular.

**(1) DENOMINACIÓ:**

**ERA DE CASA FERINO**

**(2) ALTRES DENOMINACIONS:**

Era de cal Casals

**(3) PARRÒQUIA:**

Ordino

**(4) POBLE:**

Ordino

**(5) ADREÇA:**

Carrer de la Grau, 14

**(6) LOCALITZACIÓ GEOGRÀFICA:**

539976.50 / 28809.93

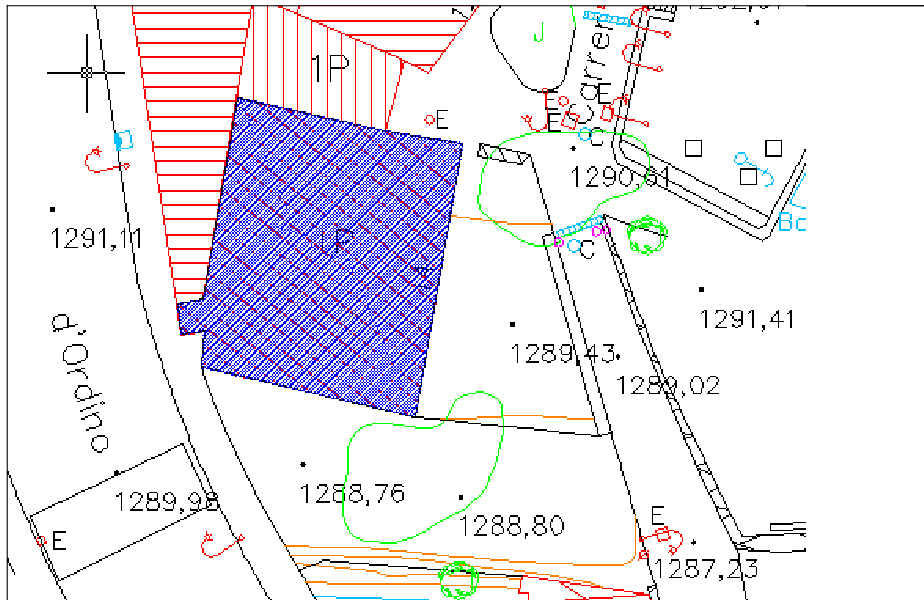
**(7) ACCÉS:**

Fàcil

**(8) IDENTIFICACIÓ FOTOGRÀFICA**



(9) CROQUIS D'EMPLAÇAMENT



- (10) ÈPOCA (ÈPOQUES): moderna - contemporània  
Segle(s): XVIII-XIX
- (11) ESTIL: Arquitectura popular
- (12) AUTOR(S):
- (13) MATERIALS
- Murs: pedra
- Coberta: fusta i llosa de pissarra
- Revestiment:: pedra vista
- Tancaments: fusta
- Elements interiors:

(14) GRAU DE PROTECCIÓ:

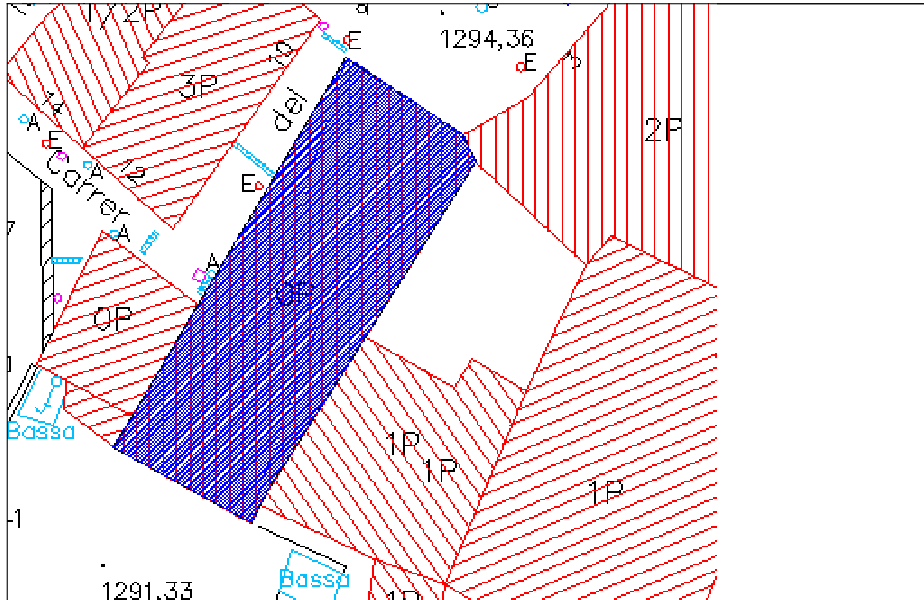
El grau de protecció d'un immoble catalogat a l'Inventari Comunal per l'apartat 2 de la disposició final de la Llei 15/2014 i doncs, per qualsevol protecció que el Comú consideri convenient aportar-li.

El grau de protecció i les actuacions permeses queden sotmeses a la consideració del Comú, que haurà d'estudiar cada cas en particular.

- (1) DENOMINACIÓ: ERA DE DALT DE NICOLAU
- (2) ALTRES DENOMINACIONS: l'Era d'Ordino
- (3) PARRÒQUIA: Ordino
- (4) COMARCA:
- (5) POBLE: Ordino
- (6) ADREÇA: Placeta del Ferino, 7
- (7) LOCALITZACIÓ GEOGRÀFICA: 534014.99 / 28819.48
- (8) ACCÉS: Fàcil
- (9) IDENTIFICACIÓ FOTOGRÀFICA



(10) CROQUIS D'EMPLAÇAMENT



- (11) ÈPOCA (ÈPOQUES): moderna - contemporània  
Segle(s): XVIII-XIX
- (12) ESTIL: Arquitectura popular
- (13) AUTOR(S):
- (14) MATERIALS
- Murs: pedra
- Coberta: fusta i llosa de pissarra
- Revestiment:: arrebossat i pintat
- Tancaments: fusta, vidre i ferro
- Elements interiors:

(15) GRAU DE PROTECCIÓ:

El grau de protecció d'un immoble catalogat a l'Inventari Comunal per l'apartat 2 de la disposició final de la Llei 15/2014 i doncs, per qualsevol protecció que el Comú consideri convenient aportar-li.

El grau de protecció i les actuacions permeses queden sotmeses a la consideració del Comú, que haurà d'estudiar cada cas en particular.

**(1) DENOMINACIÓ:**

**SAFAREIG DE CASA ROSSELL**

(2) ALTRES DENOMINACIONS:

(3) PARRÒQUIA:

Ordino

(4) POBLE:

Ordino

(5) ADREÇA:

Jardins de casa Rossell


(6) LOCALITZACIÓ GEOGRÀFICA:

534111.75 / 28828.04

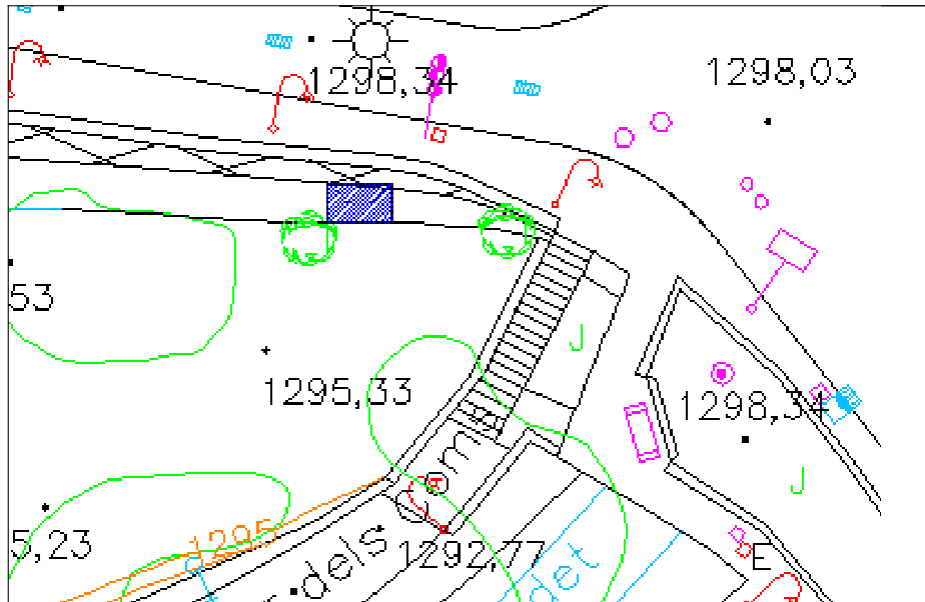
(7) ACCÉS:

Fàcil

(8) IDENTIFICACIÓ FOTOGRÀFICA



(9) CROQUIS D'EMPLAÇAMENT



- (10) ÈPOCA (ÈPOQUES): Contemporània  
Segle(s): XX  
Datació: anys 1930
- (11) ESTIL: Arquitectura popular
- (12) AUTOR(S):
- (13) MATERIALS
- Murs: ciment
- Coberta:
- Revestiment::
- Tancaments:
- Elements interiors:

(14) GRAU DE PROTECCIÓ:

El grau de protecció d'un immoble catalogat a l'Inventari Comunal per l'apartat 2 de la disposició final de la Llei 15/2014 i doncs, per qualsevol protecció que el Comú consideri convenient aportar-li.

El grau de protecció i les actuacions permeses queden sotmeses a la consideració del Comú, que haurà d'estudiar cada cas en particular.

**(1) DENOMINACIÓ:**

**ERA CASANOVES**

**(2) ALTRES DENOMINACIONS:**

**(3) PARRÒQUIA:**

Ordino

**(4) POBLE:**

Ordino

**(5) ADREÇA:**

Carrer del Roc del Castell, 6

**(6) LOCALITZACIÓ GEOGRÀFICA:**

534003.27 / 28896.76


**(7) ACCÉS:**

Fàcil

**(8) IDENTIFICACIÓ FOTOGRÀFICA**



(9) CROQUIS D'EMPLAÇAMENT



- (10) ÈPOCA (ÈPOQUES): contemporània  
Segle(s): XX  
Datació: 1900 aprox.
- (11) ESTIL: Arquitectura popular
- (12) AUTOR(S):
- (13) MATERIALS
- Murs: pedra  
Coberta: fusta i llosa de pisarra  
Revestiment:: pedra vista  
Tancaments: fusta  
Elements interiors:

(14) GRAU DE PROTECCIÓ:

El grau de protecció d'un immoble catalogat a l'Inventari Comunal per l'apartat 2 de la disposició final de la Llei 15/2014 i doncs, per qualsevol protecció que el Comú consideri convenient aportar-li.

El grau de protecció i les actuacions permeses queden sotmeses a la consideració del Comú, que haurà d'estudiar cada cas en particular.

(1) DENOMINACIÓ:

**SAFAREIG DE LA CASA ARENY-PLANDOLIT**

(2) ALTRES DENOMINACIONS:

(3) PARRÒQUIA:

Ordino

(4) POBLE:

Ordino

(5) ADREÇA:

jardí de casa Areny-Plandolit

(6) LOCALITZACIÓ GEOGRÀFICA:

534086 / 28884

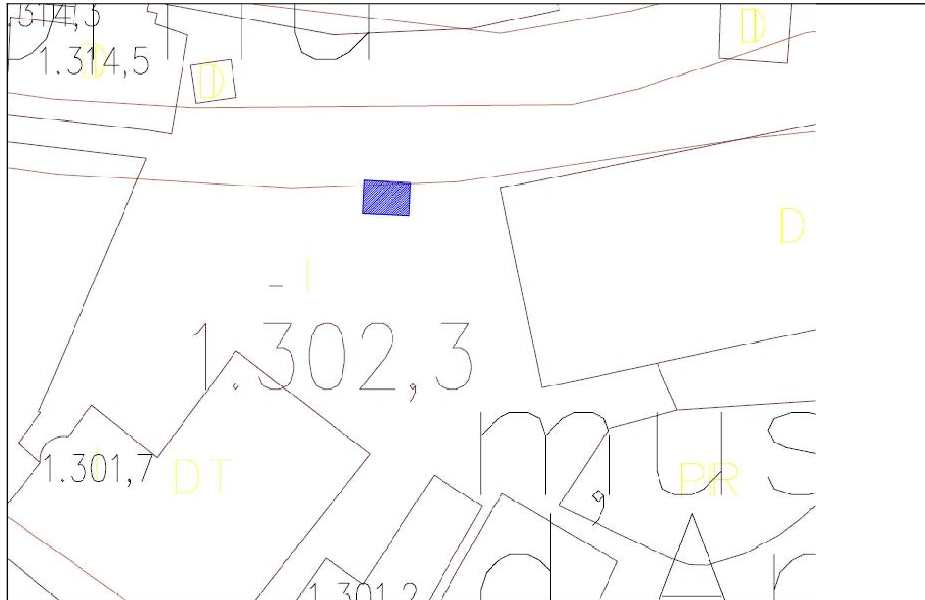
(7) ACCÉS:

Fàcil

(8) IDENTIFICACIÓ FOTOGRÀFICA



(9) CROQUIS D'EMPLAÇAMENT



- (10) ÈPOCA (ÈPOQUES): contemporània  
Segle(s): XX
- (11) ESTIL: Arquitectura popular
- (12) AUTOR(S):
- (13) MATERIALS
- Murs:
- Coberta: fusta i llosa de pissarra
- Revestiment:: ciment
- Tancaments:
- Elements interiors: pedra

(14) GRAU DE PROTECCIÓ:

El grau de protecció d'un immoble catalogat a l'Inventari Comunal per l'apartat 2 de la disposició final de la Llei 15/2014 i doncs, per qualsevol protecció que el Comú consideri convenient aportar-li.

El grau de protecció i les actuacions permeses queden sotmeses a la consideració del Comú, que haurà d'estudiar cada cas en particular.

**(1) DENOMINACIÓ:**

**ERA I CORT DE BAIX DE NICOLAU**

(2) ALTRES DENOMINACIONS:

(3) PARRÒQUIA:

Ordino

(4) POBLE:

Ordino

(5) ADREÇA:

Placeta del Ferino,5

(6) LOCALITZACIÓ GEOGRÀFICA:

534021, 59 / 28811,40

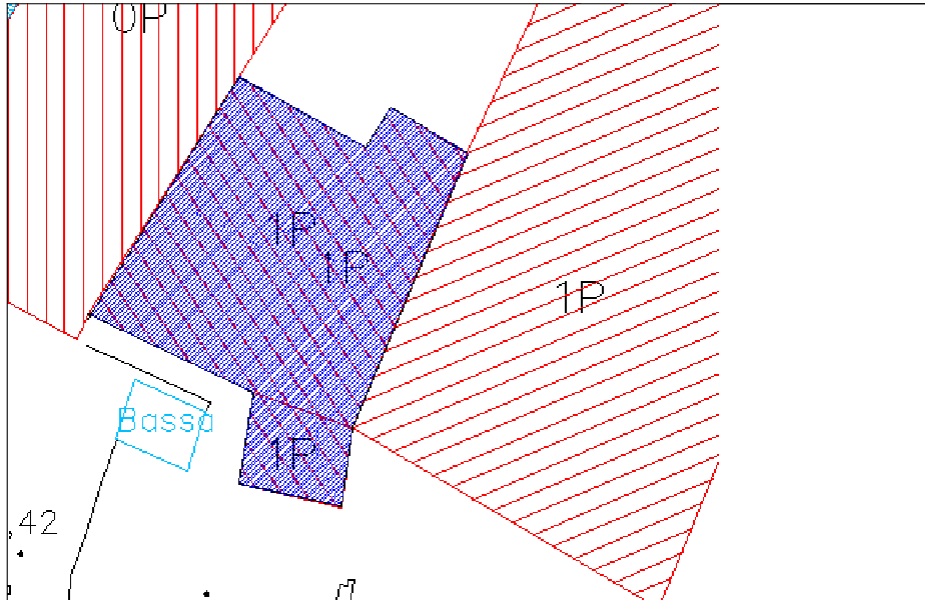
(7) ACCÉS:

Fàcil

(8) IDENTIFICACIÓ FOTOGRÀFICA



(9) CROQUIS D'EMPLAÇAMENT



- (10) ÈPOCA (ÈPOQUES): moderna - contemporània  
Segle(s): XVII\_XIX  
Datació:
- (11) ESTIL: Arquitectura popular
- (12) AUTOR(S):
- (13) MATERIALS  
Murs: pedra  
Coberta: fusta i llosa de pissarra  
Revestiment:: arrebossat de calç  
Tancaments: fusta  
Elements interiors:

(14) GRAU DE PROTECCIÓ:

El grau de protecció d'un immoble catalogat a l'Inventari Comunal per l'apartat 2 de la disposició final de la Llei 15/2014 i doncs, per qualsevol protecció que el Comú consideri convenient aportar-li.

El grau de protecció i les actuacions permeses queden sotmeses a la consideració del Comú, que haurà d'estudiar cada cas en particular.

**(1) DENOMINACIÓ:**

**BORDA DE CA L'OLIBET**

(2) ALTRES DENOMINACIONS:

(3) PARRÒQUIA:

Ordino

(4) POBLE:

Ordino

(5) ADREÇA:

(6) LOCALITZACIÓ GEOGRÀFICA:

54005.54 / 28817.84

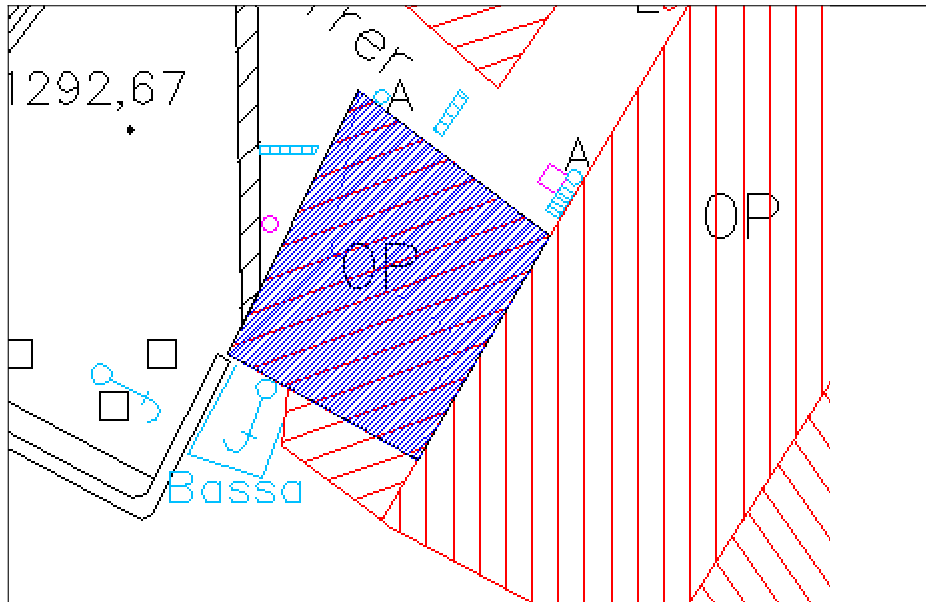
(7) ACCÉS:

Fàcil

(8) IDENTIFICACIÓ FOTOGRÀFICA



(9) CROQUIS D'EMPLAÇAMENT



- (10) ÈPOCA (ÈPOQUES): contemporània  
Segle(s): XIX  
Datació: 1825
- (11) ESTIL: Arquitectura popular
- (12) AUTOR(S):
- (13) MATERIALS
- Murs: pedra  
Coberta: fusta i llosa de pissarra  
Revestiment:: pedra vista  
Tancaments: fusta  
Elements interiors:

(14) GRAU DE PROTECCIÓ:

El grau de protecció d'un immoble catalogat a l'Inventari Comunal per l'apartat 2 de la disposició final de la Llei 15/2014 i doncs, per qualsevol protecció que el Comú consideri convenient aportar-li.

El grau de protecció i les actuacions permeses queden sotmeses a la consideració del Comú, que haurà d'estudiar cada cas en particular.

**(1) DENOMINACIÓ:**

**CASA FERINET**

**(2) ALTRES DENOMINACIONS:**

**(3) PARRÒQUIA:**

Ordino

**(4) POBLE:**

Segudet

**(5) ADREÇA:**

Placeta de Molleví, 1

**(6) LOCALITZACIÓ GEOGRÀFICA:**

534385.22 / 28889.121

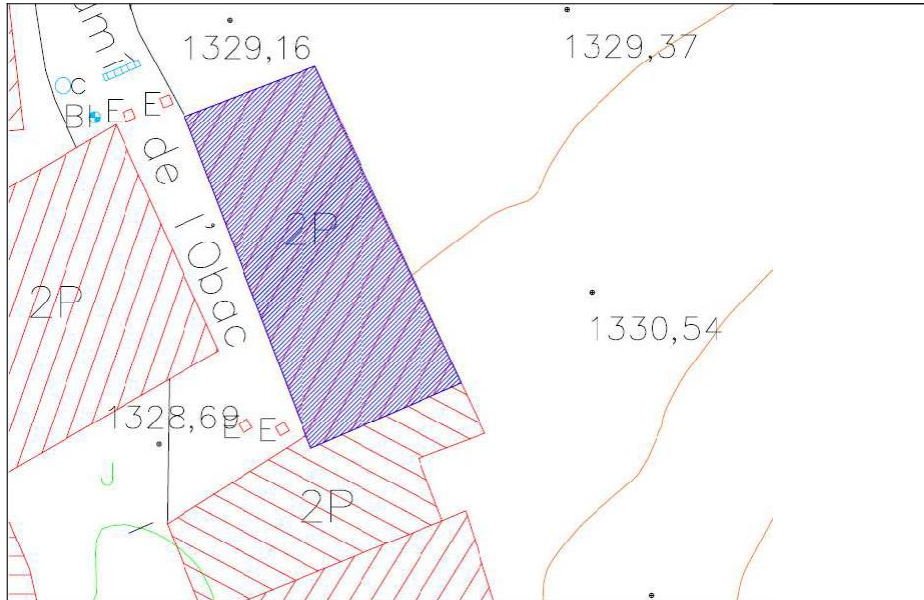
**(7) ACCÉS:**

Fàcil

**(8) IDENTIFICACIÓ FOTOGRÀFICA**



(9) CROQUIS D'EMPLAÇAMENT



- (10) ÈPOCA (ÈPOQUES): contemporània  
Segle(s): XIX
- (11) ESTIL: Arquitectura popular
- (12) AUTOR(S):
- (13) MATERIALS
- Murs: pedra
- Coberta: fusta i llosa de pissarra
- Revestiment:: pedra vista i arrebosat de ciment
- Tancaments: fusta, vidre, ferro
- Elements interiors:

(14) GRAU DE PROTECCIÓ:

El grau de protecció d'un immoble catalogat a l'Inventari Comunal per l'apartat 2 de la disposició final de la Llei 15/2014 i doncs, per qualsevol protecció que el Comú consideri convenient aportar-li.

El grau de protecció i les actuacions permeses queden sotmeses a la consideració del Comú, que haurà d'estudiar cada cas en particular.

**(1) DENOMINACIÓ:**

**CASA FUSTERÓ**

(2) ALTRES DENOMINACIONS:

(3) PARRÒQUIA:

Ordino

(4) POBLE:

Segudet

(5) ADREÇA:

Placeta de Molleví, 3

(6) LOCALITZACIÓ GEOGRÀFICA:

534387.59 / 28872.56

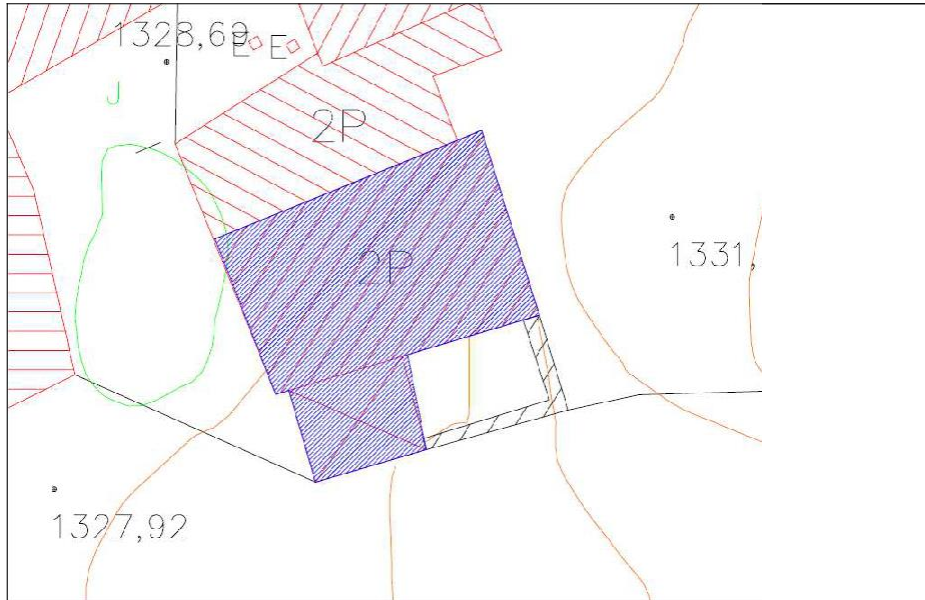
(7) ACCÉS:

Fàcil

(8) IDENTIFICACIÓ FOTOGRÀFICA



(9) CROQUIS D'EMPLAÇAMENT



- (10) ÈPOCA (ÈPOQUES): moderna - contemporània  
Segle(s): XVIII-XIX
- (11) ESTIL: Arquitectura popular
- (12) AUTOR(S):
- (13) MATERIALS
- Murs: pedra
- Coberta: fusta i llosa de pissarra
- Revestiment:: pedra vista
- Tancaments: fusta, vidre, ferro
- Elements interiors:

(14) GRAU DE PROTECCIÓ:

El grau de protecció d'un immoble catalogat a l'Inventari Comunal per l'apartat 2 de la disposició final de la Llei 15/2014 i doncs, per qualsevol protecció que el Comú consideri convenient aportar-li.

El grau de protecció i les actuacions permeses queden sotmeses a la consideració del Comú, que haurà d'estudiar cada cas en particular.

**(1) DENOMINACIÓ:**

**ERA DE CAL FUSTERÓ**

(2) ALTRES DENOMINACIONS:

Cal Fusteró vell

(3) PARRÒQUIA:

Ordino

(4) POBLE:

Segudet

(5) ADREÇA:

La Carrera, s/n

(6) LOCALITZACIÓ GEOGRÀFICA:

534352.60 / 28879.29

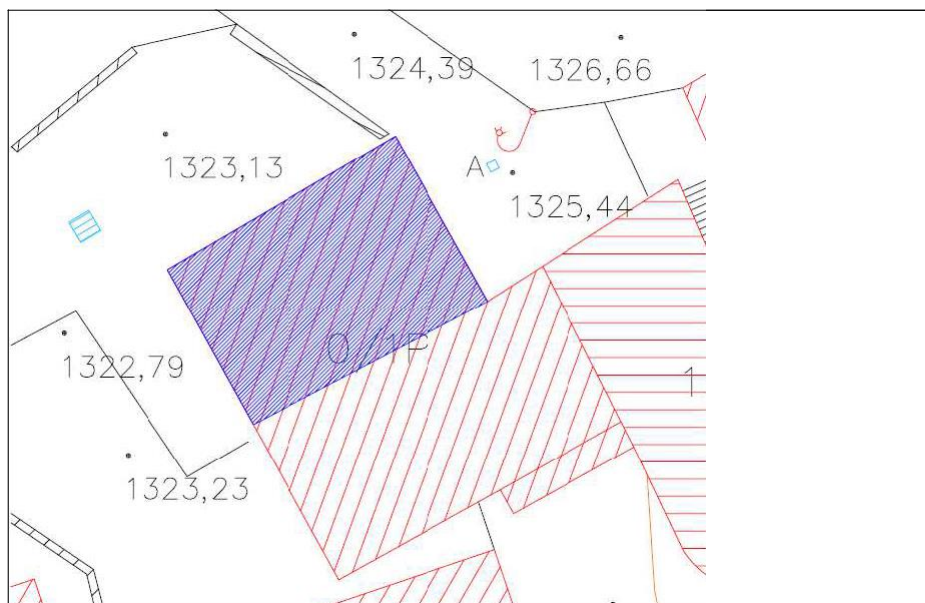
(7) ACCÉS:

Fàcil

(8) IDENTIFICACIÓ FOTOGRÀFICA



(9) CROQUIS D'EMPLAÇAMENT



- (10) ÈPOCA (ÈPOQUES): moderna - contemporània  
 Segle(s): XVIII-XIX
- (11) ESTIL: Arquitectura popular
- (12) AUTOR(S):
- (13) MATERIALS
- Murs: pedra
- Coberta: fusta i llosa de pissarra
- Revestiment:: pedra vista
- Tancaments: fusta
- Elements interiors:

(14) GRAU DE PROTECCIÓ:

El grau de protecció d'un immoble catalogat a l'Inventari Comunal per l'apartat 2 de la disposició final de la Llei 15/2014 i doncs, per qualsevol protecció que el Comú consideri convenient aportar-li.

El grau de protecció i les actuacions permeses queden sotmeses a la consideració del Comú, que haurà d'estudiar cada cas en particular.

**(1) DENOMINACIÓ:**

**CASA PAU**

**(2) ALTRES DENOMINACIONS:**

**(3) PARRÒQUIA:**

Ordino

**(4) POBLE:**

Segudet

**(5) ADREÇA:**

Carrer de Pau, 3

**(6) LOCALITZACIÓ GEOGRÀFICA:**

534375.02 / 28886.30

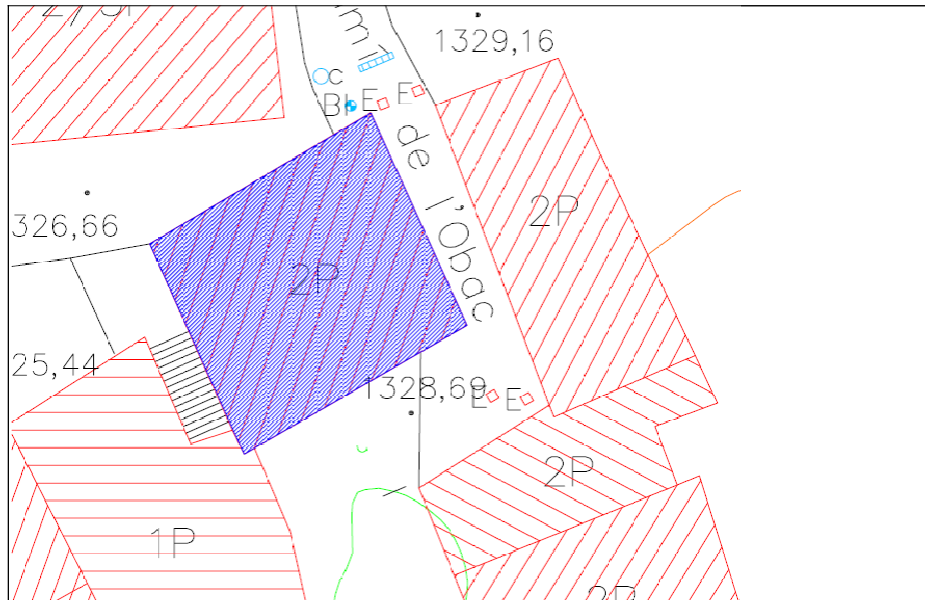
**(7) ACCÉS:**

Fàcil

**(8) IDENTIFICACIÓ FOTOGRÀFICA**



(9) CROQUIS D'EMPLAÇAMENT



- (10) ÈPOCA (ÈPOQUES): moderna - contemporània  
Segle(s): XVIII-XIX
- (11) ESTIL: Arquitectura popular
- (12) AUTOR(S):
- (13) MATERIALS
- Murs: pedra
- Coberta: fusta i llosa de pissarra
- Revestiment:: arrebossat de ciment
- Tancaments: fusta, vidre, ferro
- Elements interiors: fusta i obra

(14) GRAU DE PROTECCIÓ:

El grau de protecció d'un immoble catalogat a l'Inventari Comunal per l'apartat 2 de la disposició final de la Llei 15/2014 i doncs, per qualsevol protecció que el Comú consideri convenient aportar-li.

El grau de protecció i les actuacions permeses queden sotmeses a la consideració del Comú, que haurà d'estudiar cada cas en particular.

**(1) DENOMINACIÓ:**

**CASA PELLISSER**

**(2) ALTRES DENOMINACIONS:**

**(3) PARRÒQUIA:**

Ordino

**(4) POBLE:**

Segudet

**(5) ADREÇA:**

Camí de la Grau, s/n

**(6) LOCALITZACIÓ GEOGRÀFICA:**

534348.70 / 28973.23

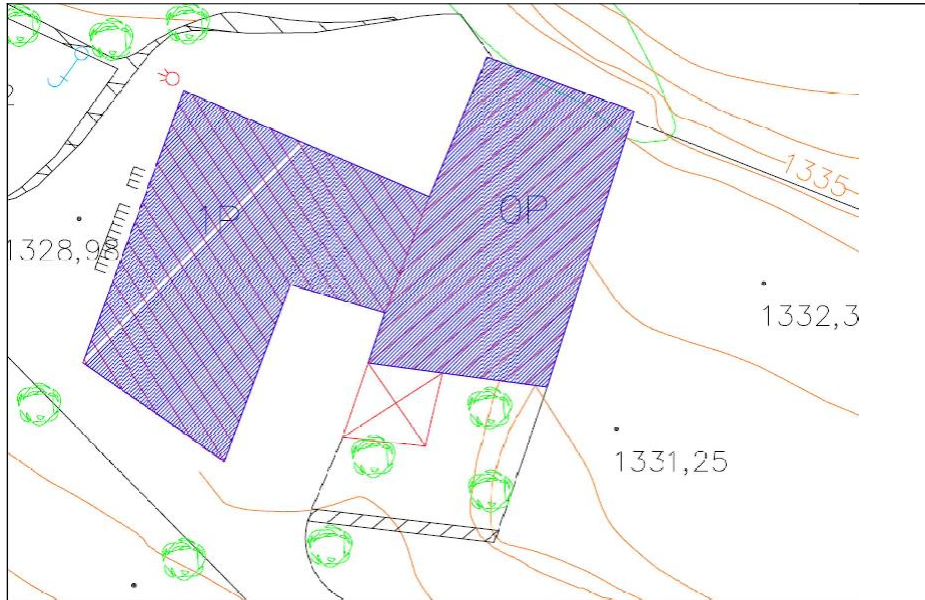
**(7) ACCÉS:**

Fàcil

**(8) IDENTIFICACIÓ FOTOGRÀFICA**



(9) CROQUIS D'EMPLAÇAMENT



- (10) ÈPOCA (ÈPOQUES): moderna - contemporània  
Segle(s): XVII-XIX
- (11) ESTIL: Arquitectura popular
- (12) AUTOR(S):
- (13) MATERIALS
- Murs: pedra
- Coberta: fusta i llosa de pissarra
- Revestiment:: pedra vista
- Tancaments: fusta, vidre, ferro
- Elements interiors:

(14) GRAU DE PROTECCIÓ:

El grau de protecció d'un immoble catalogat a l'Inventari Comunal per l'apartat 2 de la disposició final de la Llei 15/2014 i doncs, per qualsevol protecció que el Comú consideri convenient aportar-li.

El grau de protecció i les actuacions permeses queden sotmeses a la consideració del Comú, que haurà d'estudiar cada cas en particular.

**(1) DENOMINACIÓ:**

**CASA SABI**

**(2) ALTRES DENOMINACIONS:**

**(3) PARRÒQUIA:**

Ordino

**(4) POBLE:**

Segudet

**(5) ADREÇA:**

Placeta de Molleví, 2


**(6) LOCALITZACIÓ GEOGRÀFICA:**

534385.85 / 28878.20

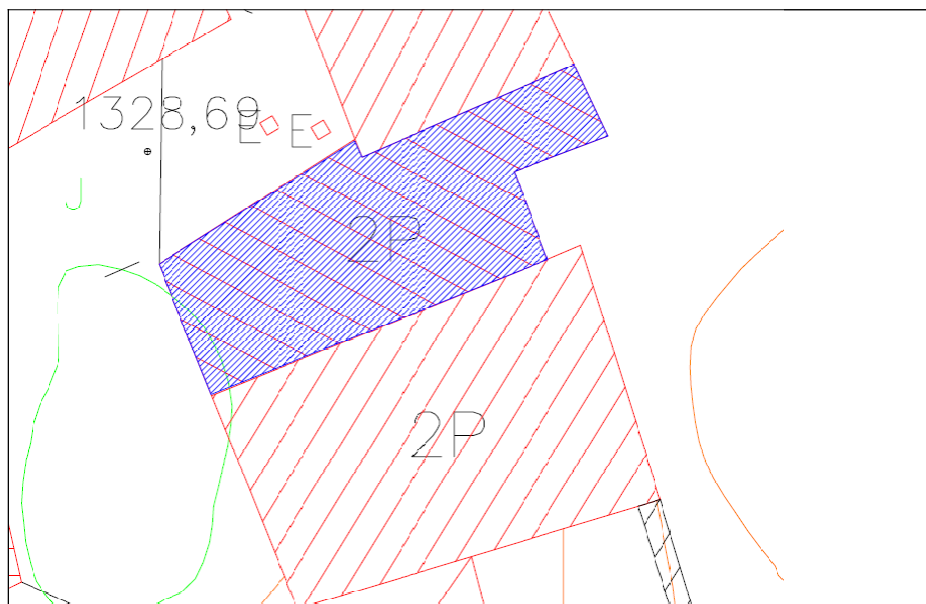
**(7) ACCÉS:**

Fàcil

**(8) IDENTIFICACIÓ FOTOGRÀFICA**



(9) CROQUIS D'EMPLAÇAMENT



- (10) ÈPOCA (ÈPOQUES): contemporània  
Segle(s): XIX  
Datació: 1820
- (11) ESTIL: Arquitectura popular
- (12) AUTOR(S):
- (13) MATERIALS
- Murs: pedra  
Coberta: fusta i llosa de pissarra  
Revestiment:: pedra vista  
Tancaments: fusta, vidre, ferro  
Elements interiors:

(14) GRAU DE PROTECCIÓ:

El grau de protecció d'un immoble catalogat a l'Inventari Comunal per l'apartat 2 de la disposició final de la Llei 15/2014 i doncs, per qualsevol protecció que el Comú consideri convenient aportar-li.

El grau de protecció i les actuacions permeses queden sotmeses a la consideració del Comú, que haurà d'estudiar cada cas en particular.

**(1) DENOMINACIÓ:**

**CASA ARRERO**

**(2) ALTRES DENOMINACIONS:**

**(3) PARRÒQUIA:**

Ordino

**(4) POBLE:**

Segudet

**(5) ADREÇA:**

Carrer dels Fargaires, 9

**(6) LOCALITZACIÓ GEOGRÀFICA:**

534432.09 / 28999.44

**(7) ACCÉS:**

Fàcil

**(8) IDENTIFICACIÓ FOTOGRÀFICA**



(9) CROQUIS D'EMPLAÇAMENT



- (10) ÈPOCA (ÈPOQUES): moderna - contemporània  
Segle(s): XVIII-XIX
- (11) ESTIL: Arquitectura popular
- (12) AUTOR(S):
- (13) MATERIALS
- Murs: pedra
- Coberta: fusta i llosa de pissarra
- Revestiment:: pedra vista
- Tancaments: fusta, vidre, ferro
- Elements interiors:

(14) GRAU DE PROTECCIÓ:

El grau de protecció d'un immoble catalogat a l'Inventari Comunal per l'apartat 2 de la disposició final de la Llei 15/2014 i doncs, per qualsevol protecció que el Comú consideri convenient aportar-li.

El grau de protecció i les actuacions permeses queden sotmeses a la consideració del Comú, que haurà d'estudiar cada cas en particular.

**(1) DENOMINACIÓ:**

**CORT I ERA DE CASA PAU**

**(2) ALTRES DENOMINACIONS:**

**(3) PARRÒQUIA:**

Ordino

**(4) POBLE:**

Segudet

**(5) ADREÇA:**

Carrer de Pau, 6

**(6) LOCALITZACIÓ GEOGRÀFICA:**

534368.88 / 28875.17

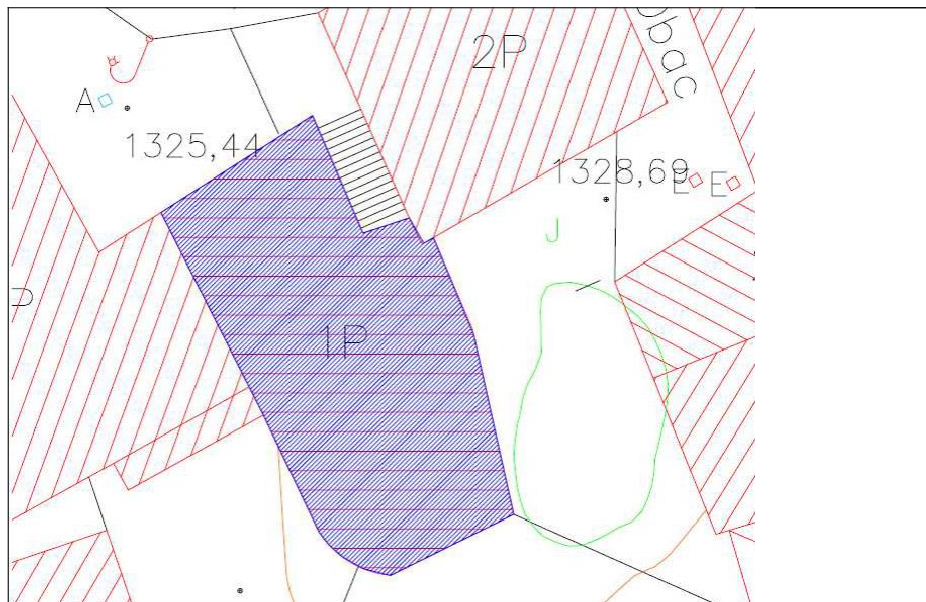
**(7) ACCÉS:**

Fàcil

**(8) IDENTIFICACIÓ FOTOGRÀFICA**



(9) CROQUIS D'EMPLAÇAMENT



- (10) ÈPOCA (ÈPOQUES): moderna - contemporània  
Segle(s): XVIII-XIX
- (11) ESTIL: Arquitectura popular
- (12) AUTOR(S):
- (13) MATERIALS
- Murs: pedra
- Coberta: fusta i llosa de pissarra
- Revestiment:: pedra vista
- Tancaments: fusta
- Elements interiors: fusta

(14) GRAU DE PROTECCIÓ:

El grau de protecció d'un immoble catalogat a l'Inventari Comunal per l'apartat 2 de la disposició final de la Llei 15/2014 i doncs, per qualsevol protecció que el Comú consideri convenient aportar-li.

El grau de protecció i les actuacions permeses queden sotmeses a la consideració del Comú, que haurà d'estudiar cada cas en particular.

**(1) DENOMINACIÓ:**

**PALLER DE CASA JAUME**

**(2) ALTRES DENOMINACIONS:**

**(3) PARRÒQUIA:**

Ordino

**(4) POBLE:**

Sornàs

**(5) ADREÇA:**

Carrer de les eres, 3

**(6) LOCALITZACIÓ GEOGRÀFICA:**

533575.25 / 29811.18

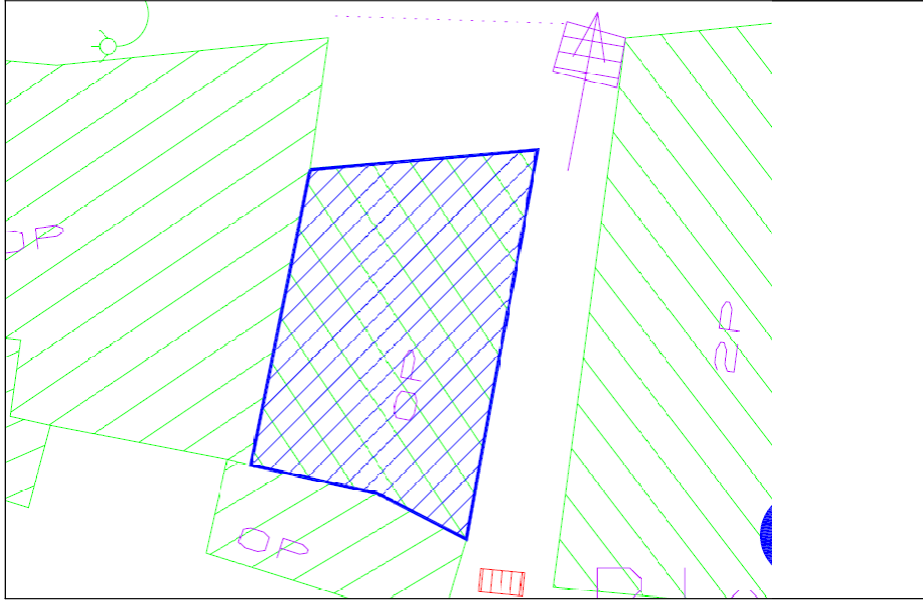
**(7) ACCÉS:**

Fàcil

**(8) IDENTIFICACIÓ FOTOGRÀFICA**



(9) CROQUIS D'EMPLAÇAMENT



- (10) ÈPOCA (ÈPOQUES): moderna - contemporània  
Segle(s): XVIII-XIX
- (11) ESTIL: Arquitectura popular
- (12) AUTOR(S):
- (13) MATERIALS
- Murs: pedra
- Coberta: fusta i llosa de pissarra
- Revestiment:: pedra vista
- Tancaments: fusta
- Elements interiors:

(14) GRAU DE PROTECCIÓ:

El grau de protecció d'un immoble catalogat a l'Inventari Comunal per l'apartat 2 de la disposició final de la Llei 15/2014 i doncs, per qualsevol protecció que el Comú consideri convenient aportar-li.

El grau de protecció i les actuacions permeses queden sotmeses a la consideració del Comú, que haurà d'estudiar cada cas en particular.

**(1) DENOMINACIÓ:**

**CASA ERXA**

(2) ALTRES DENOMINACIONS:

(3) PARRÒQUIA:

Ordino

(4) POBLE:

Sornàs

(5) ADREÇA:

Carrer del cap del Roc, 6

(6) LOCALITZACIÓ GEOGRÀFICA:

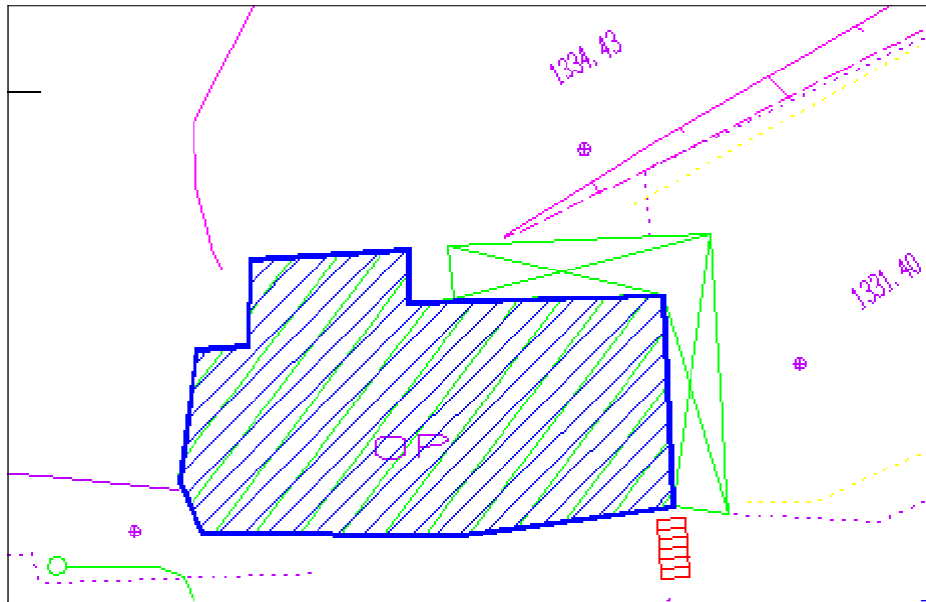
534 / 30

(7) ACCÉS:

(8) IDENTIFICACIÓ FOTOGRÀFICA



(9) CROQUIS D'EMPLAÇAMENT



(10) ÈPOCA (ÈPOQUES):

Segle(s): XIX

(11) ESTIL: Arquitectura popular

(12) AUTOR(S):

(13) MATERIALS

Murs:

Coberta:

Revestiment::

Tancaments:

Elements interiors:

(14) GRAU DE PROTECCIÓ:

El grau de protecció d'un immoble catalogat a l'Inventari Comunal per l'apartat 2 de la disposició final de la Llei 15/2014 i doncs, per qualsevol protecció que el Comú consideri convenient aportar-li.

El grau de protecció i les actuacions permeses queden sotmeses a la consideració del Comú, que haurà d'estudiar cada cas en particular.

**(1) DENOMINACIÓ:**

**CASA BESSÓ**

(2) ALTRES DENOMINACIONS:

(3) PARRÒQUIA:

Ordino

(4) POBLE:

Sornàs

(5) ADREÇA:

Carrer de Bringué, 1

(6) LOCALITZACIÓ GEOGRÀFICA:

533553.04 / 29795.60

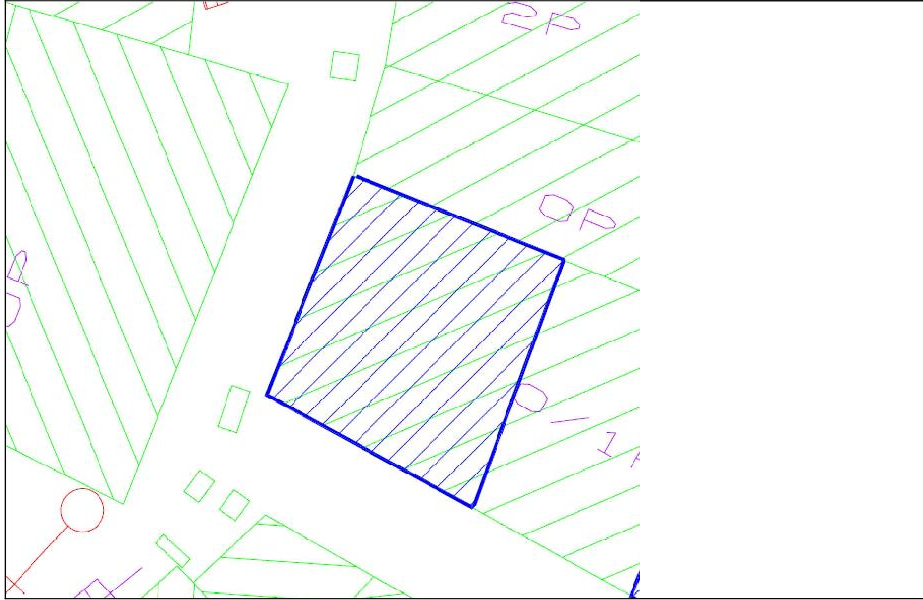
(7) ACCÉS:

Fàcil

(8) IDENTIFICACIÓ FOTOGRÀFICA



(9) CROQUIS D'EMPLAÇAMENT



- (10) ÈPOCA (ÈPOQUES): moderna - contemporània  
Segle(s): S. XVIII-XIX
- (11) ESTIL: Arquitectura popular
- (12) AUTOR(S):
- (13) MATERIALS
- Murs: pedra
- Coberta: fusta i llosa de pissarra
- Revestiment:: pedra vista
- Tancaments: fusta i ferro
- Elements interiors:

(14) GRAU DE PROTECCIÓ:

El grau de protecció d'un immoble catalogat a l'Inventari Comunal per l'apartat 2 de la disposició final de la Llei 15/2014 i doncs, per qualsevol protecció que el Comú consideri convenient aportar-li.

El grau de protecció i les actuacions permeses queden sotmeses a la consideració del Comú, que haurà d'estudiar cada cas en particular.

**(1) DENOMINACIÓ:**

**CASA BRINGUÉ**

(2) ALTRES DENOMINACIONS:

(3) PARRÒQUIA:

Ordino

(4) POBLE:

Sornàs

(5) ADREÇA:

Carrer de Bringué, 3


(6) LOCALITZACIÓ GEOGRÀFICA:

533558.12 / 29792.76

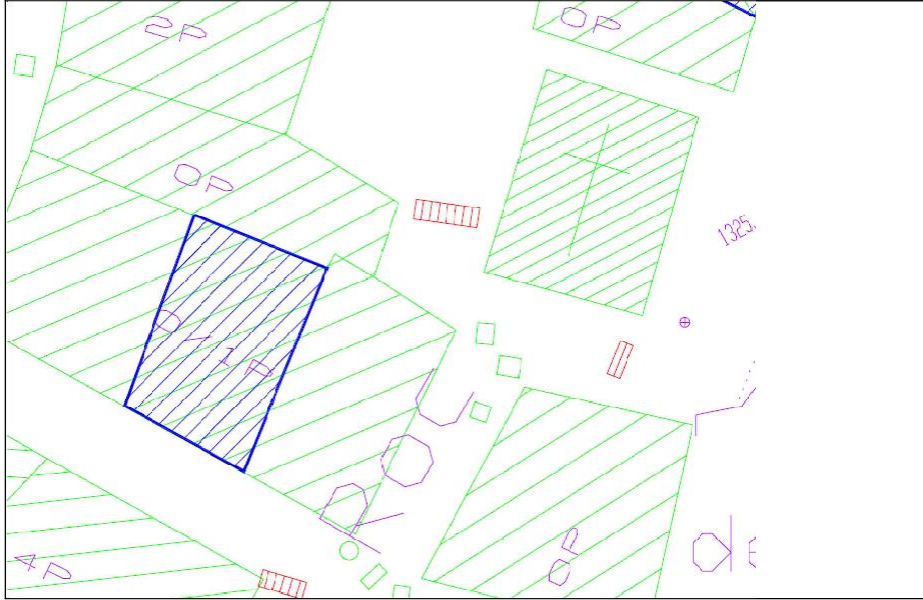
(7) ACCÉS:

Fàcil

(8) IDENTIFICACIÓ FOTOGRÀFICA



(9) CROQUIS D'EMPLAÇAMENT



- (10) ÈPOCA (ÈPOQUES): moderna - contemporània  
Segle(s): S. XVIII-XIX
- (11) ESTIL: Arquitectura popular
- (12) AUTOR(S):
- (13) MATERIALS
- Murs: pedra
- Coberta: fusta i llosa de pissarra
- Revestiment:: pedra vista i arrebossat de ciment
- Tancaments: fusta, vidre, ferro
- Elements interiors:

(14) GRAU DE PROTECCIÓ:

El grau de protecció d'un immoble catalogat a l'Inventari Comunal per l'apartat 2 de la disposició final de la Llei 15/2014 i doncs, per qualsevol protecció que el Comú consideri convenient aportar-li.

El grau de protecció i les actuacions permeses queden sotmeses a la consideració del Comú, que haurà d'estudiar cada cas en particular.

**(1) DENOMINACIÓ:**

**CASA GARRETA**

**(2) ALTRES DENOMINACIONS:**

**(3) PARRÒQUIA:**

Ordino

**(4) POBLE:**

Sornàs

**(5) ADREÇA:**

Carrer de Sant Roc, 3

**(6) LOCALITZACIÓ GEOGRÀFICA:**

533543.63 / 29783.11

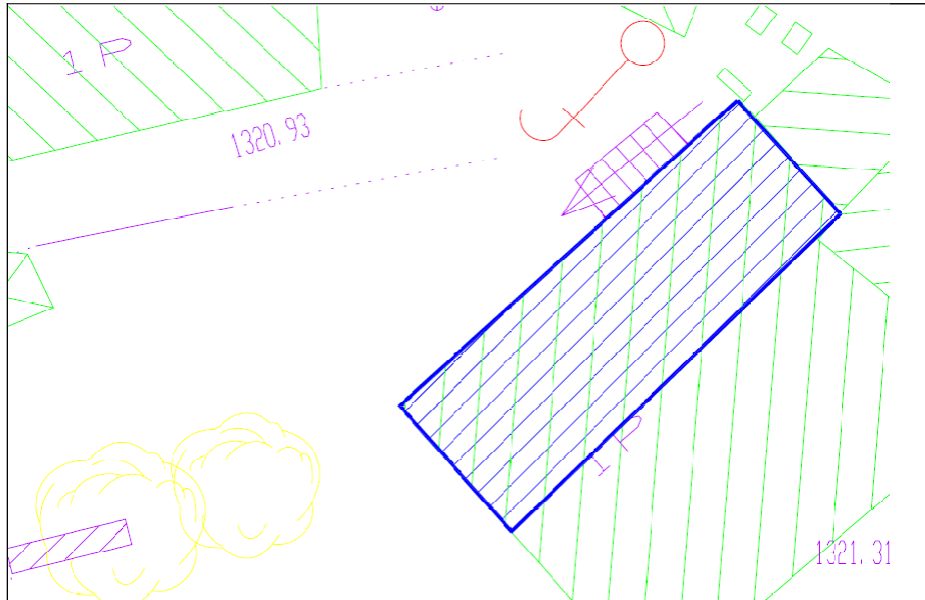
**(7) ACCÉS:**

Fàcil

**(8) IDENTIFICACIÓ FOTOGRÀFICA**



(9) CROQUIS D'EMPLAÇAMENT



- |                       |                           |
|-----------------------|---------------------------|
| (10) ÈPOCA (ÈPOQUES): | moderna - contemporània   |
| Segle(s):             | S. XVIII-XIX              |
| (11) ESTIL:           | Arquitectura popular      |
| (12) AUTOR(S):        |                           |
| (13) MATERIALS        |                           |
| Murs:                 | pedra                     |
| Coberta:              | fusta i llosa de pissarra |
| Revestiment::         | arrebossat de ciment      |
| Tancaments:           | fusta i vidre             |
| Elements interiors:   | pedra i fusta             |

(14) GRAU DE PROTECCIÓ:

El grau de protecció d'un immoble catalogat a l'Inventari Comunal per l'apartat 2 de la disposició final de la Llei 15/2014 i doncs, per qualsevol protecció que el Comú consideri convenient aportar-li.

El grau de protecció i les actuacions permeses queden sotmeses a la consideració del Comú, que haurà d'estudiar cada cas en particular.

**(1) DENOMINACIÓ:**

**CASA JAUME**

**(2) ALTRES DENOMINACIONS:**

**(3) PARRÒQUIA:**

Ordino

**(4) POBLE:**

Sornàs

**(5) ADREÇA:**

Carrer del cap del Roc, 2

**(6) LOCALITZACIÓ GEOGRÀFICA:**

533601.90 / 29818.75

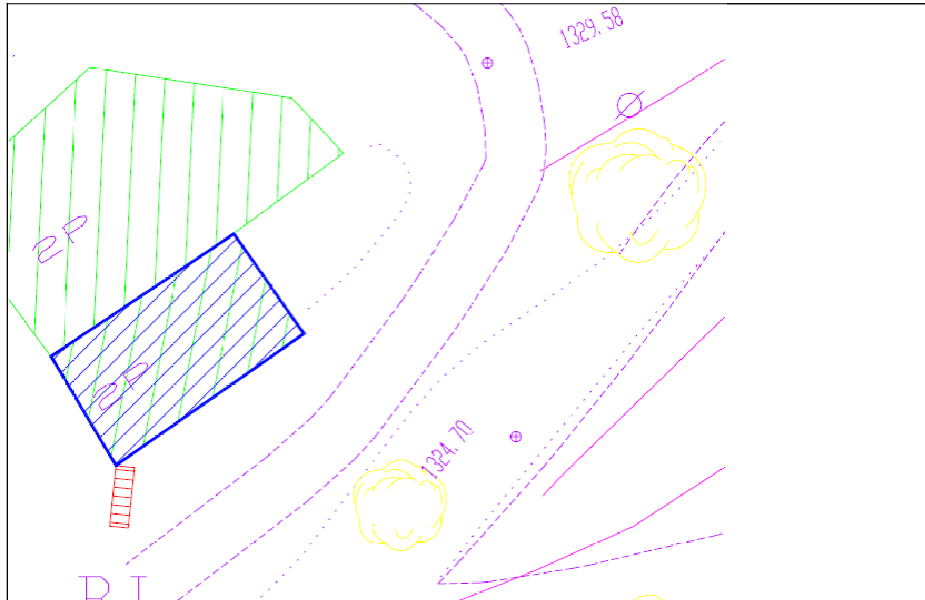
**(7) ACCÉS:**

Fàcil

**(8) IDENTIFICACIÓ FOTOGRÀFICA**



(9) CROQUIS D'EMPLAÇAMENT



- (10) ÈPOCA (ÈPOQUES): moderna - contemporània  
Segle(s): S. XVIII-XIX
- (11) ESTIL: Arquitectura popular
- (12) AUTOR(S):
- (13) MATERIALS
- Murs: pedra
- Coberta: fusta i llosa de pissarra
- Revestiment:: pedra vista
- Tancaments: Fusta i vidre
- Elements interiors:

(14) GRAU DE PROTECCIÓ:

El grau de protecció d'un immoble catalogat a l'Inventari Comunal per l'apartat 2 de la disposició final de la Llei 15/2014 i doncs, per qualsevol protecció que el Comú consideri convenient aportar-li.

El grau de protecció i les actuacions permeses queden sotmeses a la consideració del Comú, que haurà d'estudiar cada cas en particular.

**(1) DENOMINACIÓ:**

**CASA JOANET**

**(2) ALTRES DENOMINACIONS:**

**(3) PARRÒQUIA:**

Ordino

**(4) POBLE:**

Sornàs

**(5) ADREÇA:**

Carrer del Cap del Roc, 4


**(6) LOCALITZACIÓ GEOGRÀFICA:**

533600.22 / 29824.23

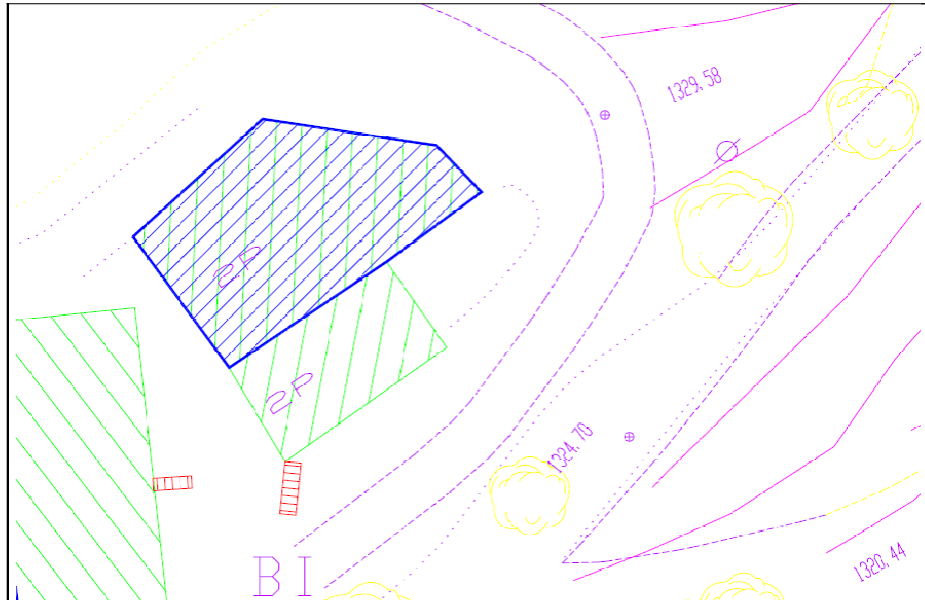
**(7) ACCÉS:**

Fàcil

**(8) IDENTIFICACIÓ FOTOGRÀFICA**



(9) CROQUIS D'EMPLAÇAMENT



- (10) ÈPOCA (ÈPOQUES): moderna - contemporània  
Segle(s): S. XVIII-XIX
- (11) ESTIL: Arquitectura popular
- (12) AUTOR(S):
- (13) MATERIALS
- Murs: pedra
- Coberta: fusta i llosa de pissarra
- Revestiment:: pedra vista
- Tancaments: fusta i vidre
- Elements interiors: fusta

(14) GRAU DE PROTECCIÓ:

El grau de protecció d'un immoble catalogat a l'Inventari Comunal per l'apartat 2 de la disposició final de la Llei 15/2014 i doncs, per qualsevol protecció que el Comú consideri convenient aportar-li.

El grau de protecció i les actuacions permeses queden sotmeses a la consideració del Comú, que haurà d'estudiar cada cas en particular.

**(1) DENOMINACIÓ:**

**CASA MARGARIT**

**(2) ALTRES DENOMINACIONS:**

**(3) PARRÒQUIA:**

Ordino

**(4) POBLE:**

Sornàs

**(5) ADREÇA:**

Plaça del Poble, 4

**(6) LOCALITZACIÓ GEOGRÀFICA:**

533591.96 / 29814.39

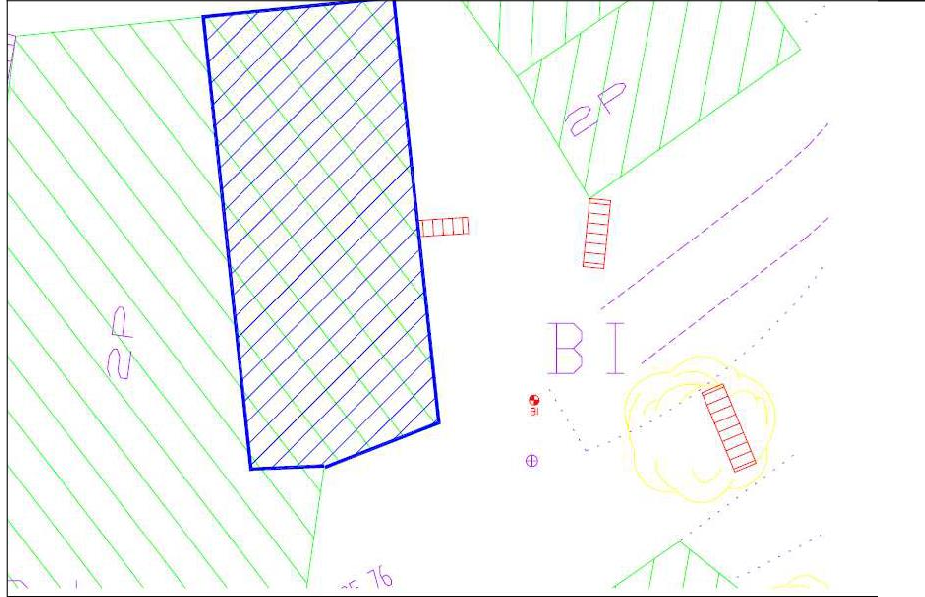
**(7) ACCÉS:**

Fàcil

**(8) IDENTIFICACIÓ FOTOGRÀFICA**



(9) CROQUIS D'EMPLAÇAMENT



- (10) ÈPOCA (ÈPOQUES): moderna  
Segle(s): XVII
- (11) ESTIL: Arquitectura popular
- (12) AUTOR(S):
- (13) MATERIALS
- Murs: pedra
- Coberta: fusta i llosa de pissarra
- Revestiment:: pedra vista
- Tancaments: fusta i vidre
- Elements interiors:

(14) GRAU DE PROTECCIÓ:

El grau de protecció d'un immoble catalogat a l'Inventari Comunal per l'apartat 2 de la disposició final de la Llei 15/2014 i doncs, per qualsevol protecció que el Comú consideri convenient aportar-li.

El grau de protecció i les actuacions permeses queden sotmeses a la consideració del Comú, que haurà d'estudiar cada cas en particular.

**(1) DENOMINACIÓ:**

**CASA MARIOLA**

**(2) ALTRES DENOMINACIONS:**

**(3) PARRÒQUIA:**

Ordino

**(4) POBLE:**

Sornàs

**(5) ADREÇA:**

Carrer de Sant Roc, 7

**(6) LOCALITZACIÓ GEOGRÀFICA:**

533562.92 / 29791.14

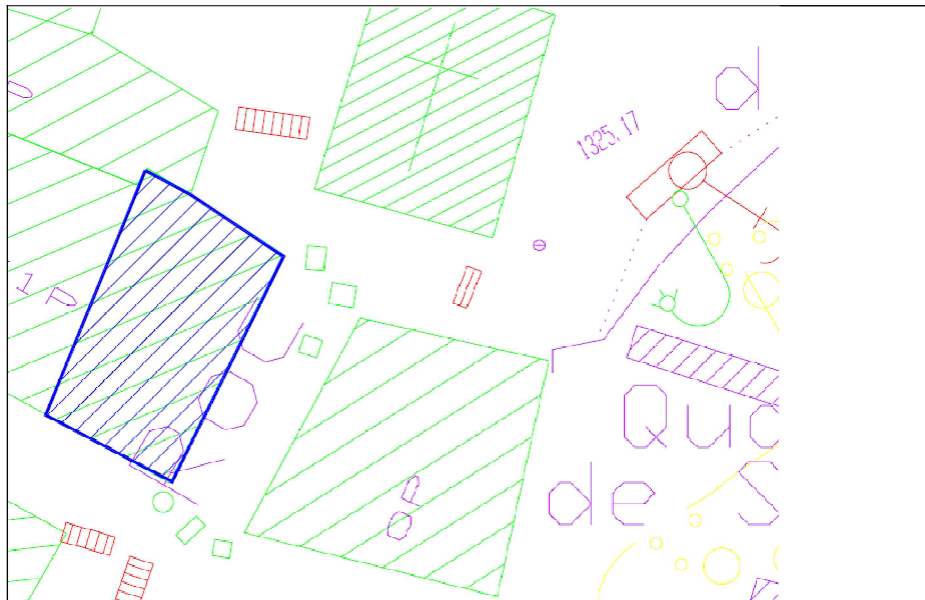
**(7) ACCÉS:**

Fàcil

**(8) IDENTIFICACIÓ FOTOGRÀFICA**



(9) CROQUIS D'EMPLAÇAMENT



(10) ÈPOCA (ÈPOQUES): moderna - contemporània

Segle(s): XVIII-XIX

(11) ESTIL: Arquitectura popular

(12) AUTOR(S):

(13) MATERIALS

Murs: pedra

Coberta: fusta i llosa de pissarra

Revestiment:: pedra vista

Tancaments: fusta i vidre

Elements interiors:

(14) GRAU DE PROTECCIÓ:

El grau de protecció d'un immoble catalogat a l'Inventari Comunal per l'apartat 2 de la disposició final de la Llei 15/2014 i doncs, per qualsevol protecció que el Comú consideri convenient aportar-li.

El grau de protecció i les actuacions permeses queden sotmeses a la consideració del Comú, que haurà d'estudiar cada cas en particular.

**(1) DENOMINACIÓ:**

**CASA MIQUELÓ**

**(2) ALTRES DENOMINACIONS:**

**(3) PARRÒQUIA:**

Ordino

**(4) POBLE:**

Sornàs

**(5) ADREÇA:**

Plaça del Poble, 5

**(6) LOCALITZACIÓ GEOGRÀFICA:**

539585.63 / 29806.54

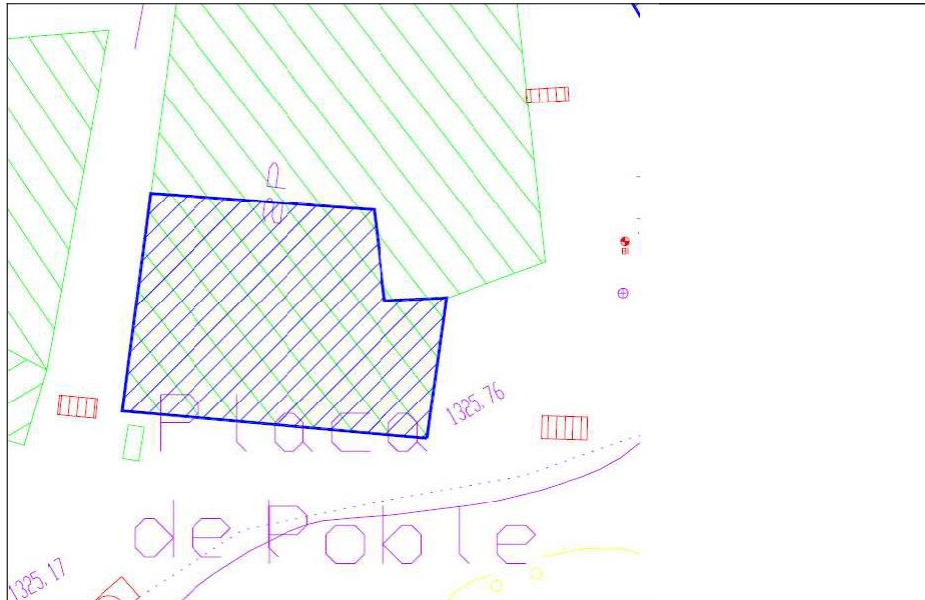
**(7) ACCÉS:**

Fàcil

**(8) IDENTIFICACIÓ FOTOGRÀFICA**



(9) CROQUIS D'EMPLAÇAMENT



- (10) ÈPOCA (ÈPOQUES): moderna - contemporània  
Segle(s): XVIII-XIX
- (11) ESTIL: Arquitectura popular
- (12) AUTOR(S):
- (13) MATERIALS
- Murs: pedra
- Coberta: fusta i llosa de pissarra
- Revestiment:: pedra vista
- Tancaments: fusta, vidre, ferro
- Elements interiors:

(14) GRAU DE PROTECCIÓ:

El grau de protecció d'un immoble catalogat a l'Inventari Comunal per l'apartat 2 de la disposició final de la Llei 15/2014 i doncs, per qualsevol protecció que el Comú consideri convenient aportar-li.

El grau de protecció i les actuacions permeses queden sotmeses a la consideració del Comú, que haurà d'estudiar cada cas en particular.

**(1) DENOMINACIÓ:**

**PALLERÓ DE CASA GARRETA**

**(2) ALTRES DENOMINACIONS:**

**(3) PARRÒQUIA:**

Ordino

**(4) POBLE:**

Sornàs

**(5) ADREÇA:**

Carrer de les Eres, 1

**(6) LOCALITZACIÓ GEOGRÀFICA:**

533573.94 / 29804.33

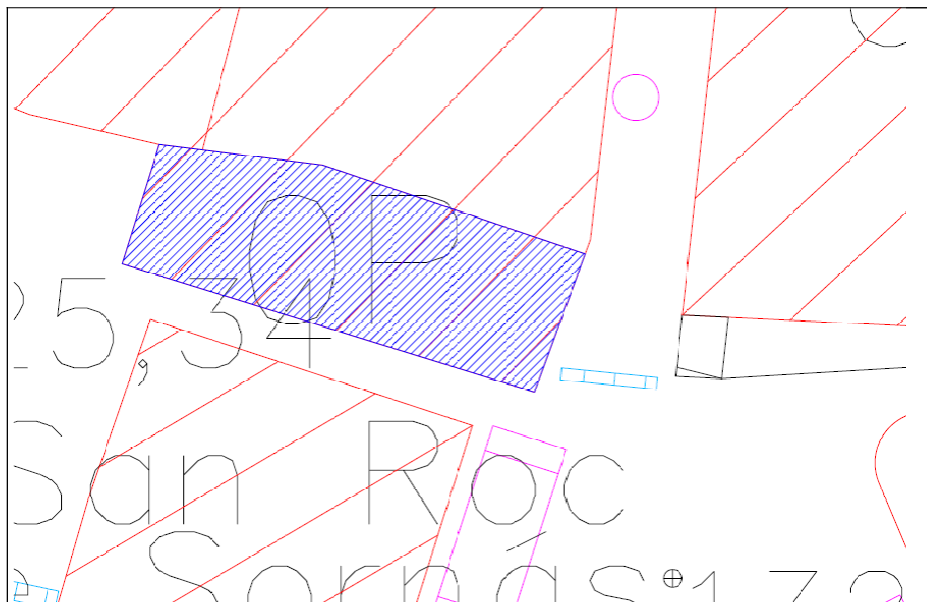
**(7) ACCÉS:**

Fàcil

**(8) IDENTIFICACIÓ FOTOGRÀFICA**



(9) CROQUIS D'EMPLAÇAMENT



(10) ÈPOCA (ÈPOQUES): moderna - contemporània

Segle(s): XVIII-XIX

(11) ESTIL: Arquitectura popular

(12) AUTOR(S):

(13) MATERIALS

Murs: pedra

Coberta: fusta i llosa de pissarra

Revestiment:: pedra vista

Tancaments: fusta

Elements interiors:

(14) GRAU DE PROTECCIÓ:

El grau de protecció d'un immoble catalogat a l'Inventari Comunal per l'apartat 2 de la disposició final de la Llei 15/2014 i doncs, per qualsevol protecció que el Comú consideri convenient aportar-li.

El grau de protecció i les actuacions permeses queden sotmeses a la consideració del Comú, que haurà d'estudiar cada cas en particular.

**(1) DENOMINACIÓ:**

**PALLER DE CASA GARRETA**

**(2) ALTRES DENOMINACIONS:**

**(3) PARRÒQUIA:**

Ordino

**(4) POBLE:**

Sornàs

**(5) ADREÇA:**

Carrer de Sant Roc, 11

**(6) LOCALITZACIÓ GEOGRÀFICA:**

533568.53 / 29813.75

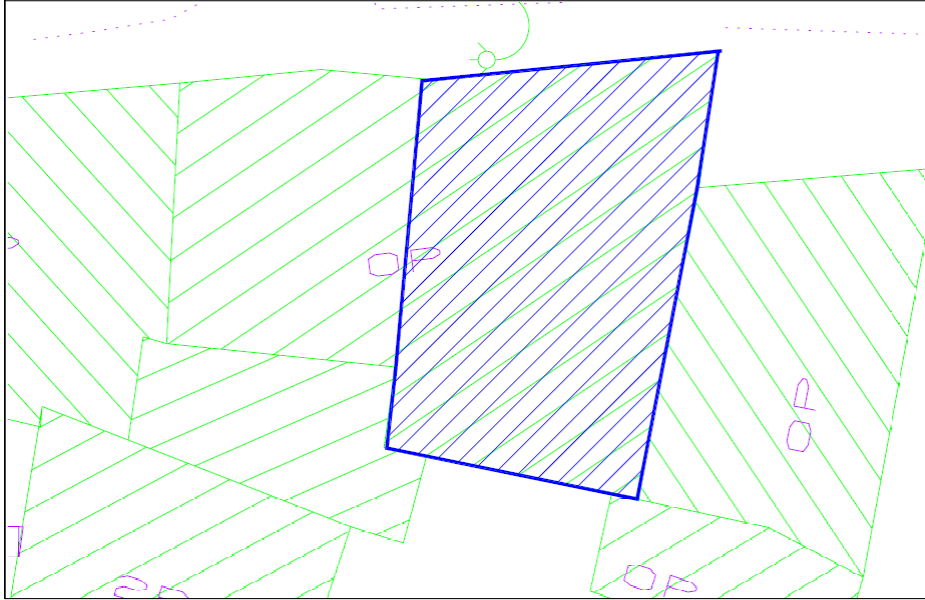
**(7) ACCÉS:**

Fàcil

**(8) IDENTIFICACIÓ FOTOGRÀFICA**



(9) CROQUIS D'EMPLAÇAMENT



- (10) ÈPOCA (ÈPOQUES): moderna - contemporània  
Segle(s): XVIII-XIX
- (11) ESTIL: Arquitectura popular
- (12) AUTOR(S):
- (13) MATERIALS
- Murs: pedra
- Coberta: fusta i llosa de pissarra
- Revestiment:: pedra vista
- Tancaments: fusta
- Elements interiors: fusta

(14) GRAU DE PROTECCIÓ:

El grau de protecció d'un immoble catalogat a l'Inventari Comunal per l'apartat 2 de la disposició final de la Llei 15/2014 i doncs, per qualsevol protecció que el Comú consideri convenient aportar-li.

El grau de protecció i les actuacions permeses queden sotmeses a la consideració del Comú, que haurà d'estudiar cada cas en particular.

**(1) DENOMINACIÓ:**

**ERA DE CASA MARGARIT**

**(2) ALTRES DENOMINACIONS:**

**(3) PARRÒQUIA:**

Ordino

**(4) POBLE:**

Sornàs

**(5) ADREÇA:**

Carrer cal Pei, 4

**(6) LOCALITZACIÓ GEOGRÀFICA:**

533529.66 / 29790.92

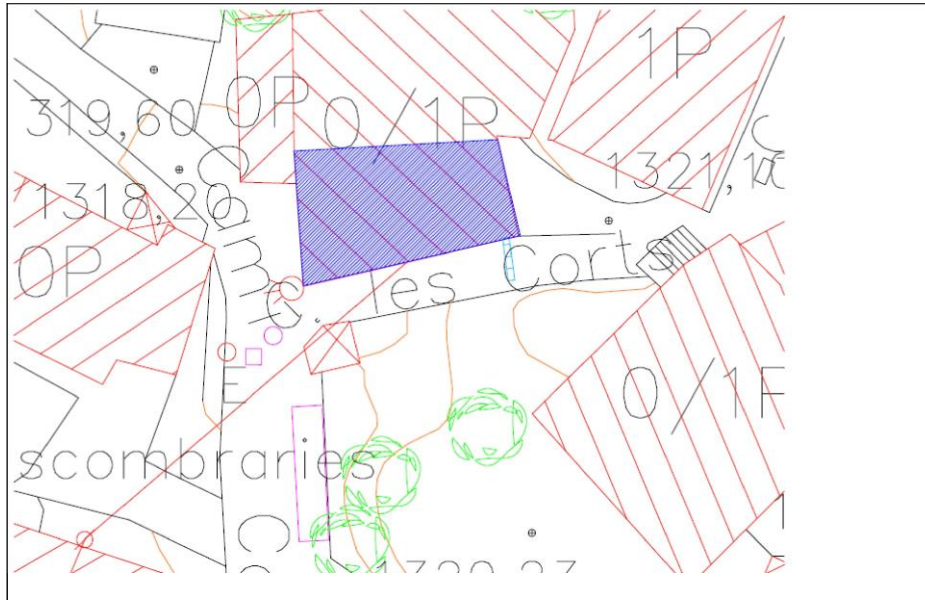
**(7) ACCÉS:**

Fàcil

**(8) IDENTIFICACIÓ FOTOGRÀFICA**



(9) CROQUIS D'EMPLAÇAMENT



- (10) ÈPOCA (ÈPOQUES): moderna - contemporània  
Segle(s): XVIII-XIX
- (11) ESTIL: Arquitectura popular
- (12) AUTOR(S):
- (13) MATERIALS
- Murs: pedra
- Coberta: fusta i llosa de pissarra
- Revestiment:: pedra vista
- Tancaments: fusta
- Elements interiors:

(14) GRAU DE PROTECCIÓ:

El grau de protecció d'un immoble catalogat a l'Inventari Comunal per l'apartat 2 de la disposició final de la Llei 15/2014 i doncs, per qualsevol protecció que el Comú consideri convenient aportar-li.

El grau de protecció i les actuacions permeses queden sotmeses a la consideració del Comú, que haurà d'estudiar cada cas en particular.

(1) DENOMINACIÓ:

**CORT I ERA MUIXÒ**

(2) ALTRES DENOMINACIONS:

(3) PARRÒQUIA:

Ordino

(4) POBLE:

Sornàs

(5) ADREÇA:

Carrer de Cal Muixó, 1

(6) LOCALITZACIÓ GEOGRÀFICA:

533543.94 / 29797.44

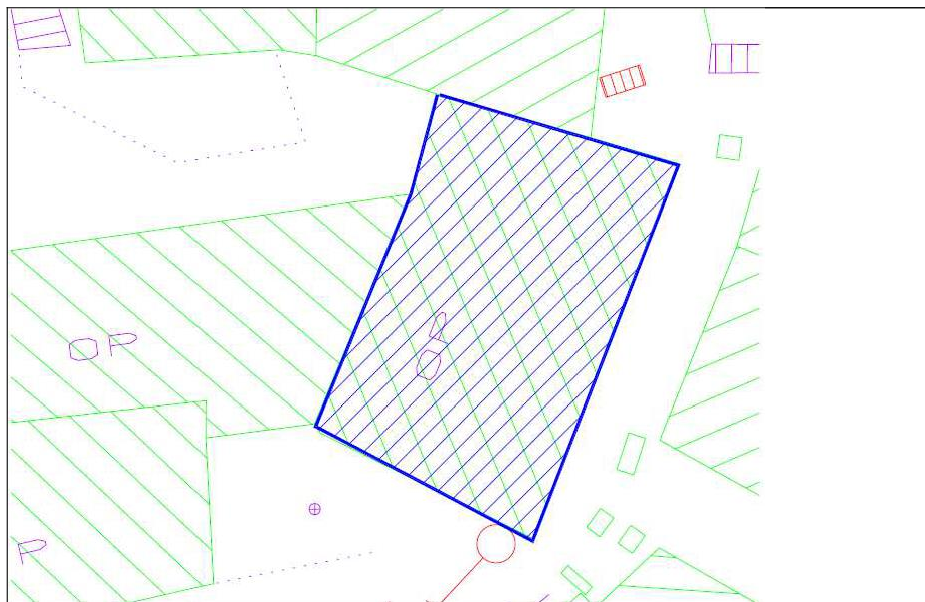
(7) ACCÉS:

Fàcil

(8) IDENTIFICACIÓ FOTOGRÀFICA



(9) CROQUIS D'EMPLAÇAMENT



(10) ÈPOCA (ÈPOQUES): moderna - contemporània

Segle(s): XVIII-XIX

(11) ESTIL: Arquitectura popular

(12) AUTOR(S):

(13) MATERIALS

Murs: pedra

Coberta: fusta i llosa de pissarra

Revestiment:: pedra vista

Tancaments: fusta i vidre

Elements interiors:

(14) GRAU DE PROTECCIÓ:

El grau de protecció d'un immoble catalogat a l'Inventari Comunal per l'apartat 2 de la disposició final de la Llei 15/2014 i doncs, per qualsevol protecció que el Comú consideri convenient aportar-li.

El grau de protecció i les actuacions permeses queden sotmeses a la consideració del Comú, que haurà d'estudiar cada cas en particular.

**(1) DENOMINACIÓ:**

**CASA ESTEVE**

**(2) ALTRES DENOMINACIONS:**

**(3) PARRÒQUIA:**

Ordino

**(4) POBLE:**

Sornàs

**(5) ADREÇA:**

Carrer de Cal Muixó, 3

**(6) LOCALITZACIÓ GEOGRÀFICA:**

533534.68 / 29810.79

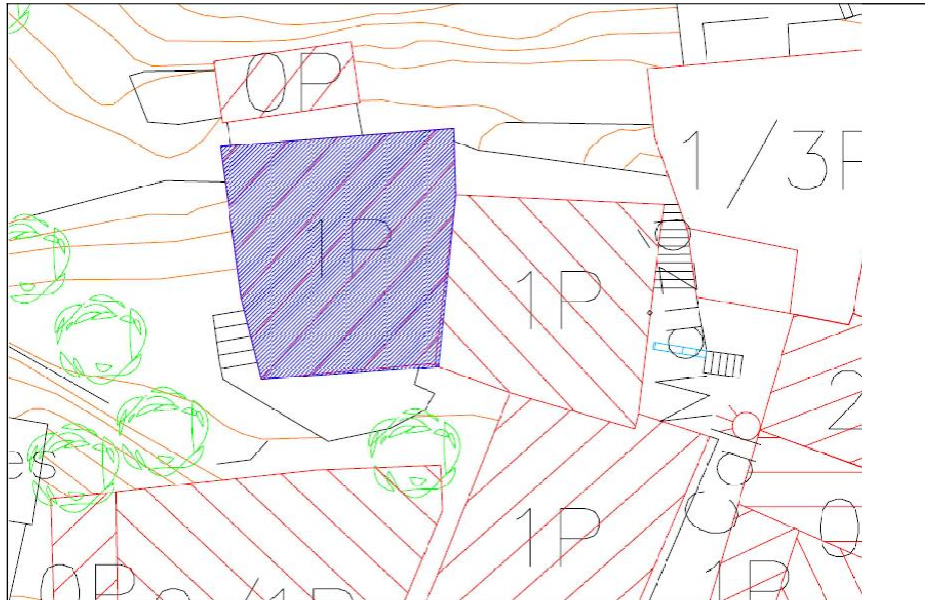
**(7) ACCÉS:**

Fàcil

**(8) IDENTIFICACIÓ FOTOGRÀFICA**



(9) CROQUIS D'EMPLAÇAMENT



- (10) ÈPOCA (ÈPOQUES): contemporània  
Segle(s): XX  
Datació: 1912
- (11) ESTIL: Arquitectura popular
- (12) AUTOR(S):
- (13) MATERIALS
- Murs: pedra  
Coberta: fusta i llosa de pissarra  
Revestiment:: pedra vista  
Tancaments: fusta, vidre, metall  
Elements interiors:

(14) GRAU DE PROTECCIÓ:

El grau de protecció d'un immoble catalogat a l'Inventari Comunal per l'apartat 2 de la disposició final de la Llei 15/2014 i doncs, per qualsevol protecció que el Comú consideri convenient aportar-li.

El grau de protecció i les actuacions permeses queden sotmeses a la consideració del Comú, que haurà d'estudiar cada cas en particular.

**(1) DENOMINACIÓ:**

**CORTS DE CASA BRINGUÉ I CASA MARGARIT**

**(2) ALTRES DENOMINACIONS:**

**(3) PARRÒQUIA:**

Ordino

**(4) POBLE:**

Sornàs

**(5) ADREÇA:**

Carrer del Cal Pei, 4


**(6) LOCALITZACIÓ GEOGRÀFICA:**

533530.57 / 29796.74

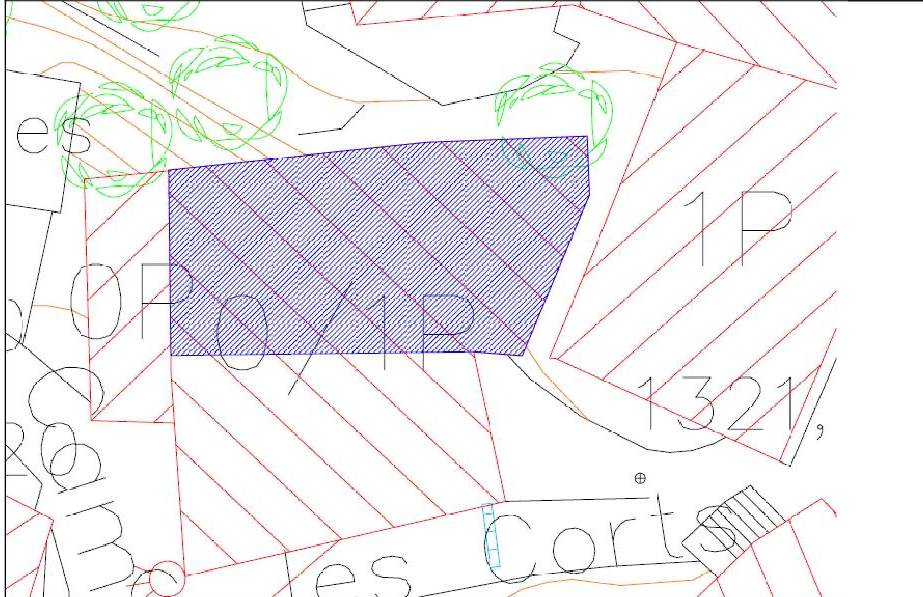
**(7) ACCÉS:**

Fàcil

**(8) IDENTIFICACIÓ FOTOGRÀFICA**



(9) CROQUIS D'EMPLAÇAMENT



- (10) ÈPOCA (ÈPOQUES): moderna - contemporània  
Segle(s): XVIII-XIX
- (11) ESTIL: Arquitectura popular
- (12) AUTOR(S):
- (13) MATERIALS
- Murs: pedra
- Coberta: fusta i llosa de pissarra
- Revestiment:: pedra vista
- Tancaments: fusta
- Elements interiors:

(14) GRAU DE PROTECCIÓ:

El grau de protecció d'un immoble catalogat a l'Inventari Comunal per l'apartat 2 de la disposició final de la Llei 15/2014 i doncs, per qualsevol protecció que el Comú consideri convenient aportar-li.

El grau de protecció i les actuacions permeses queden sotmeses a la consideració del Comú, que haurà d'estudiar cada cas en particular.

**(1) DENOMINACIÓ:**

**ERA DE MIQUELÓ**

**(2) ALTRES DENOMINACIONS:**

**(3) PARRÒQUIA:**

Ordino

**(4) POBLE:**

Sornàs

**(5) ADREÇA:**

Carrer del cap del Roc, 3

**(6) LOCALITZACIÓ GEOGRÀFICA:**

533589.10 / 29817.84

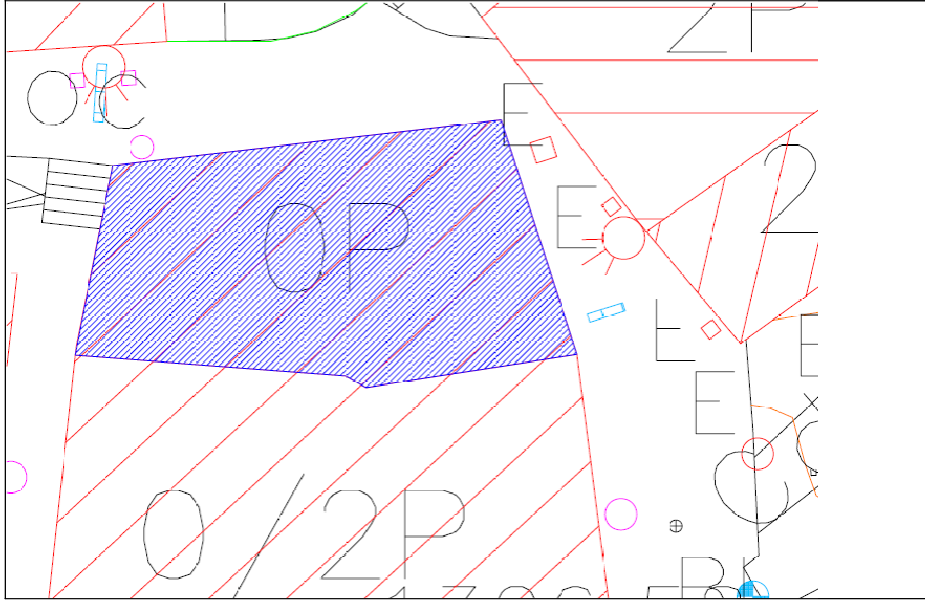
**(7) ACCÉS:**

Fàcil

**(8) IDENTIFICACIÓ FOTOGRÀFICA**



(9) CROQUIS D'EMPLAÇAMENT



- (10) ÈPOCA (ÈPOQUES): moderna - contemporània  
Segle(s): XVIII-XIX
- (11) ESTIL: Arquitectura popular
- (12) AUTOR(S):
- (13) MATERIALS
- Murs: pedra
- Coberta: fusta i llosa de pissarra
- Revestiment:: pedra vista
- Tancaments: fusta
- Elements interiors:

(14) GRAU DE PROTECCIÓ:

El grau de protecció d'un immoble catalogat a l'Inventari Comunal per l'apartat 2 de la disposició final de la Llei 15/2014 i doncs, per qualsevol protecció que el Comú consideri convenient aportar-li.

El grau de protecció i les actuacions permeses queden sotmeses a la consideració del Comú, que haurà d'estudiar cada cas en particular.

(1) DENOMINACIÓ:

**PALLERÓ DE CAL MIQUELÓ I**

(2) ALTRES DENOMINACIONS:

(3) PARRÒQUIA:

Ordino

(4) POBLE:

Sornàs

(5) ADREÇA:

(6) LOCALITZACIÓ GEOGRÀFICA:

533886.86 / 29809.89

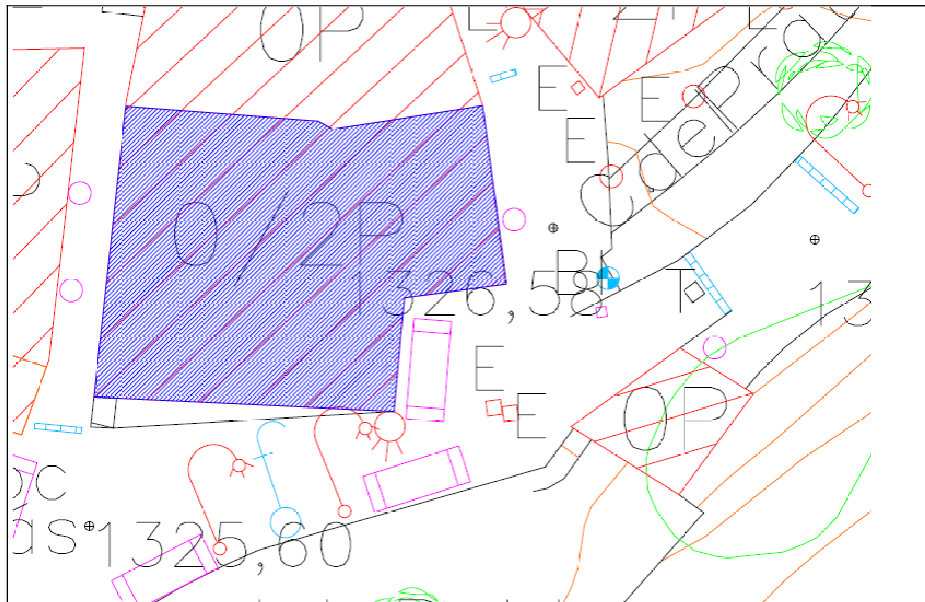
(7) ACCÉS:

Fàcil

(8) IDENTIFICACIÓ FOTOGRÀFICA



(9) CROQUIS D'EMPLAÇAMENT



- (10) ÈPOCA (ÈPOQUES): moderna - contemporània  
Segle(s): XVIII-XIX
- (11) ESTIL: Arquitectura popular
- (12) AUTOR(S):
- (13) MATERIALS
- Murs: pedra
- Coberta: fusta i llosa de pissarra
- Revestiment:: pedra vista
- Tancaments: fusta i vidre
- Elements interiors:

(14) GRAU DE PROTECCIÓ:

El grau de protecció d'un immoble catalogat a l'Inventari Comunal per l'apartat 2 de la disposició final de la Llei 15/2014 i doncs, per qualsevol protecció que el Comú consideri convenient aportar-li.

El grau de protecció i les actuacions permeses queden sotmeses a la consideració del Comú, que haurà d'estudiar cada cas en particular.

(1) DENOMINACIÓ:

PALLERÓ DE CAL MIQUELÓ II

(2) ALTRES DENOMINACIONS:

(3) PARRÒQUIA:

Ordino

(4) POBLE:

Sornàs

(5) ADREÇA:

(6) LOCALITZACIÓ GEOGRÀFICA:

533558.41 / 29798.84

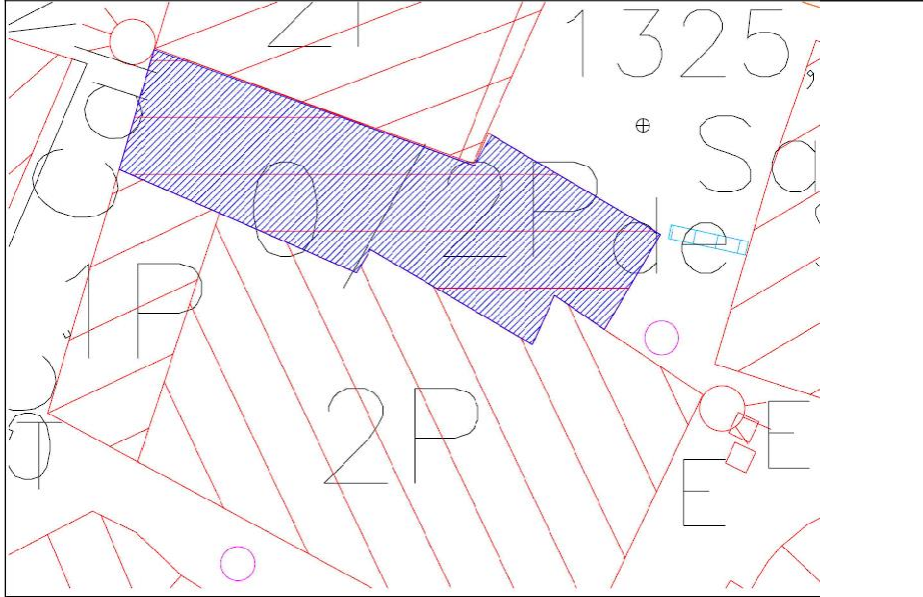
(7) ACCÉS:

Fàcil

(8) IDENTIFICACIÓ FOTOGRÀFICA



(9) CROQUIS D'EMPLAÇAMENT



- (10) ÈPOCA (ÈPOQUES): moderna - contemporània  
Segle(s): XVIII-XIX
- (11) ESTIL: Arquitectura popular
- (12) AUTOR(S):
- (13) MATERIALS
- Murs: pedra
- Coberta: fusta, llosa, vidre
- Revestiment:: pedra vista
- Tancaments: fusta, vidre, ferro
- Elements interiors:

(14) GRAU DE PROTECCIÓ:

El grau de protecció d'un immoble catalogat a l'Inventari Comunal per l'apartat 2 de la disposició final de la Llei 15/2014 i doncs, per qualsevol protecció que el Comú consideri convenient aportar-li.

El grau de protecció i les actuacions permeses queden sotmeses a la consideració del Comú, que haurà d'estudiar cada cas en particular.

**(1) DENOMINACIÓ:**

**GALLINER DE CASA JAUME**

**(2) ALTRES DENOMINACIONS:**

**(3) PARRÒQUIA:**

Ordino

**(4) POBLE:**

Sornàs

**(5) ADREÇA:**

Plaça del Pobles, 3

**(6) LOCALITZACIÓ GEOGRÀFICA:**

533603.47 / 29802.41

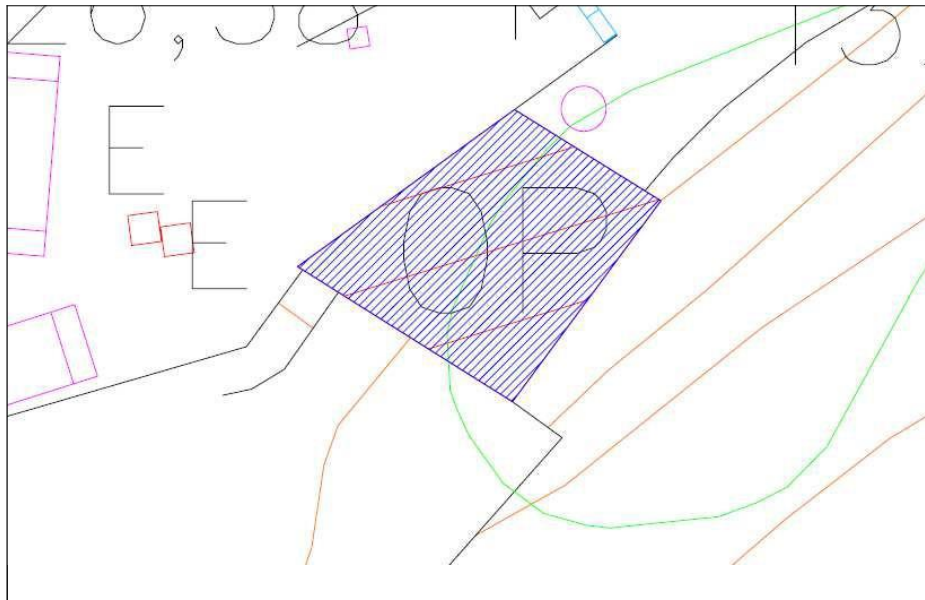
**(7) ACCÉS:**

Fàcil

**(8) IDENTIFICACIÓ FOTOGRÀFICA**



(9) CROQUIS D'EMPLAÇAMENT



- (10) ÈPOCA (ÈPOQUES): contemporània  
Segle(s): XX
- (11) ESTIL: Arquitectura popular
- (12) AUTOR(S):
- (13) MATERIALS
- Murs: pedra
- Coberta: fusta i llosa de pissarra
- Revestiment:: pedra vista
- Tancaments: fusta
- Elements interiors:

(14) GRAU DE PROTECCIÓ:

El grau de protecció d'un immoble catalogat a l'Inventari Comunal per l'apartat 2 de la disposició final de la Llei 15/2014 i doncs, per qualsevol protecció que el Comú consideri convenient aportar-li.

El grau de protecció i les actuacions permeses queden sotmeses a la consideració del Comú, que haurà d'estudiar cada cas en particular.

**(1) DENOMINACIÓ:**

**GALLINER SOBRE SORNÀS**

(2) ALTRES DENOMINACIONS:

(3) PARRÒQUIA:

Ordino

(4) POBLE:

Sornàs

(5) ADREÇA:

Sornàs, s/n

(6) LOCALITZACIÓ GEOGRÀFICA:

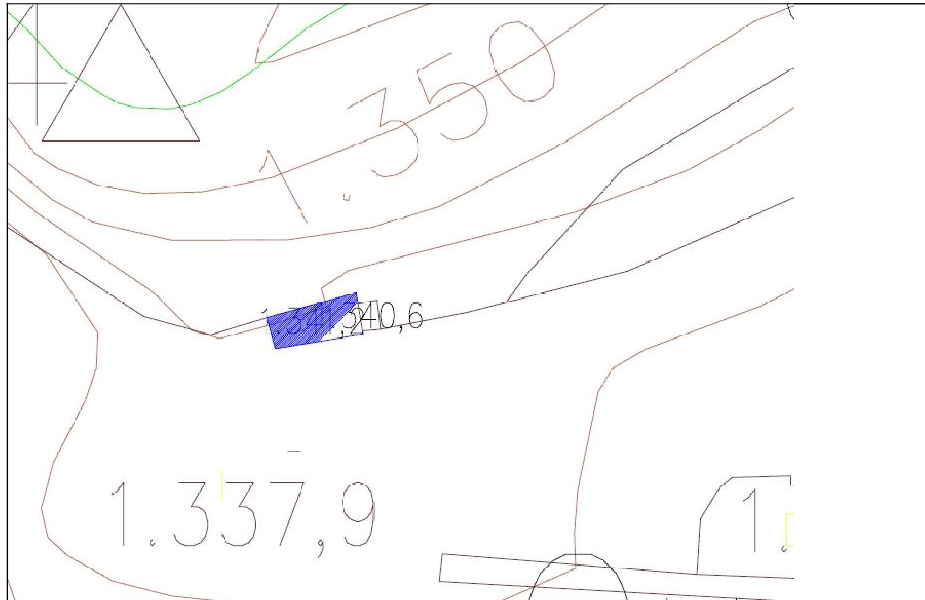
533537 / 29843

(7) ACCÉS:

(8) IDENTIFICACIÓ FOTOGRÀFICA



(9) CROQUIS D'EMPLAÇAMENT



(10) ÈPOCA (ÈPOQUES):

Segle(s):

(11) ESTIL: Arquitectura popular

(12) AUTOR(S):

(13) MATERIALS

Murs: Pedra amb morter de fang

Coberta: fusta i llosa

Revestiment::

Tancaments:

Elements interiors:

(14) GRAU DE PROTECCIÓ:

El grau de protecció d'un immoble catalogat a l'Inventari Comunal per l'apartat 2 de la disposició final de la Llei 15/2014 i doncs, per qualsevol protecció que el Comú consideri convenient aportar-li.

El grau de protecció i les actuacions permeses queden sotmeses a la consideració del Comú, que haurà d'estudiar cada cas en particular.

(1) DENOMINACIÓ:

**BORDA DE CAL MUXÓ**

(2) ALTRES DENOMINACIONS:

(3) PARRÒQUIA:

Ordino

(4) POBLE:

Les Planes de Sornàs

(5)

(6) ADREÇA:


(7) LOCALITZACIÓ GEOGRÀFICA:

533613 / 30342

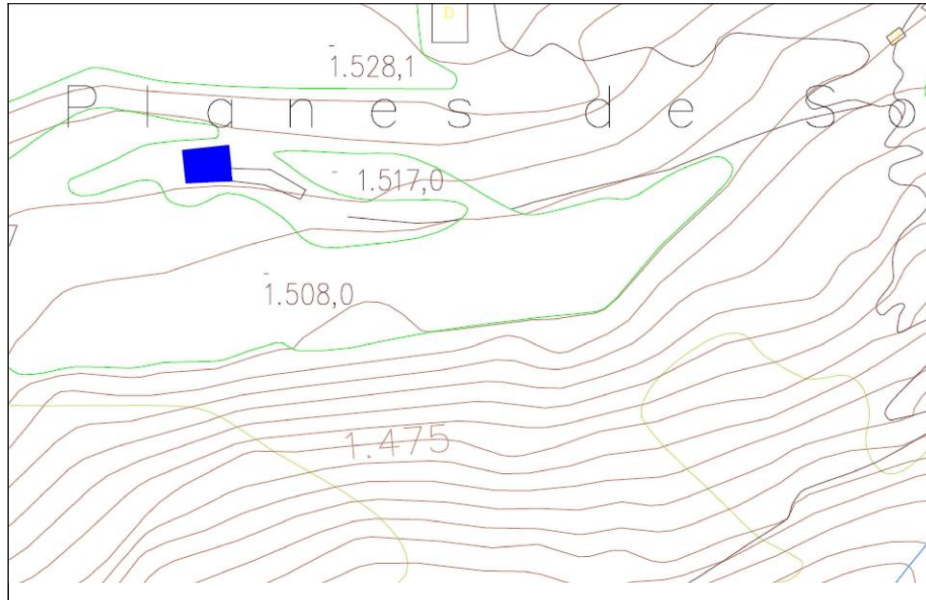
(8) ACCÉS:

Difícil

(9) IDENTIFICACIÓ FOTOGRÀFICA



(10) CROQUIS D'EMPLAÇAMENT



- (11) ÈPOCA (ÈPOQUES): moderna - contemporània  
Segle(s): XVIII-XIX
- (12) ESTIL: Arquitectura popular
- (13) AUTOR(S):
- (14) MATERIALS
- Murs: pedra
- Coberta: fusta i llosa de pissarra
- Revestiment:: pedra vista
- Tancaments: fusta
- Elements interiors:

(15) GRAU DE PROTECCIÓ:

El grau de protecció d'un immoble catalogat a l'Inventari Comunal per l'apartat 2 de la disposició final de la Llei 15/2014 i doncs, per qualsevol protecció que el Comú consideri convenient aportar-li.

El grau de protecció i les actuacions permeses queden sotmeses a la consideració del Comú, que haurà d'estudiar cada cas en particular.

**(1) DENOMINACIÓ:**

**BORDA DE CAL GARRETA**

(2) ALTRES DENOMINACIONS:

(3) PARRÒQUIA:

Ordino

(4) POBLE:

Les Planes de Sornàs

(5) ADREÇA:


(6) LOCALITZACIÓ GEOGRÀFICA:

533672 / 30379

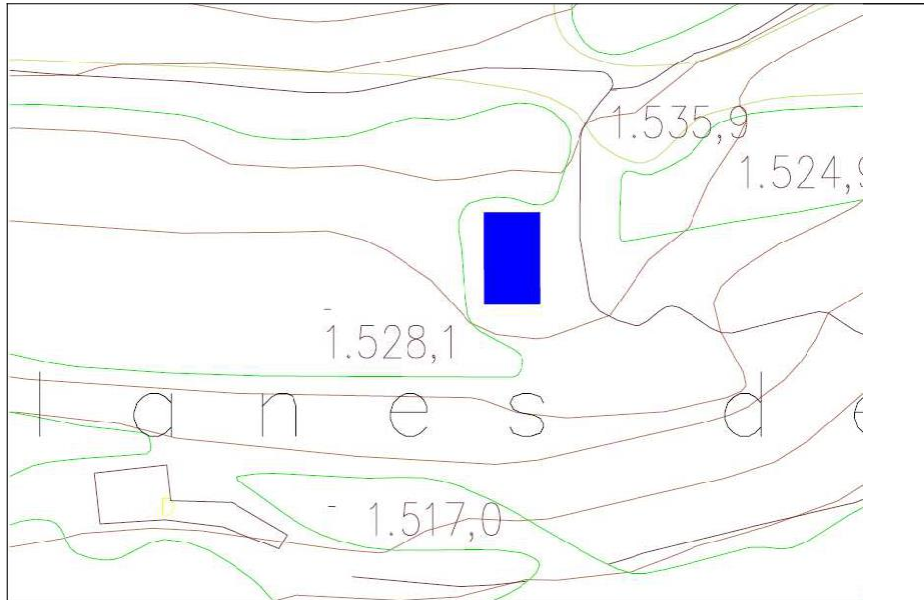
(7) ACCÉS:

Difícil

(8) IDENTIFICACIÓ FOTOGRÀFICA



(9) CROQUIS D'EMPLAÇAMENT



- (10) ÈPOCA (ÈPOQUES): contemporània  
Segle(s): XIX  
Datació: 1889
- (11) ESTIL: Arquitectura popular
- (12) AUTOR(S):
- (13) MATERIALS
- Murs: pedra  
Coberta: fusta i llosa de pissarra  
Revestiment:: pedra vista  
Tancaments: fusta  
Elements interiors:

(14) GRAU DE PROTECCIÓ:

El grau de protecció d'un immoble catalogat a l'Inventari Comunal per l'apartat 2 de la disposició final de la Llei 15/2014 i doncs, per qualsevol protecció que el Comú consideri convenient aportar-li.

El grau de protecció i les actuacions permeses queden sotmeses a la consideració del Comú, que haurà d'estudiar cada cas en particular.

(1) DENOMINACIÓ:

**CASA GRAN**

(2) ALTRES DENOMINACIONS:

(3) PARRÒQUIA:

Ordino

(4) POBLE:

Ansalonga

(5) ADREÇA:

Carrer del Reguer, 5

(6) LOCALITZACIÓ GEOGRÀFICA:

533116.52 / 30212.14

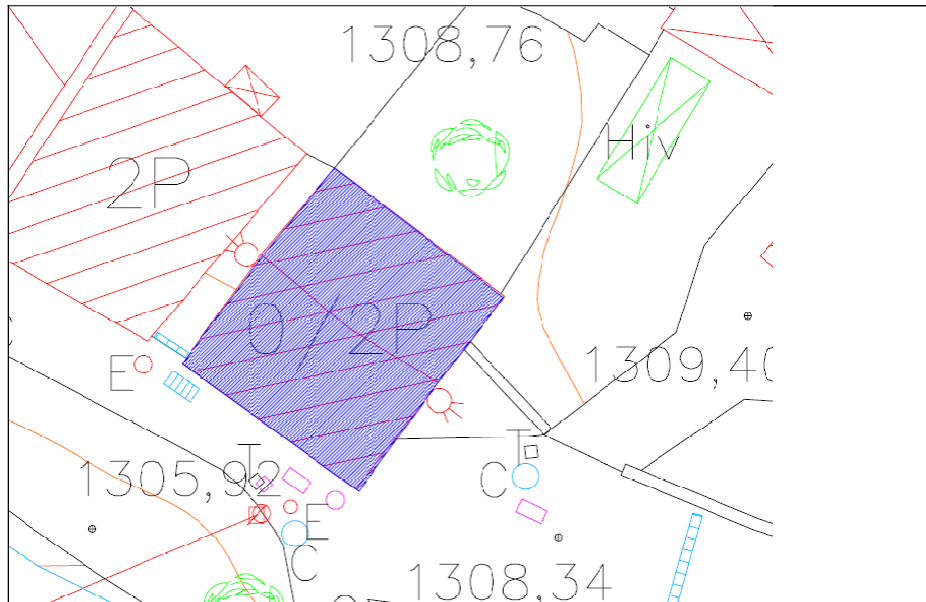
(7) ACCÉS:

Fàcil

(8) IDENTIFICACIÓ FOTOGRÀFICA



(9) CROQUIS D'EMPLAÇAMENT



(10) ÈPOCA (ÈPOQUES): contemporània  
Segle(s): XIX  
Datació: 1826 (pedra façana)

(11) ESTIL: Arquitectura popular

(12) AUTOR(S):

(13) MATERIALS

Murs: pedra  
Coberta: fusta i llosa de pissarra  
Revestiment:: pedra vista i arrebossat de calç  
Tancaments: fusta i vidre  
Elements interiors:

(14) GRAU DE PROTECCIÓ:

El grau de protecció d'un immoble catalogat a l'Inventari Comunal per l'apartat 2 de la disposició final de la Llei 15/2014 i doncs, per qualsevol protecció que el Comú consideri convenient aportar-li.

El grau de protecció i les actuacions permeses queden sotmeses a la consideració del Comú, que haurà d'estudiar cada cas en particular.

**(1) DENOMINACIÓ:**

**CAL GRAN**

(2) ALTRES DENOMINACIONS:

(3) PARRÒQUIA:

Ordino

(4) POBLE:

Ansalonga

(5) ADREÇA:

Camí dels Ribals, s/n

(6) LOCALITZACIÓ GEOGRÀFICA:

533116.52 / 30212.14

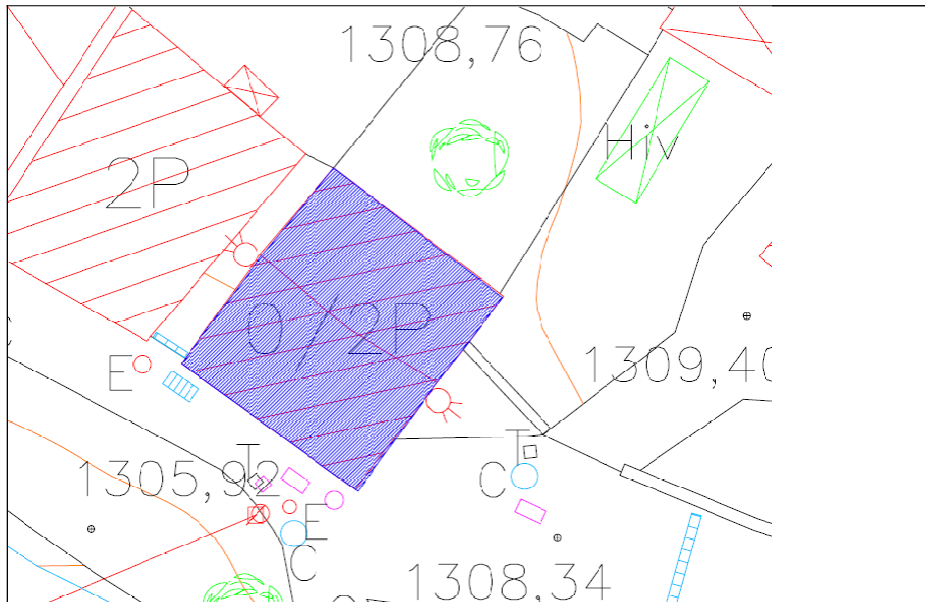
(7) ACCÉS:

Fàcil

(8) IDENTIFICACIÓ FOTOGRÀFICA



(9) CROQUIS D'EMPLAÇAMENT



(10) ÈPOCA (ÈPOQUES): contemporània  
Segle(s): XIX  
Datació: 1826 (pedra façana)

(11) ESTIL: Arquitectura popular

(12) AUTOR(S):

(13) MATERIALS

Murs: pedra  
Coberta: fusta i llosa de pissarra  
Revestiment:: pedra vista i arrebossat de calç  
Tancaments: fusta i vidre  
Elements interiors:

(14) GRAU DE PROTECCIÓ:

El grau de protecció d'un immoble catalogat a l'Inventari Comunal per l'apartat 2 de la disposició final de la Llei 15/2014 i doncs, per qualsevol protecció que el Comú consideri convenient aportar-li.

El grau de protecció i les actuacions permeses queden sotmeses a la consideració del Comú, que haurà d'estudiar cada cas en particular.

(1) DENOMINACIÓ:

**CAL TOR**

(2) ALTRES DENOMINACIONS:

(3) PARRÒQUIA:

Ordino

(4) POBLE:

Ansalonga

(5) ADREÇA:

Carrer del Grau, 2

(6) LOCALITZACIÓ GEOGRÀFICA:

533096.28 / 30227.69

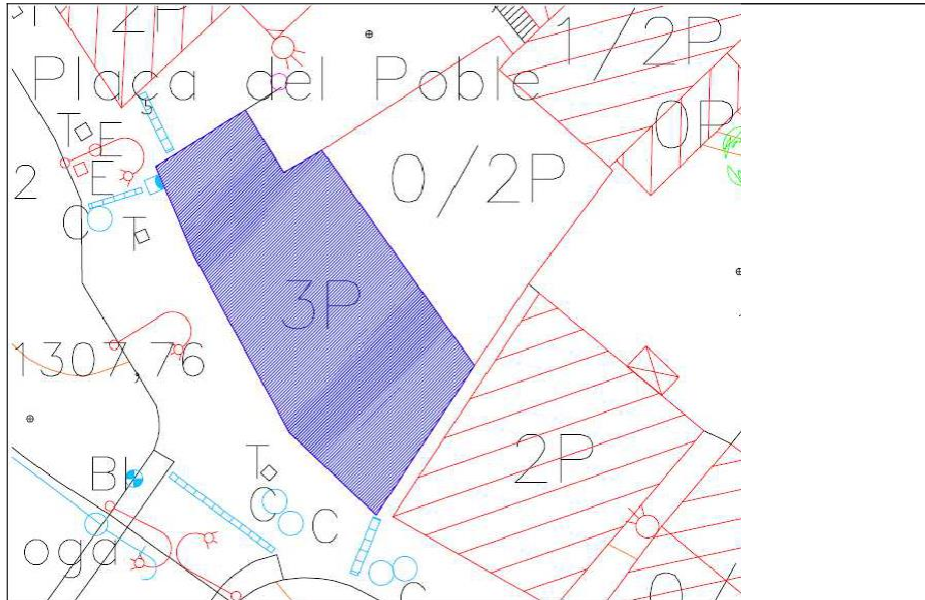
(7) ACCÉS:

Fàcil

(8) IDENTIFICACIÓ FOTOGRÀFICA



(9) CROQUIS D'EMPLAÇAMENT



- (10) ÈPOCA (ÈPOQUES): contemporània  
Segle(s): XIX  
Datació: 1830 (pedra façana)
- (11) ESTIL: Arquitectura popular
- (12) AUTOR(S):
- (13) MATERIALS
- Murs: pedra  
Coberta: fusta i llosa de pissarra  
Revestiment:: pedra vista  
Tancaments: fusta, vidre, ferro  
Elements interiors:

(14) GRAU DE PROTECCIÓ:

El grau de protecció d'un immoble catalogat a l'Inventari Comunal per l'apartat 2 de la disposició final de la Llei 15/2014 i doncs, per qualsevol protecció que el Comú consideri convenient aportar-li.

El grau de protecció i les actuacions permeses queden sotmeses a la consideració del Comú, que haurà d'estudiar cada cas en particular.

(1) DENOMINACIÓ:

**CASA MUIXÓ I**

(2) ALTRES DENOMINACIONS:

(3) PARRÒQUIA:

Ordino

(4) POBLE:

Ansalonga

(5) ADREÇA:

Plaça del Poble, 3

(6) LOCALITZACIÓ GEOGRÀFICA:

533108.82 / 30247.28

(7) ACCÉS:

Fàcil

(8) IDENTIFICACIÓ FOTOGRÀFICA



(9) CROQUIS D'EMPLAÇAMENT



- (10) ÈPOCA (ÈPOQUES): moderna - contemporània  
Segle(s): XVIII-XIX
- (11) ESTIL: Arquitectura popular
- (12) AUTOR(S):
- (13) MATERIALS
- Murs: pedra
- Coberta: fusta i llosa de pissarra
- Revestiment:: pedra vista
- Tancaments: fusta i vidre
- Elements interiors:

(14) GRAU DE PROTECCIÓ:

El grau de protecció d'un immoble catalogat a l'Inventari Comunal per l'apartat 2 de la disposició final de la Llei 15/2014 i doncs, per qualsevol protecció que el Comú consideri convenient aportar-li.

El grau de protecció i les actuacions permeses queden sotmeses a la consideració del Comú, que haurà d'estudiar cada cas en particular.

**(1) DENOMINACIÓ:**

**COBERT DE MUIXÒ**

**(2) ALTRES DENOMINACIONS:**

**(3) PARRÒQUIA:**

Ordino

**(4) POBLE:**

Ansalonga

**(5) ADREÇA:**

Plaça del Poble, 4

**(6) LOCALITZACIÓ GEOGRÀFICA:**

533100.91 / 30254.80

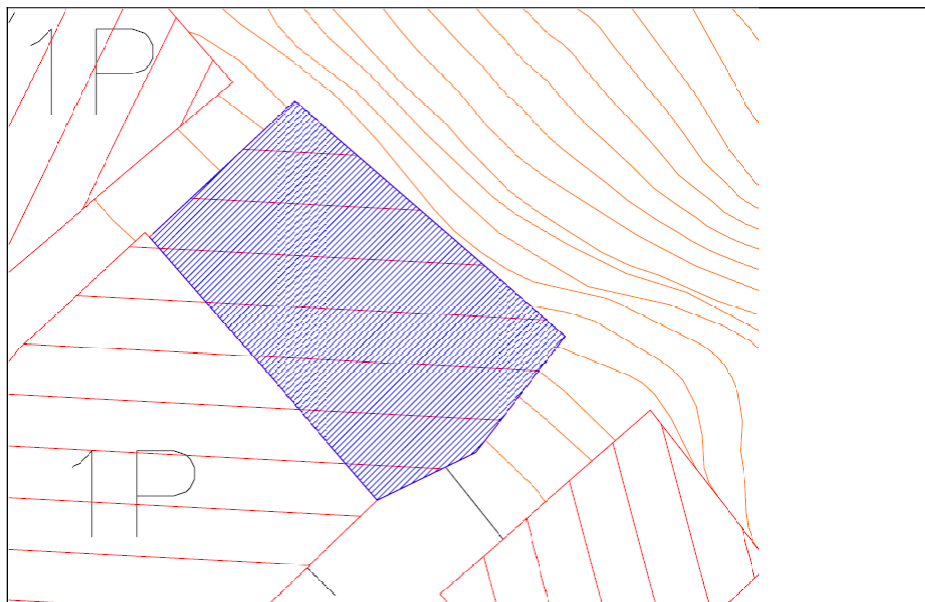
**(7) ACCÉS:**

Fàcil

**(8) IDENTIFICACIÓ FOTOGRÀFICA**



(9) CROQUIS D'EMPLAÇAMENT



(10) ÈPOCA (ÈPOQUES): moderna - contemporània

Segle(s): XVIII-XIX

(11) ESTIL: Arquitectura popular

(12) AUTOR(S):

(13) MATERIALS

Murs: pedra

Coberta: fusta i llosa de pissarra

Revestiment:: pedra vista

Tancaments: fusta

Elements interiors:

(14) GRAU DE PROTECCIÓ:

El grau de protecció d'un immoble catalogat a l'Inventari Comunal per l'apartat 2 de la disposició final de la Llei 15/2014 i doncs, per qualsevol protecció que el Comú consideri convenient aportar-li.

El grau de protecció i les actuacions permeses queden sotmeses a la consideració del Comú, que haurà d'estudiar cada cas en particular.

**(1) DENOMINACIÓ:**

**ERA DE MUIXÒ**

**(2) ALTRES DENOMINACIONS:**

**(3) PARRÒQUIA:**

Ordino

**(4) POBLE:**

Ansalonga

**(5) ADREÇA:**

Plaça del Poble, 5

**(6) LOCALITZACIÓ GEOGRÀFICA:**

533094.86 / 30249.65

**(7) ACCÉS:**

Fàcil

**(8) IDENTIFICACIÓ FOTOGRÀFICA**



(9) CROQUIS D'EMPLAÇAMENT



- (10) ÈPOCA (ÈPOQUES): moderna - contemporània  
Segle(s): XVIII-XIX
- (11) ESTIL: Arquitectura popular
- (12) AUTOR(S):
- (13) MATERIALS
- Murs: pedra
- Coberta: fusta i llosa de pissarra
- Revestiment:: pedra vista
- Tancaments: fusta
- Elements interiors:

(14) GRAU DE PROTECCIÓ:

El grau de protecció d'un immoble catalogat a l'Inventari Comunal per l'apartat 2 de la disposició final de la Llei 15/2014 i doncs, per qualsevol protecció que el Comú consideri convenient aportar-li.

El grau de protecció i les actuacions permeses queden sotmeses a la consideració del Comú, que haurà d'estudiar cada cas en particular.

(1) DENOMINACIÓ:

CASA TONI

(2) ALTRES DENOMINACIONS:

(3) PARRÒQUIA:

Ordino

(4) POBLE:

Ansalonga

(5) ADREÇA:


Plaça del Poble, 6

(6) LOCALITZACIÓ GEOGRÀFICA:

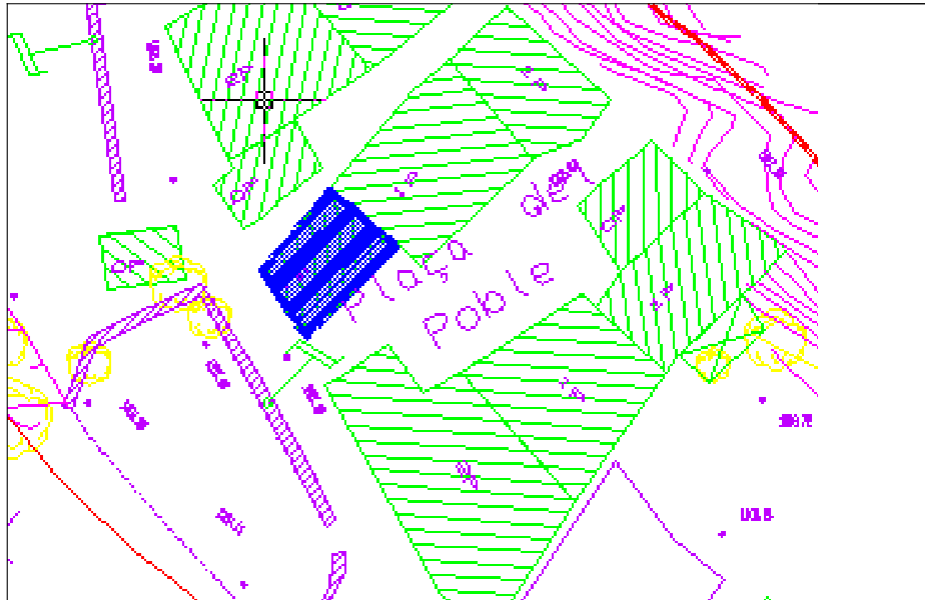
533 / 30

(7) ACCÉS:

(8) IDENTIFICACIÓ FOTOGRÀFICA



(9) CROQUIS D'EMPLAÇAMENT



(10) ÈPOCA (ÈPOQUES):

Segle(s): XIX, XX  
Datació: 1828 (pedra façana)

(11) ESTIL: Arquitectura popular

(12) AUTOR(S):

(13) MATERIALS

Murs:

Coberta:

Revestiment::

Tancaments:

Elements interiors:

(14) GRAU DE PROTECCIÓ:

El grau de protecció d'un immoble catalogat a l'Inventari Comunal per l'apartat 2 de la disposició final de la Llei 15/2014 i doncs, per qualsevol protecció que el Comú consideri convenient aportar-li.

El grau de protecció i les actuacions permeses queden sotmeses a la consideració del Comú, que haurà d'estudiar cada cas en particular.

**(1) DENOMINACIÓ:**

**MOLA D'ANSALONGA**

**(2) ALTRES DENOMINACIONS:**

**(3) PARRÒQUIA:**

Ordino

**(4) POBLE:**

Ansalonga

**(5) ADREÇA:**

Carrer del Grau, 3

**(6) LOCALITZACIÓ GEOGRÀFICA:**

533075.05 / 30243.16

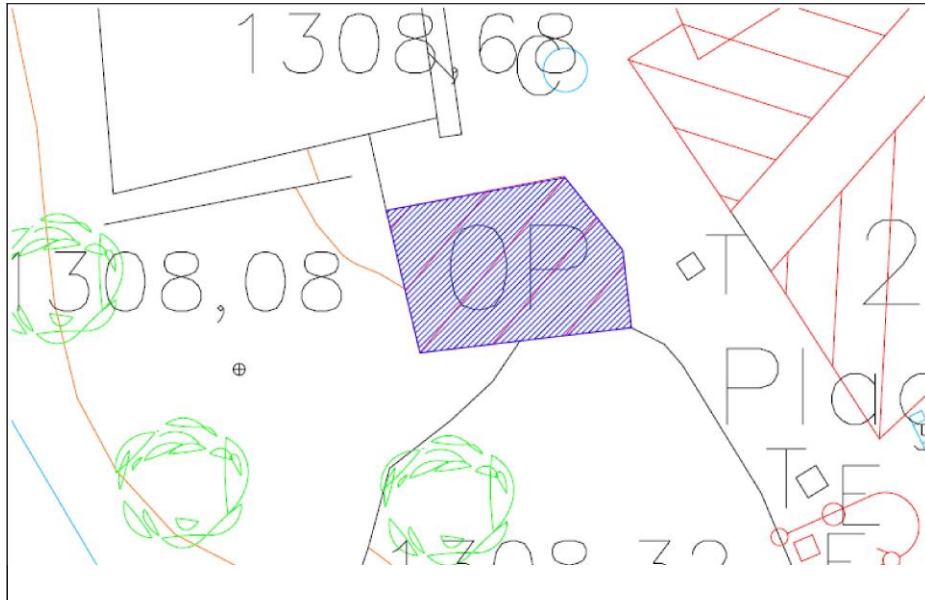
**(7) ACCÉS:**

Fàcil

**(8) IDENTIFICACIÓ FOTOGRÀFICA**



(9) CROQUIS D'EMPLAÇAMENT



- (10) ÈPOCA (ÈPOQUES): moderna - contemporània  
Segle(s): XVIII-XIX
- (11) ESTIL: Arquitectura popular
- (12) AUTOR(S):
- (13) MATERIALS:
- Murs: pedra
- Coberta: fusta i llosa de pissarra
- Revestiment: pedra vista
- Tancaments: fusta
- Elements interiors: pedra i fusta

(14) GRAU DE PROTECCIÓ:

El grau de protecció d'un immoble catalogat a l'Inventari Comunal per l'apartat 2 de la disposició final de la Llei 15/2014 i doncs, per qualsevol protecció que el Comú consideri convenient aportar-li.

El grau de protecció i les actuacions permeses queden sotmeses a la consideració del Comú, que haurà d'estudiar cada cas en particular.

**(1) DENOMINACIÓ:**

**CASA FELISSÓ**

(2) ALTRES DENOMINACIONS:

(3) PARRÒQUIA:

Ordino

(4) POBLE:

Ansalonga

(5) ADREÇA:

Carrer del Grau, 8

(6) LOCALITZACIÓ GEOGRÀFICA:

533081.86 / 30257.70

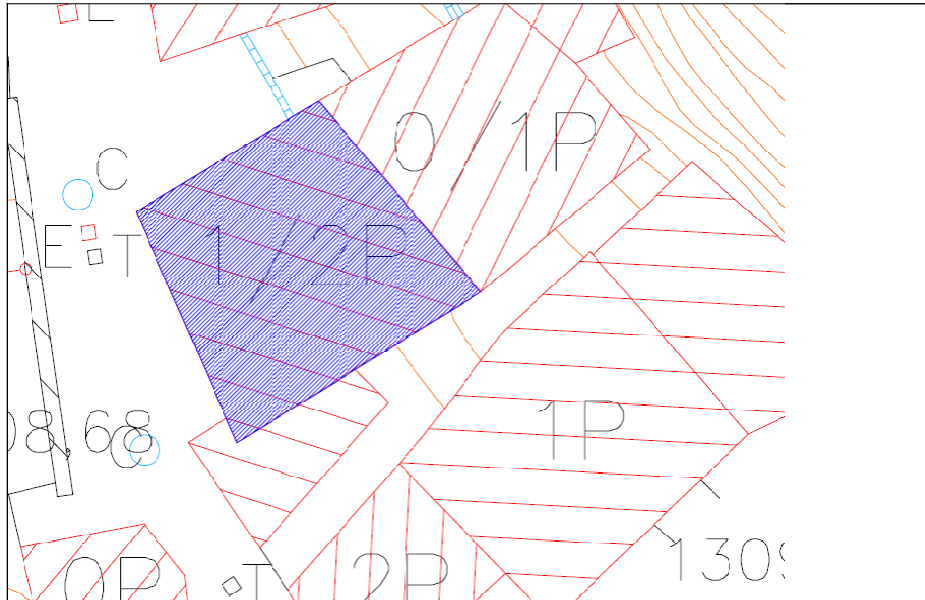
(7) ACCÉS:

Fàcil

(8) IDENTIFICACIÓ FOTOGRÀFICA



(9) CROQUIS D'EMPLAÇAMENT



(10) ÈPOCA (ÈPOQUES): moderna - contemporània

Segle(s): XVIII-XIX

(11) ESTIL: Arquitectura popular

(12) AUTOR(S):

(13) MATERIALS

Murs: pedra

Coberta: fusta i llosa de pissarra

Revestiment:: pedra

Tancaments: fusta, vidre, ferro

Elements interiors:

(14) GRAU DE PROTECCIÓ:

El grau de protecció d'un immoble catalogat a l'Inventari Comunal per l'apartat 2 de la disposició final de la Llei 15/2014 i doncs, per qualsevol protecció que el Comú consideri convenient aportar-li.

El grau de protecció i les actuacions permeses queden sotmeses a la consideració del Comú, que haurà d'estudiar cada cas en particular.

(1) DENOMINACIÓ:

**CASA MUIXÓ II**

(2) ALTRES DENOMINACIONS:

(3) PARRÒQUIA:

Ordino

(4) POBLE:

Ansalonga

(5) ADREÇA:

Plaça del Poble, 3

(6) LOCALITZACIÓ GEOGRÀFICA:

533111.18 / 30241.14

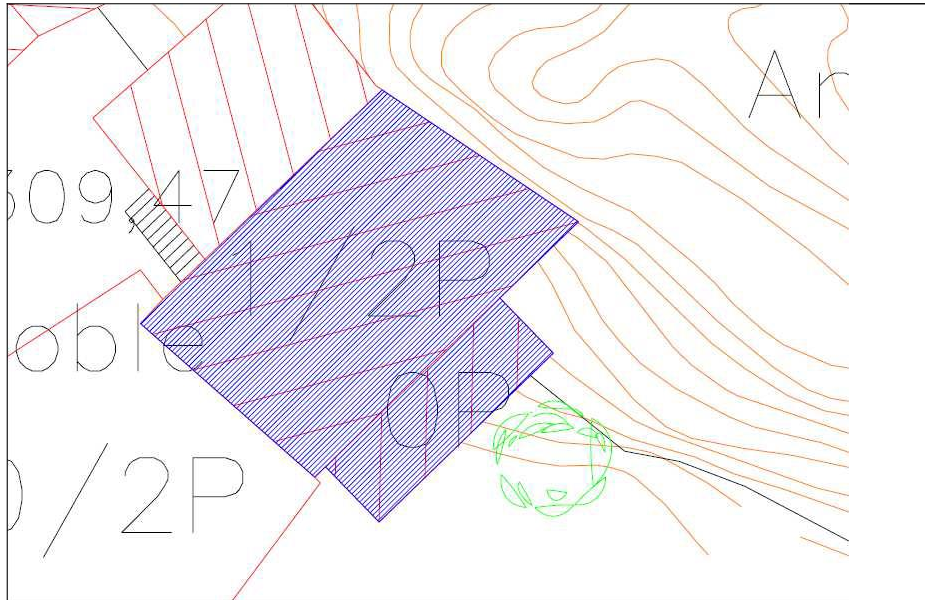
(7) ACCÉS:

Fàcil

(8) IDENTIFICACIÓ FOTOGRÀFICA



(9) CROQUIS D'EMPLAÇAMENT



- (10) ÈPOCA (ÈPOQUES): moderna - contemporània  
Segle(s): XVIII-XIX
- (11) ESTIL: Arquitectura popular
- (12) AUTOR(S):
- (13) MATERIALS
- Murs: pedra
- Coberta: fusta i llosa de pissarra
- Revestiment:: pedra vista
- Tancaments: fusta, ferro, vidre
- Elements interiors:

(14) GRAU DE PROTECCIÓ:

El grau de protecció d'un immoble catalogat a l'Inventari Comunal per l'apartat 2 de la disposició final de la Llei 15/2014 i doncs, per qualsevol protecció que el Comú consideri convenient aportar-li.

El grau de protecció i les actuacions permeses queden sotmeses a la consideració del Comú, que haurà d'estudiar cada cas en particular.

**(1) DENOMINACIÓ:**

**PASTADOR DE CASA FELISSÓ**

**(2) ALTRES DENOMINACIONS:**

**(3) PARRÒQUIA:**

Ordino

**(4) POBLE:**

Ansalonga

**(5) ADREÇA:**

Carrer del Grau, 6

**(6) LOCALITZACIÓ GEOGRÀFICA:**

533082.25 / 30248.90

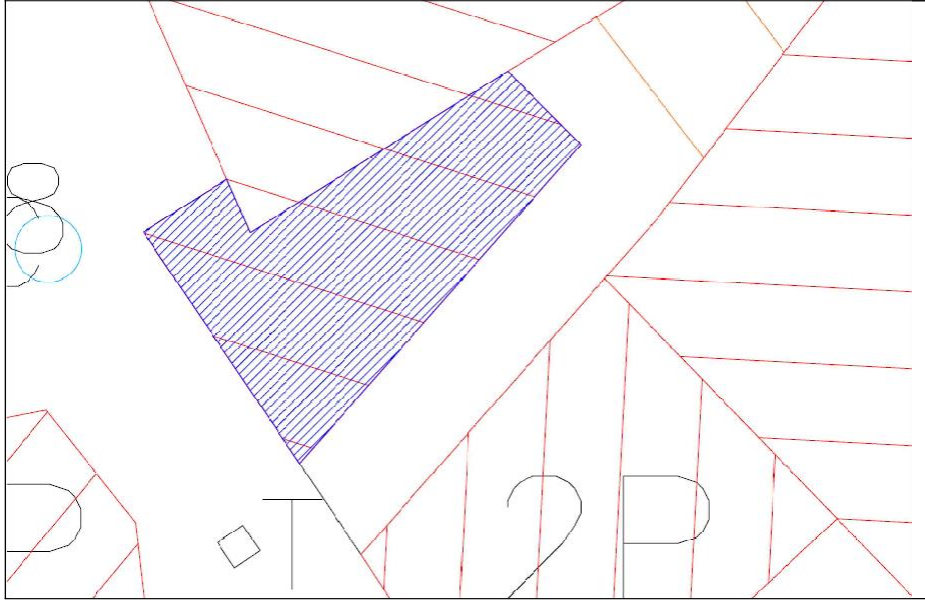
**(7) ACCÉS:**

Fàcil

**(8) IDENTIFICACIÓ FOTOGRÀFICA**



(9) CROQUIS D'EMPLAÇAMENT



- (10) ÈPOCA (ÈPOQUES): moderna - contemporània  
Segle(s): XVIII-XIX
- (11) ESTIL: Arquitectura popular
- (12) AUTOR(S):
- (13) MATERIALS
- Murs: pedra
- Coberta: fusta i llosa de pissarra
- Revestiment:: pedra vista
- Tancaments: fusta
- Elements interiors:

(14) GRAU DE PROTECCIÓ:

El grau de protecció d'un immoble catalogat a l'Inventari Comunal per l'apartat 2 de la disposició final de la Llei 15/2014 i doncs, per qualsevol protecció que el Comú consideri convenient aportar-li.

El grau de protecció i les actuacions permeses queden sotmeses a la consideració del Comú, que haurà d'estudiar cada cas en particular.

**(1) DENOMINACIÓ:**

**MOLA DE GENÉ**

**(2) ALTRES DENOMINACIONS:**

Mola del mas d'en Soler

**(3) PARRÒQUIA:**

Ordino

**(4) POBLE:**

Mas d'en Soler, La Cortinada

**(5) ADREÇA:**

Camí de l'Obaguet

**(6) LOCALITZACIÓ GEOGRÀFICA:**

532782 / 31254

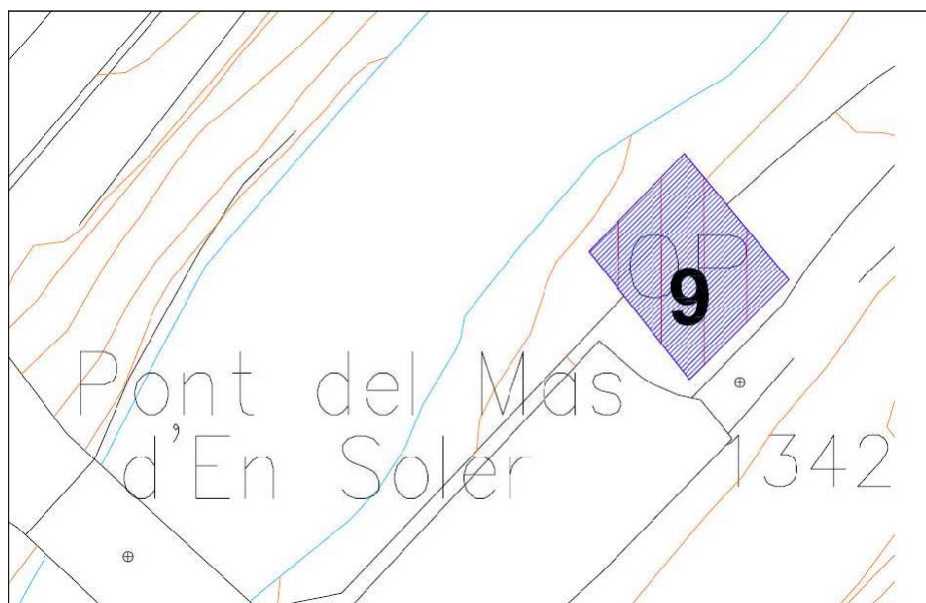
**(7) ACCÉS:**

Fàcil

**(8) IDENTIFICACIÓ FOTOGRÀFICA**



(9) CROQUIS D'EMPLAÇAMENT



(10) ÈPOCA (ÈPOQUES):	moderna - contemporània
Segle(s):	XVIII-XIX
(11) ESTIL:	Arquitectura popular
(12) AUTOR(S):	
(13) MATERIALS	
Murs:	pedra i morter de fang
Coberta:	fusta i llosa de pissarra
Revestiment::	pedra vista
Tancaments:	fusta
Elements interiors:	fusta i pedra

(14) GRAU DE PROTECCIÓ:

El grau de protecció d'un immoble catalogat a l'Inventari Comunal per l'apartat 2 de la disposició final de la Llei 15/2014 i doncs, per qualsevol protecció que el Comú consideri convenient aportar-li.

El grau de protecció i les actuacions permeses queden sotmeses a la consideració del Comú, que haurà d'estudiar cada cas en particular.

(1) DENOMINACIÓ: CASA MASOVER, CORRAL I HORT DOLENT I

(2) ALTRES DENOMINACIONS: Borda i casa dels masovers de casa Ros

(3) PARRÒQUIA: Ordino

(4) POBLE: La Cortinada

(5) ADREÇA: Carrer del Solà, 5

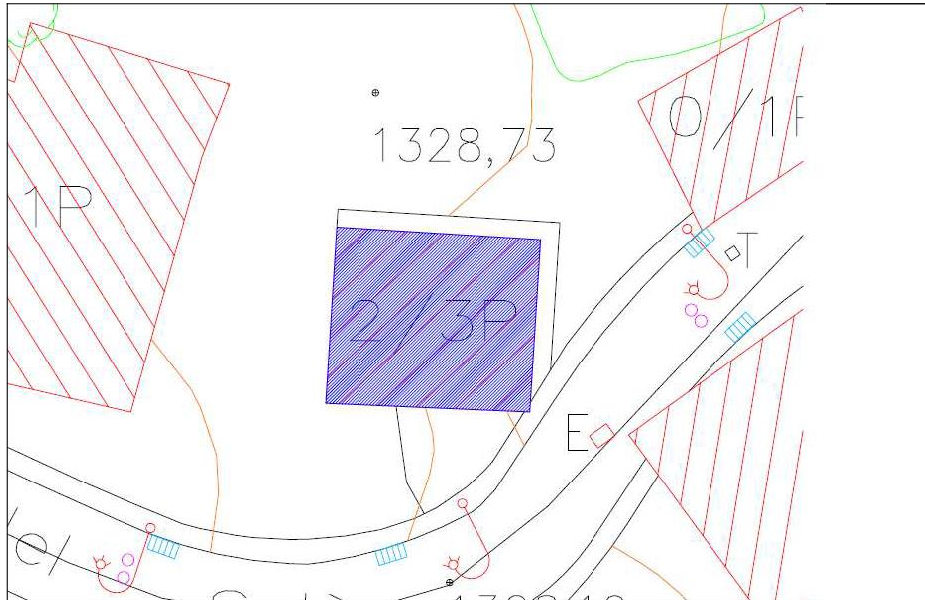
(6) LOCALITZACIÓ GEOGRÀFICA: 532906 / 30839

(7) ACCÉS: Fàcil

(8) IDENTIFICACIÓ FOTOGRÀFICA



(9) CROQUIS D'EMPLAÇAMENT



- (10) ÈPOCA (ÈPOQUES): contemporània  
Segle(s): XX  
Datació: 1935
- (11) ESTIL: Arquitectura popular
- (12) AUTOR(S):
- (13) MATERIALS
- Murs: pedra  
Coberta: fusta i llosa de pissarra  
Revestiment:: pedra vista (abans arrebossat)  
Tancaments: fusta i vidre  
Elements interiors:

(14) GRAU DE PROTECCIÓ:

El grau de protecció d'un immoble catalogat a l'Inventari Comunal per l'apartat 2 de la disposició final de la Llei 15/2014 i doncs, per qualsevol protecció que el Comú consideri convenient aportar-li.

El grau de protecció i les actuacions permeses queden sotmeses a la consideració del Comú, que haurà d'estudiar cada cas en particular.

(1) DENOMINACIÓ:

**CORT I ERA DE CASA SUCARÀ**

(2) ALTRES DENOMINACIONS:

(3) PARRÒQUIA:

Ordino

(4) POBLE:

La Cortinada

(5) ADREÇA:

Carrer del Solá, 3

(6) LOCALITZACIÓ GEOGRÀFICA:

532875 / 30842

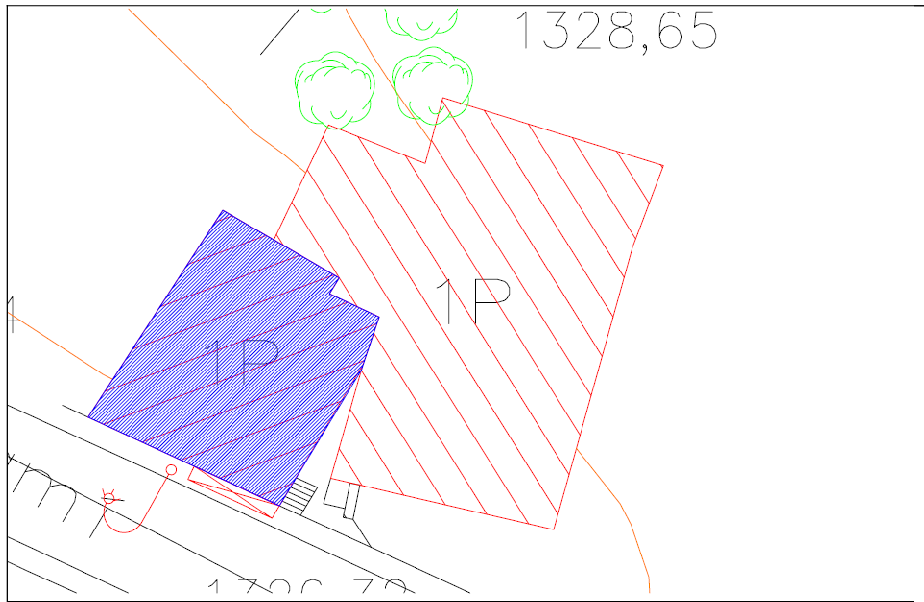
(7) ACCÉS:

Fàcil

(8) IDENTIFICACIÓ FOTOGRÀFICA



(9) CROQUIS D'EMPLAÇAMENT



- (10) ÈPOCA (ÈPOQUES): moderna - contemporània  
Segle(s): XVIII-XIX
- (11) ESTIL: Arquitectura popular
- (12) AUTOR(S):
- (13) MATERIALS
- Murs: pedra
- Coberta: fusta i llosa de pissarra
- Revestiment:: pedra vista
- Tancaments: fusta
- Elements interiors:

(14) GRAU DE PROTECCIÓ:

El grau de protecció d'un immoble catalogat a l'Inventari Comunal per l'apartat 2 de la disposició final de la Llei 15/2014 i doncs, per qualsevol protecció que el Comú consideri convenient aportar-li.

El grau de protecció i les actuacions permeses queden sotmeses a la consideració del Comú, que haurà d'estudiar cada cas en particular.

**(1) DENOMINACIÓ:**

**CASA RUFÓ**

(2) ALTRES DENOMINACIONS:

(3) PARRÒQUIA:

Ordino

(4) POBLE:

La Cortinada

(5) ADREÇA:

Camí Vell, 27

(6) LOCALITZACIÓ GEOGRÀFICA:

532852 / 30887

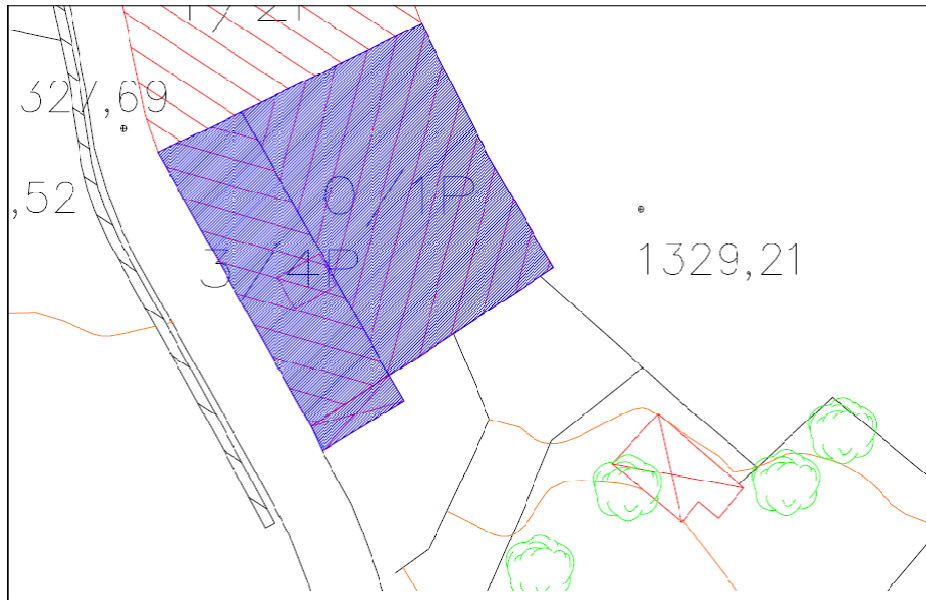
(7) ACCÉS:

Fàcil

(8) IDENTIFICACIÓ FOTOGRÀFICA



(9) CROQUIS D'EMPLAÇAMENT



- (10) ÈPOCA (ÈPOQUES): contemporània  
Segle(s): XIX  
Datació: 1871
- (11) ESTIL: Arquitectura popular
- (12) AUTOR(S):
- (13) MATERIALS
- Murs: pedra  
Coberta: fusta i llosa de pissarra  
Revestiment:: arrebossat  
Tancaments: fusta i vidre  
Elements interiors: fusta i obra

(14) GRAU DE PROTECCIÓ:

El grau de protecció d'un immoble catalogat a l'Inventari Comunal per l'apartat 2 de la disposició final de la Llei 15/2014 i doncs, per qualsevol protecció que el Comú consideri convenient aportar-li.

El grau de protecció i les actuacions permeses queden sotmeses a la consideració del Comú, que haurà d'estudiar cada cas en particular.

**(1) DENOMINACIÓ:**

**CAL RAMONET**

(2) ALTRES DENOMINACIONS:

(3) PARRÒQUIA:

Ordino

(4) POBLE:

La Cortinada

(5) ADREÇA:

Camí Vell, 25

(6) LOCALITZACIÓ GEOGRÀFICA:

532846 / 30902

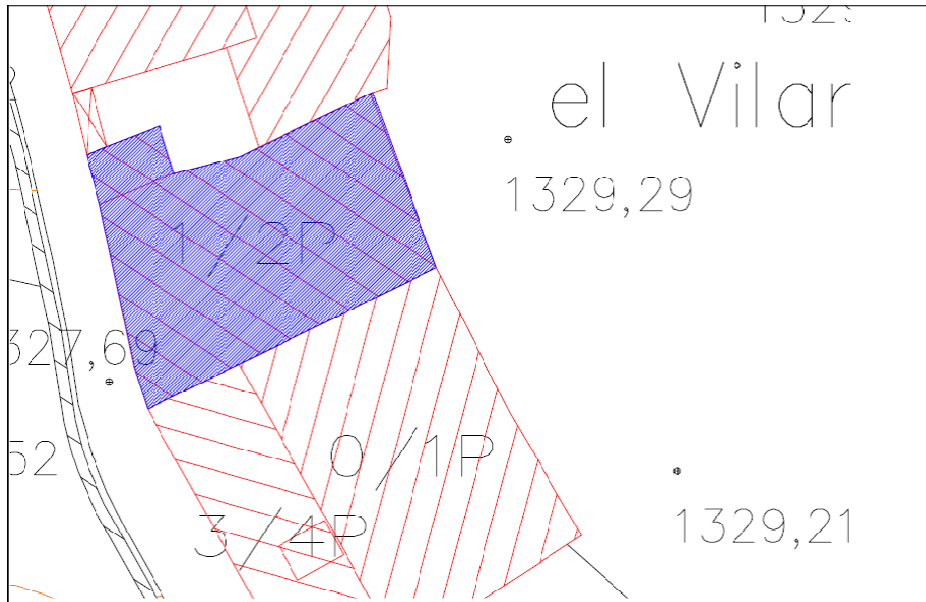
(7) ACCÉS:

Fàcil

(8) IDENTIFICACIÓ FOTOGRÀFICA



(9) CROQUIS D'EMPLAÇAMENT



- (10) ÈPOCA (ÈPOQUES): contemporània  
Segle(s): XIX
- (11) ESTIL: Arquitectura popular
- (12) AUTOR(S):
- (13) MATERIALS
- Murs: pedra
- Coberta: fusta i llosa de pissarra
- Revestiment:: pedra vista
- Tancaments: fusta
- Elements interiors: fusta

(14) GRAU DE PROTECCIÓ:

El grau de protecció d'un immoble catalogat a l'Inventari Comunal per l'apartat 2 de la disposició final de la Llei 15/2014 i doncs, per qualsevol protecció que el Comú consideri convenient aportar-li.

El grau de protecció i les actuacions permeses queden sotmeses a la consideració del Comú, que haurà d'estudiar cada cas en particular.

(1) DENOMINACIÓ: **CASA QUIM DE GALUTXA**

(2) ALTRES DENOMINACIONS:

(3) PARRÒQUIA: Ordino

(4) POBLE: La Cortinada

(5) ADREÇA: Camí Vell, 21

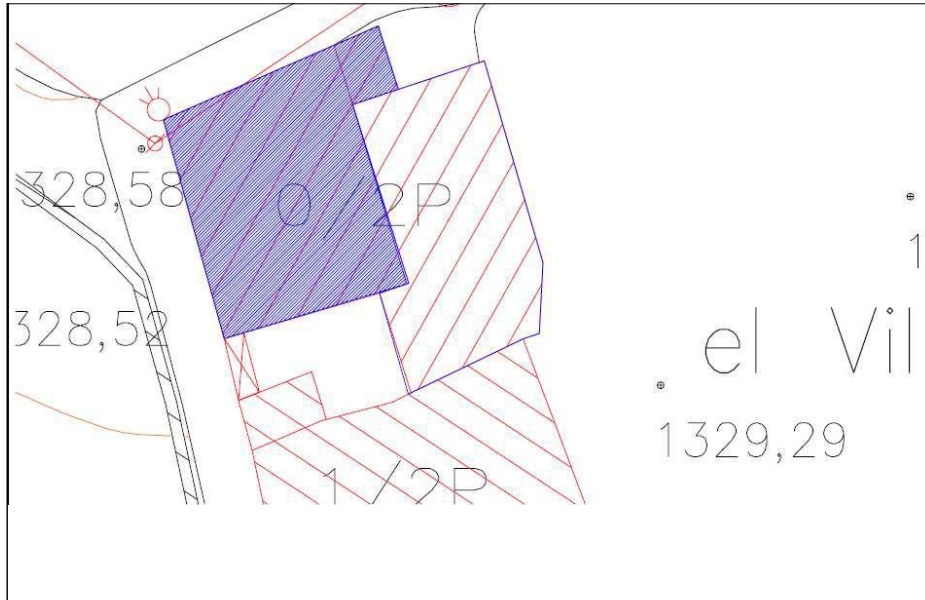
(6) LOCALITZACIÓ GEOGRÀFICA: 532842 / 30918

(7) ACCÉS: Fàcil

(8) IDENTIFICACIÓ FOTOGRÀFICA



(9) CROQUIS D'EMPLAÇAMENT



- |                       |                           |
|-----------------------|---------------------------|
| (10) ÈPOCA (ÈPOQUES): | contemporània             |
| Segle(s):             | XX                        |
| Datació:              | 1904                      |
| (11) ESTIL:           | Arquitectura popular      |
| (12) AUTOR(S):        |                           |
| (13) MATERIALS        |                           |
| Murs:                 | pedra                     |
| Coberta:              | fusta i llosa de pissarra |
| Revestiment::         | arrebossat i pintat       |
| Tancaments:           | fusta i vidre             |
| Elements interiors:   |                           |

(14) GRAU DE PROTECCIÓ:

El grau de protecció d'un immoble catalogat a l'Inventari Comunal per l'apartat 2 de la disposició final de la Llei 15/2014 i doncs, per qualsevol protecció que el Comú consideri convenient aportar-li.

El grau de protecció i les actuacions permeses queden sotmeses a la consideració del Comú, que haurà d'estudiar cada cas en particular.

(1) DENOMINACIÓ:

**ERA D'ESCOTÉ**

(2) ALTRES DENOMINACIONS:

(3) PARRÒQUIA:

Ordino

(4) POBLE:

La Cortinada

(5) ADREÇA:

Carrer d'Escoté, 3

(6) LOCALITZACIÓ GEOGRÀFICA:

532865 / 30249

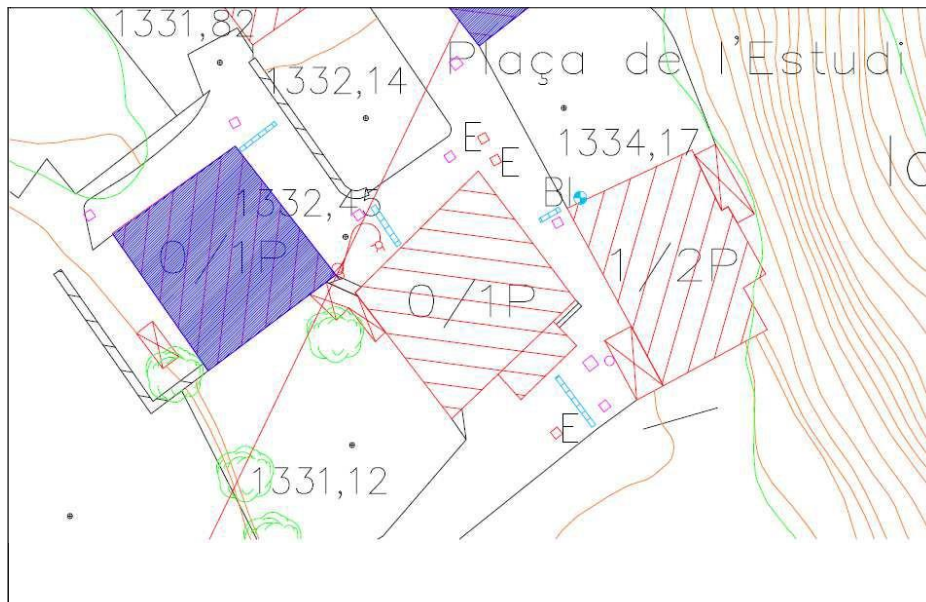
(7) ACCÉS:

Fàcil

(8) IDENTIFICACIÓ FOTOGRÀFICA



(9) CROQUIS D'EMPLAÇAMENT



(10) ÈPOCA (ÈPOQUES): moderna - contemporània

Segle(s): XVIII-XIX

(11) ESTIL: Arquitectura popular

(12) AUTOR(S):

(13) MATERIALS

Murs: pedra

Coberta: fusta i llosa de pissarra

Revestiment:: pedra vista

Tancaments: fusta

Elements interiors:

(14) GRAU DE PROTECCIÓ:

El grau de protecció d'un immoble catalogat a l'Inventari Comunal per l'apartat 2 de la disposició final de la Llei 15/2014 i doncs, per qualsevol protecció que el Comú consideri convenient aportar-li.

El grau de protecció i les actuacions permeses queden sotmeses a la consideració del Comú, que haurà d'estudiar cada cas en particular.

**(1) DENOMINACIÓ:**

**CASA GALOTXA**

**(2) ALTRES DENOMINACIONS:**

**(3) PARRÒQUIA:**

Ordino

**(4) POBLE:**

La Cortinada

**(5) ADREÇA:**

Camí Vell, 5

**(6) LOCALITZACIÓ GEOGRÀFICA:**

532877 / 31004

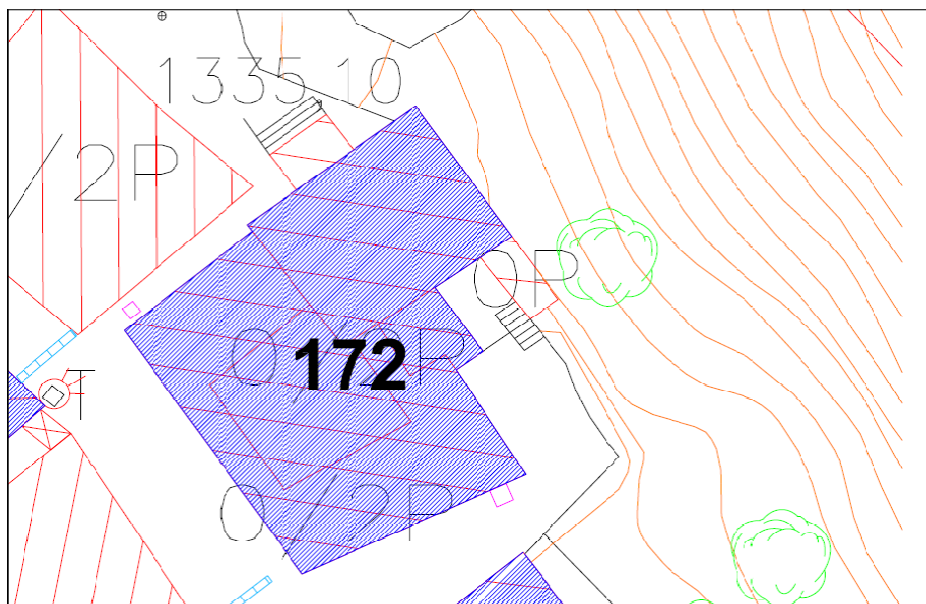
**(7) ACCÉS:**

Fàcil

**(8) IDENTIFICACIÓ FOTOGRÀFICA**



(9) CROQUIS D'EMPLAÇAMENT



(10) ÈPOCA (ÈPOQUES): moderna - contemporània

Segle(s): XVIII-XIX

(11) ESTIL: Arquitectura popular

(12) AUTOR(S):

(13) MATERIALS

Murs: pedra i fang

Coberta: fusta i llosa de pissarra

Revestiment:: pedra vista

Tancaments: Fusta i vidre

Elements interiors:

(14) GRAU DE PROTECCIÓ:

El grau de protecció d'un immoble catalogat a l'Inventari Comunal per l'apartat 2 de la disposició final de la Llei 15/2014 i doncs, per qualsevol protecció que el Comú consideri convenient aportar-li.

El grau de protecció i les actuacions permeses queden sotmeses a la consideració del Comú, que haurà d'estudiar cada cas en particular.

(1) DENOMINACIÓ:

CASA VELLA DEL QUART

(2) ALTRES DENOMINACIONS:

(3) PARRÒQUIA:

Ordino

(4) POBLE:

La Cortinada

(5) ADREÇA:

Avinguda dea Sant Martí, 17

(6) LOCALITZACIÓ GEOGRÀFICA:

532825 / 31026

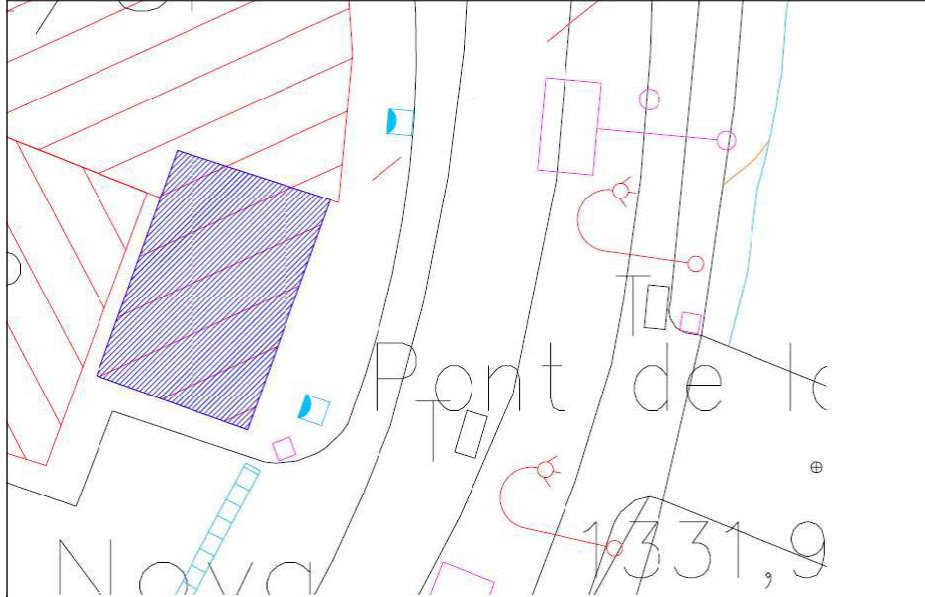
(7) ACCÉS:

Fàcil

(8) IDENTIFICACIÓ FOTOGRÀFICA



(9) CROQUIS D'EMPLAÇAMENT



- (10) ÈPOCA (ÈPOQUES): moderna - contemporània  
Segle(s): XVIII-XX
- (11) ESTIL: Arquitectura popular
- (12) AUTOR(S):
- (13) MATERIALS
- Murs: pedra
- Coberta: fusta i llosa de pissarra
- Revestiment:: pedra vista (abans arrebossat)
- Tancaments: fusta i vidre
- Elements interiors:

(14) GRAU DE PROTECCIÓ:

El grau de protecció d'un immoble catalogat a l'Inventari Comunal per l'apartat 2 de la disposició final de la Llei 15/2014 i doncs, per qualsevol protecció que el Comú consideri convenient aportar-li.

El grau de protecció i les actuacions permeses queden sotmeses a la consideració del Comú, que haurà d'estudiar cada cas en particular.

(1) DENOMINACIÓ:

**CASA CAMETES**

(2) ALTRES DENOMINACIONS:

(3) PARRÒQUIA:

Ordino

(4) POBLE:

La Cortinada

(5) ADREÇA:

Plaça nova, 2

(6) LOCALITZACIÓ GEOGRÀFICA:

532816 / 31026

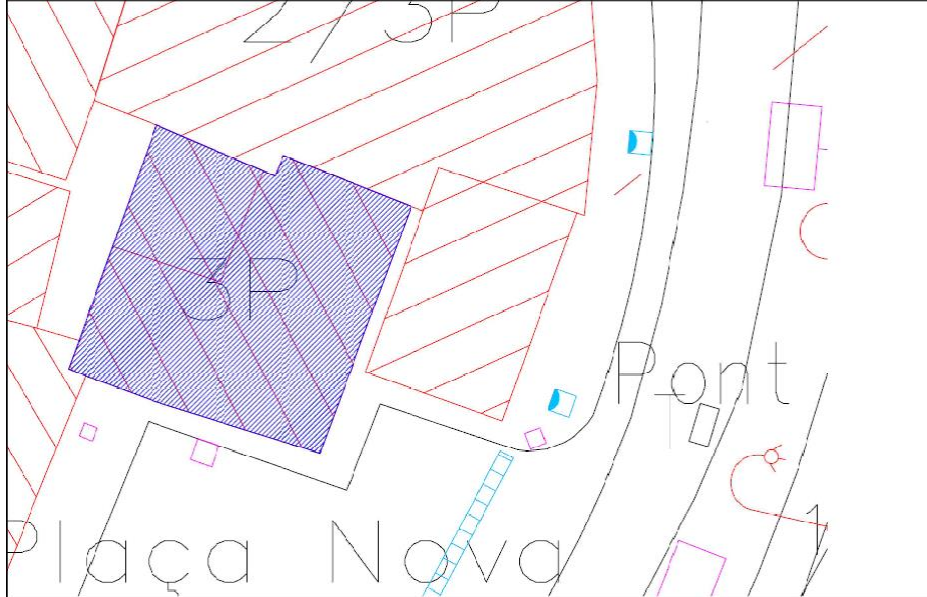
(7) ACCÉS:

Fàcil

(8) IDENTIFICACIÓ FOTOGRÀFICA



(9) CROQUIS D'EMPLAÇAMENT



- (10) ÈPOCA (ÈPOQUES): moderna - contemporània  
Segle(s): XVIII-XIX
- (11) ESTIL: Arquitectura popular
- (12) AUTOR(S):
- (13) MATERIALS
- Murs: pedra
- Coberta: fusta i llosa de pissarra
- Revestiment:: arrebossat
- Tancaments: fusta i vidre
- Elements interiors:

(14) GRAU DE PROTECCIÓ:

El grau de protecció d'un immoble catalogat a l'Inventari Comunal per l'apartat 2 de la disposició final de la Llei 15/2014 i doncs, per qualsevol protecció que el Comú consideri convenient aportar-li.

El grau de protecció i les actuacions permeses queden sotmeses a la consideració del Comú, que haurà d'estudiar cada cas en particular.

**(1) DENOMINACIÓ:**

**COBERT DE CASA CAMETES**

**(2) ALTRES DENOMINACIONS:**

**(3) PARRÒQUIA:**

Ordino

**(4) POBLE:**

La Cortinada

**(5) ADREÇA:**

Avinguda de Sant Martí, 23

**(6) LOCALITZACIÓ GEOGRÀFICA:**

532807 / 31063

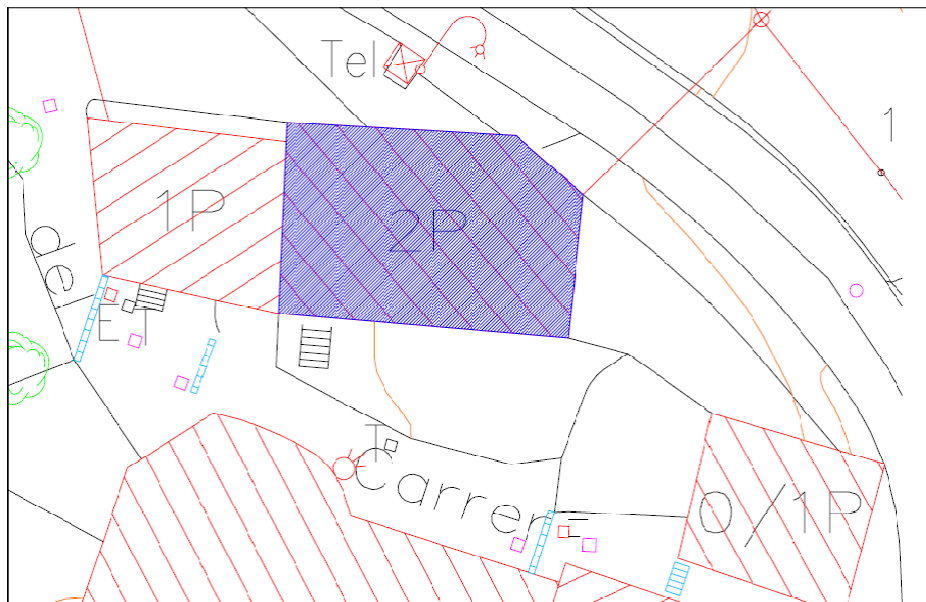
**(7) ACCÉS:**

Fàcil

**(8) IDENTIFICACIÓ FOTOGRÀFICA**



(9) CROQUIS D'EMPLAÇAMENT



(10) ÈPOCA (ÈPOQUES): contemporània

Segle(s): XX

(11) ESTIL: Arquitectura popular

(12) AUTOR(S):

(13) MATERIALS

Murs: pedra

(14) GRAU DE PROTECCIÓ:

El grau de protecció d'un immoble catalogat a l'Inventari Comunal per l'apartat 2 de la disposició final de la Llei 15/2014 i doncs, per qualsevol protecció que el Comú consideri convenient aportar-li.

El grau de protecció i les actuacions permeses queden sotmeses a la consideració del Comú, que haurà d'estudiar cada cas en particular.

**(1) DENOMINACIÓ:**

**CASA CORNELI**

**(2) ALTRES DENOMINACIONS:**

**(3) PARRÒQUIA:**

Ordino

**(4) POBLE:**

La Cortinada

**(5) ADREÇA:**

Mas d'en Soler, 12

**(6) LOCALITZACIÓ GEOGRÀFICA:**

532788 / 31164

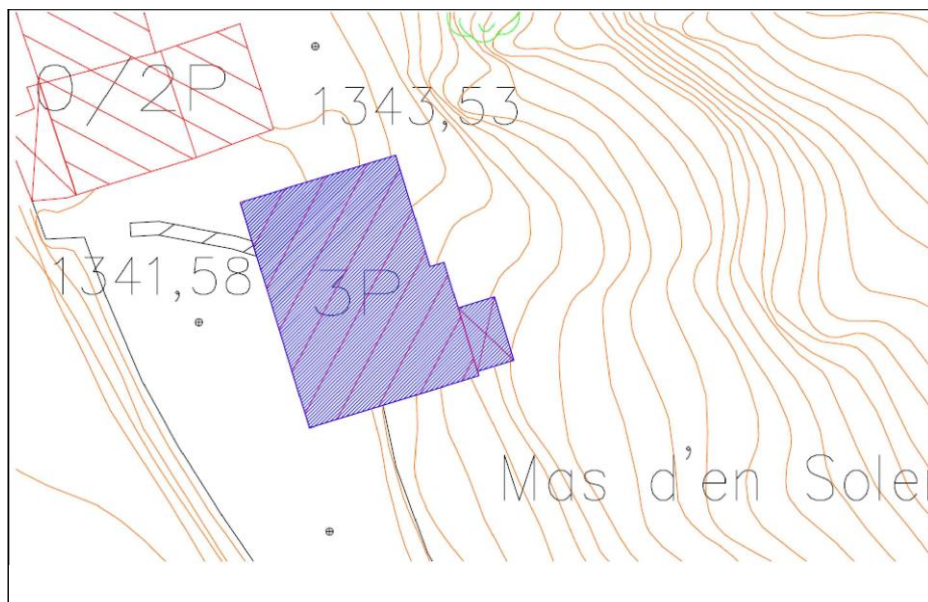
**(7) ACCÉS:**

Fàcil

**(8) IDENTIFICACIÓ FOTOGRÀFICA**



(9) CROQUIS D'EMPLAÇAMENT



(10) ÈPOCA (ÈPOQUES): moderna - contemporània

Segle(s): XVIII-XIX

(11) ESTIL: Arquitectura popular

(12) AUTOR(S):

(13) MATERIALS

Murs: pedra i morter de fang

Coberta: fusta i llosa de pissarra

Revestiment:: arrobossat

Tancaments: fusta

Elements interiors:

(14) GRAU DE PROTECCIÓ:

El grau de protecció d'un immoble catalogat a l'Inventari Comunal per l'apartat 2 de la disposició final de la Llei 15/2014 i doncs, per qualsevol protecció que el Comú consideri convenient aportar-li.

El grau de protecció i les actuacions permeses queden sotmeses a la consideració del Comú, que haurà d'estudiar cada cas en particular.

**(1) DENOMINACIÓ:**

**CAL MIQUEL**

(2) ALTRES DENOMINACIONS:

Casa Miquel

(3) PARRÒQUIA:

Ordino

(4) POBLE:

La Cortinada

(5) ADREÇA:

Carrer de Mas d'en Soler, 9

(6) LOCALITZACIÓ GEOGRÀFICA:

532777 / 31172

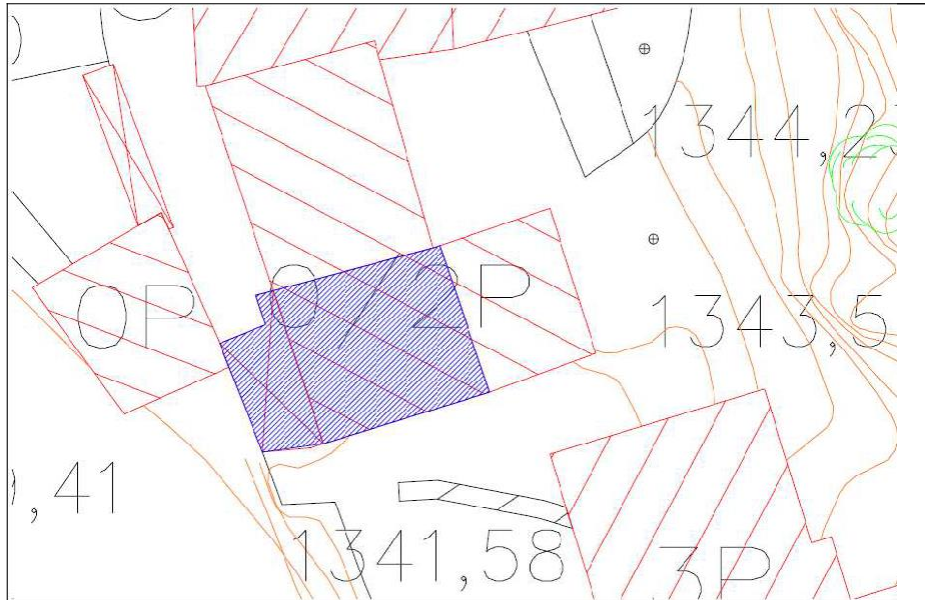
(7) ACCÉS:

Fàcil

(8) IDENTIFICACIÓ FOTOGRÀFICA



(9) CROQUIS D'EMPLAÇAMENT



- (10) ÈPOCA (ÈPOQUES): moderna - contemporània  
Segle(s): XVIII-XIX
- (11) ESTIL: Arquitectura popular
- (12) AUTOR(S):
- (13) MATERIALS
- Murs: pedra
- Coberta: fusta i llosa de pissarra
- Revestiment:: pedra vista
- Tancaments: fusta i vidre
- Elements interiors:

(14) GRAU DE PROTECCIÓ:

El grau de protecció d'un immoble catalogat a l'Inventari Comunal per l'apartat 2 de la disposició final de la Llei 15/2014 i doncs, per qualsevol protecció que el Comú consideri convenient aportar-li.

El grau de protecció i les actuacions permeses queden sotmeses a la consideració del Comú, que haurà d'estudiar cada cas en particular.

**(1) DENOMINACIÓ:**

**CASA OR**

(2) ALTRES DENOMINACIONS:

(3) PARRÒQUIA:

Ordino

(4) POBLE:

La Cortinada

(5) ADREÇA:

Carrer del Mas d'en Soler, 5

(6) LOCALITZACIÓ GEOGRÀFICA:

532775 / 31190

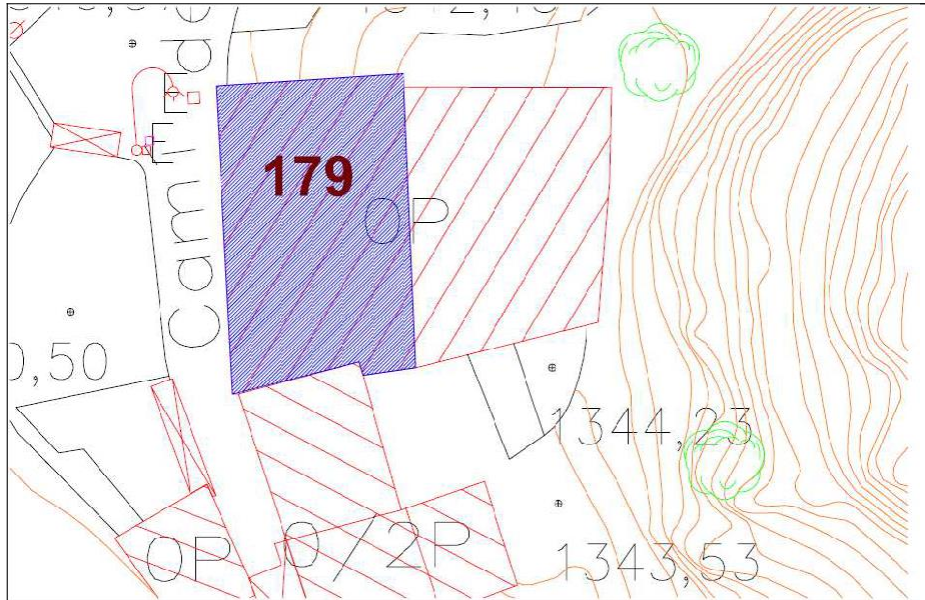
(7) ACCÉS:

Fàcil

(8) IDENTIFICACIÓ FOTOGRÀFICA



(9) CROQUIS D'EMPLAÇAMENT



- |                       |                           |
|-----------------------|---------------------------|
| (10) ÈPOCA (ÈPOQUES): | moderna - contemporània   |
| Segle(s):             | XVIII-XIX                 |
| (11) ESTIL:           | Arquitectura popular      |
| (12) AUTOR(S):        |                           |
| (13) MATERIALS        |                           |
| Murs:                 | pedra i morter de fang    |
| Coberta:              | fusta i llosa de pissarra |
| Revestiment::         | pedra vista               |
| Tancaments:           | fusta                     |
| Elements interiors:   | fusta                     |

(14) GRAU DE PROTECCIÓ:

El grau de protecció d'un immoble catalogat a l'Inventari Comunal per l'apartat 2 de la disposició final de la Llei 15/2014 i doncs, per qualsevol protecció que el Comú consideri convenient aportar-li.

El grau de protecció i les actuacions permeses queden sotmeses a la consideració del Comú, que haurà d'estudiar cada cas en particular.

**(1) DENOMINACIÓ:**

**ERA DE CASA CUIXOT**

**(2) ALTRES DENOMINACIONS:**

**(3) PARRÒQUIA:**

Ordino

**(4) POBLE:**

La Cortinada

**(5) ADREÇA:**

Camí dels Coberts, 4

**(6) LOCALITZACIÓ GEOGRÀFICA:**

532784 / 31193

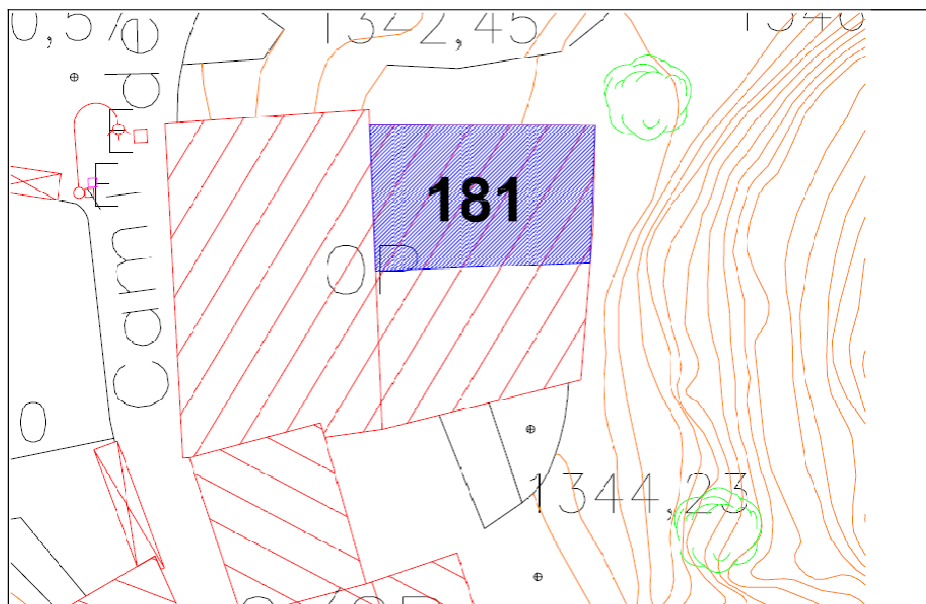
**(7) ACCÉS:**

Fàcil

**(8) IDENTIFICACIÓ FOTOGRÀFICA**



(9) CROQUIS D'EMPLAÇAMENT



- (10) ÈPOCA (ÈPOQUES): moderna  
Segle(s): XVII  
Datació: 1608
- (11) ESTIL: Arquitectura popular
- (12) AUTOR(S):
- (13) MATERIALS
- Murs: pedra i morter de fang  
Coberta: fusta i llosa de pissarra  
Revestiment: pedra vista  
Tancaments: fusta  
Elements interiors

(14) GRAU DE PROTECCIÓ:

El grau de protecció d'un immoble catalogat a l'Inventari Comunal per l'apartat 2 de la disposició final de la Llei 15/2014 i doncs, per qualsevol protecció que el Comú consideri convenient aportar-li.

El grau de protecció i les actuacions permeses queden sotmeses a la consideració del Comú, que haurà d'estudiar cada cas en particular.

**(1) DENOMINACIÓ:**

**ERA CARABÍ**

**(2) ALTRES DENOMINACIONS:**

Casa Adellach

**(3) PARRÒQUIA:**

Ordino

**(4) POBLE:**

La Cortinada

**(5) ADREÇA:**

Carrer del Mas d'en Soler, 1

**(6) LOCALITZACIÓ GEOGRÀFICA:**

532802 / 31225

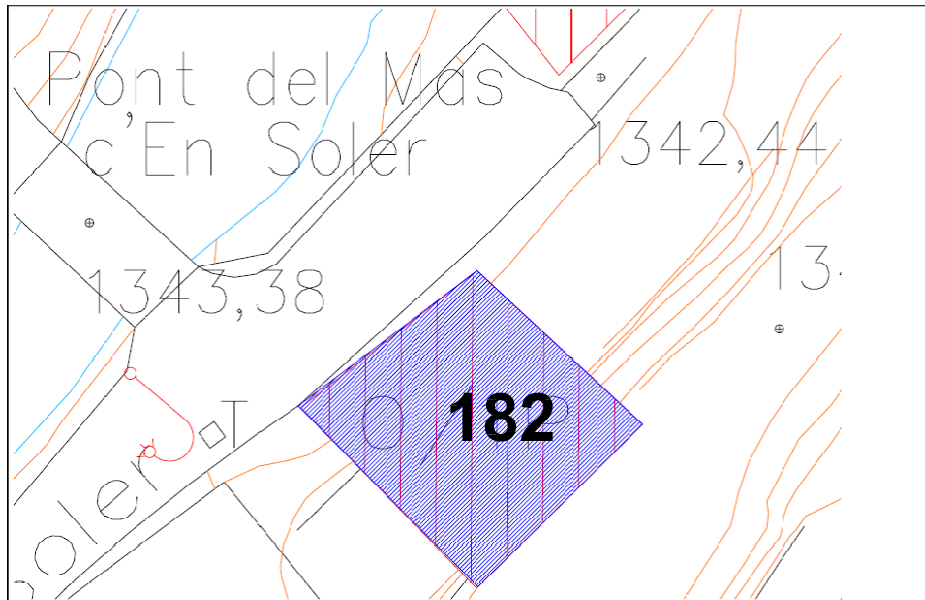
**(7) ACCÉS:**

Fàcil

**(8) IDENTIFICACIÓ FOTOGRÀFICA**



(9) CROQUIS D'EMPLAÇAMENT



- (10) ÈPOCA (ÈPOQUES): moderna - contemporània  
Segle(s): XVIII-XIX
- (11) ESTIL: Arquitectura popular
- (12) AUTOR(S):
- (13) MATERIALS
- Murs: pedra i morter de fang
- Coberta: fusta i llosa de pissarra
- Revestiment:
- Tancaments: fusta
- Elements interiors: fusta

(14) GRAU DE PROTECCIÓ:

El grau de protecció d'un immoble catalogat a l'Inventari Comunal per l'apartat 2 de la disposició final de la Llei 15/2014 i doncs, per qualsevol protecció que el Comú consideri convenient aportar-li.

El grau de protecció i les actuacions permeses queden sotmeses a la consideració del Comú, que haurà d'estudiar cada cas en particular.

**(1) DENOMINACIÓ:**

**CASA CUIXOT**

**(2) ALTRES DENOMINACIONS:**

**(3) PARRÒQUIA:**

Ordino

**(4) POBLE:**

La Cortinada

**(5) ADREÇA:**

Carrer del Mas d'en Soler, 7

**(6) LOCALITZACIÓ GEOGRÀFICA:**

532775 / 31178

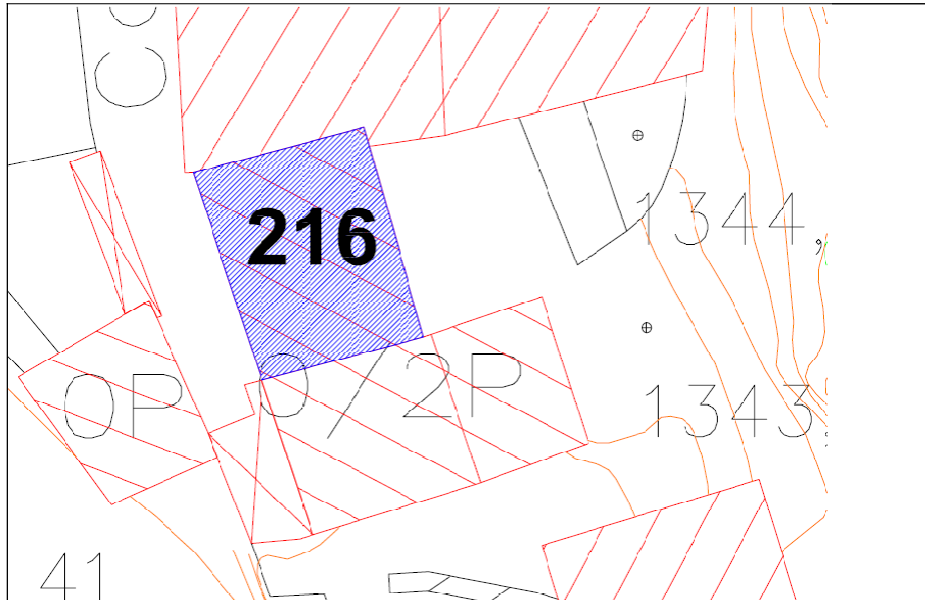
**(7) ACCÉS:**

Fàcil

**(8) IDENTIFICACIÓ FOTOGRÀFICA**



(9) CROQUIS D'EMPLAÇAMENT



- (10) ÈPOCA (ÈPOQUES): moderna - contemporània  
Segle(s): XVIII-XIX
- (11) ESTIL: Arquitectura popular
- (12) AUTOR(S):
- (13) MATERIALS
- Murs: pedra i totxana  
Coberta: fusta i llosa de pissarra  
Revestiment:: pedra vista i arrebossat  
Tancaments: fusta, ferro, vidre  
Elements interiors:

(14) GRAU DE PROTECCIÓ:

El grau de protecció d'un immoble catalogat a l'Inventari Comunal per l'apartat 2 de la disposició final de la Llei 15/2014 i doncs, per qualsevol protecció que el Comú consideri convenient aportar-li.

El grau de protecció i les actuacions permeses queden sotmeses a la consideració del Comú, que haurà d'estudiar cada cas en particular.

**(1) DENOMINACIÓ:**

**COBERT DE CASA DRUEDA**

(2) ALTRES DENOMINACIONS:

(3) PARRÒQUIA:

Ordino

(4) POBLE:

La Cortinada

(5) ADREÇA:

cap del Carrer, 3

(6) LOCALITZACIÓ GEOGRÀFICA:

532800 / 31042

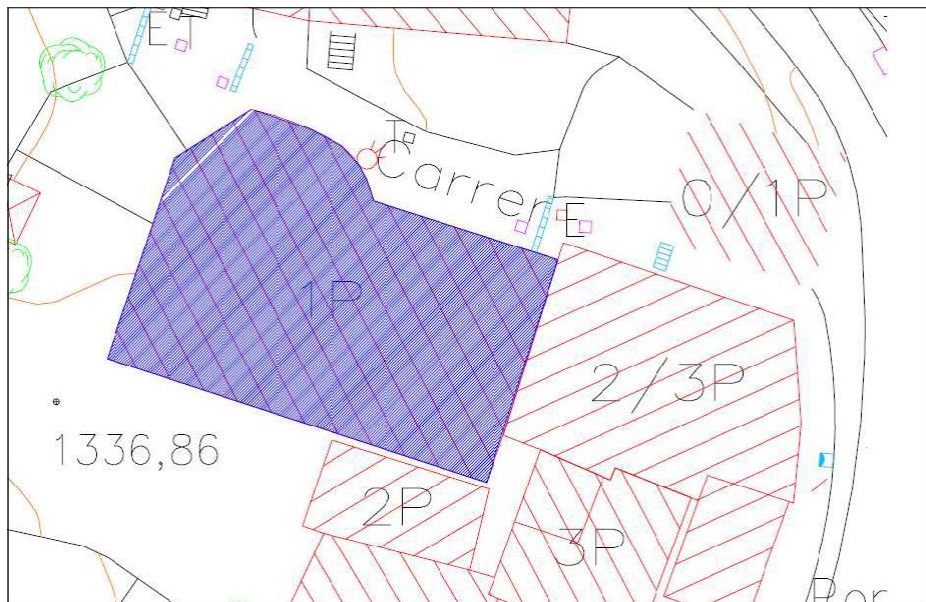
(7) ACCÉS:

Fàcil

(8) IDENTIFICACIÓ FOTOGRÀFICA



(9) CROQUIS D'EMPLAÇAMENT



- (10) ÈPOCA (ÈPOQUES): contemporània  
Segle(s): XIX  
Datació: 1866
- (11) ESTIL: Arquitectura popular
- (12) AUTOR(S):
- (13) MATERIALS  
Murs: pedra  
Coberta:  
Revestiment:: pedra vista  
Tancaments:  
Elements interiors:

(14) GRAU DE PROTECCIÓ:

El grau de protecció d'un immoble catalogat a l'Inventari Comunal per l'apartat 2 de la disposició final de la Llei 15/2014 i doncs, per qualsevol protecció que el Comú consideri convenient aportar-li.

El grau de protecció i les actuacions permeses queden sotmeses a la consideració del Comú, que haurà d'estudiar cada cas en particular.

**(1) DENOMINACIÓ:**

**CASA FIJAT**

(2) ALTRES DENOMINACIONS:

(3) PARRÒQUIA:

Ordino

(4) POBLE:

Llorts

(5) ADREÇA:

Camí del Cap del Poble, 8

(6) LOCALITZACIÓ GEOGRÀFICA:

533491.18 / 33269.57

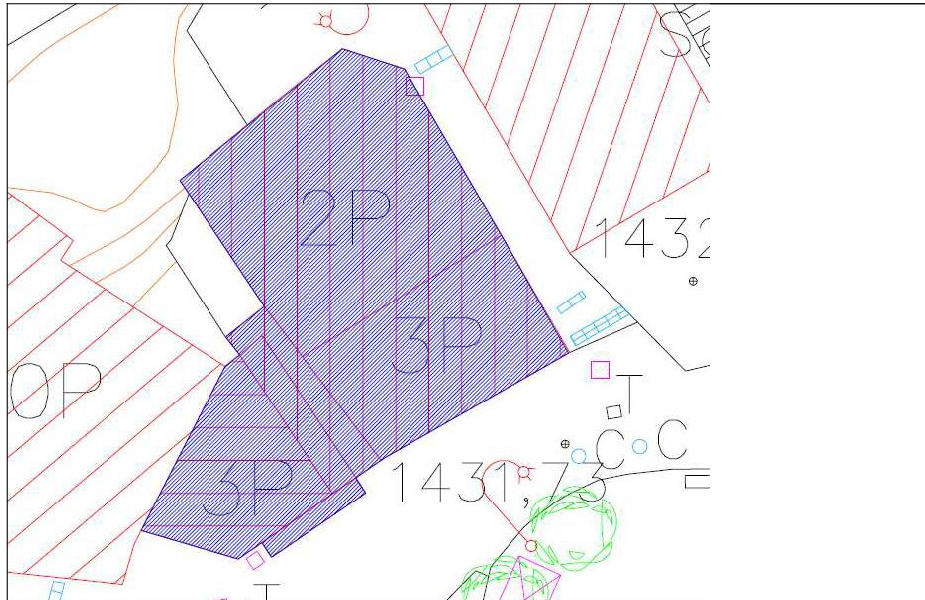
(7) ACCÉS:

Fàcil

(8) IDENTIFICACIÓ FOTOGRÀFICA



(9) CROQUIS D'EMPLAÇAMENT



(10) ÈPOCA (ÈPOQUES):

Segle(s):

S. XVII, S. XX

(11) ESTIL:

Arquitectura popular

(12) AUTOR(S):

(13) MATERIALS:

(14) GRAU DE PROTECCIÓ:

El grau de protecció d'un immoble catalogat a l'Inventari Comunal per l'apartat 2 de la disposició final de la Llei 15/2014 i doncs, per qualsevol protecció que el Comú consideri convenient aportar-li.

El grau de protecció i les actuacions permeses queden sotmeses a la consideració del Comú, que haurà d'estudiar cada cas en particular.

**(1) DENOMINACIÓ:**

**CASA MASOVER, CORRAL I HORT DOLENT II**

**(2) ALTRES DENOMINACIONS:**

Borda i casa dels masovers de casa Ros

**(3) PARRÒQUIA:**

Ordino

**(4) POBLE:**

La Cortinada

**(5) ADREÇA:**

Carrer del Solá, 5

**(6) LOCALITZACIÓ GEOGRÀFICA:**

532886 / 30845

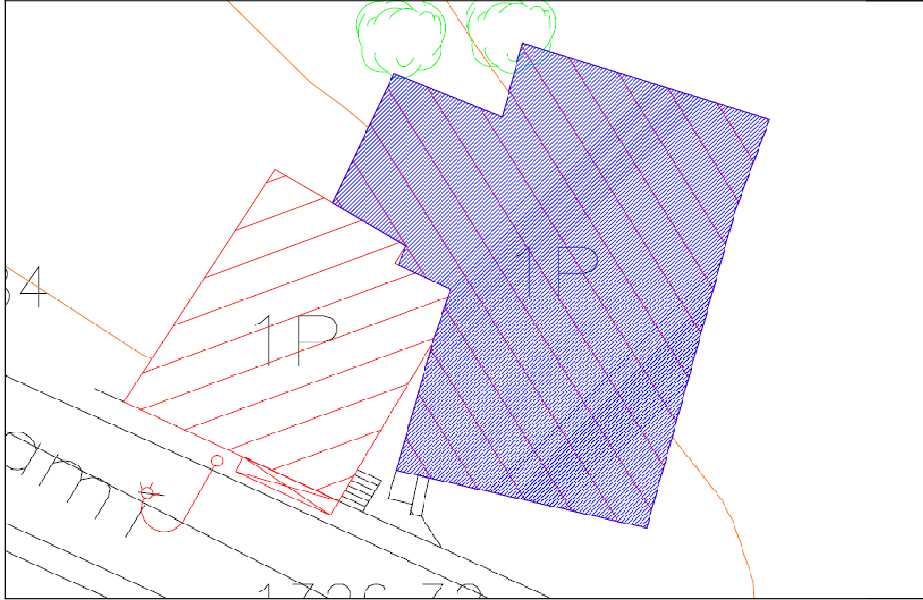
**(7) ACCÉS:**

Fàcil

**(8) IDENTIFICACIÓ FOTOGRÀFICA**



(9) CROQUIS D'EMPLAÇAMENT



- (10) ÈPOCA (ÈPOQUES): contemporània  
Segle(s): XX  
Datació: 1935
- (11) ESTIL: Arquitectura popular
- (12) AUTOR(S):
- (13) MATERIALS
- Murs: pedra  
Coberta: fusta i llosa de pissarra  
Revestiment:: pedra vista  
Tancaments: fusta  
Elements interiors:

(14) GRAU DE PROTECCIÓ:

El grau de protecció d'un immoble catalogat a l'Inventari Comunal per l'apartat 2 de la disposició final de la Llei 15/2014 i doncs, per qualsevol protecció que el Comú consideri convenient aportar-li.

El grau de protecció i les actuacions permeses queden sotmeses a la consideració del Comú, que haurà d'estudiar cada cas en particular.

**(1) DENOMINACIÓ:**

**CAL ROIG**

(2) ALTRES DENOMINACIONS:

(3) PARRÒQUIA:

Ordino

(4) POBLE:

La Cortinada

(5) ADREÇA:

La Cortinada, s/n

(6) LOCALITZACIÓ GEOGRÀFICA:

532855 / 30981

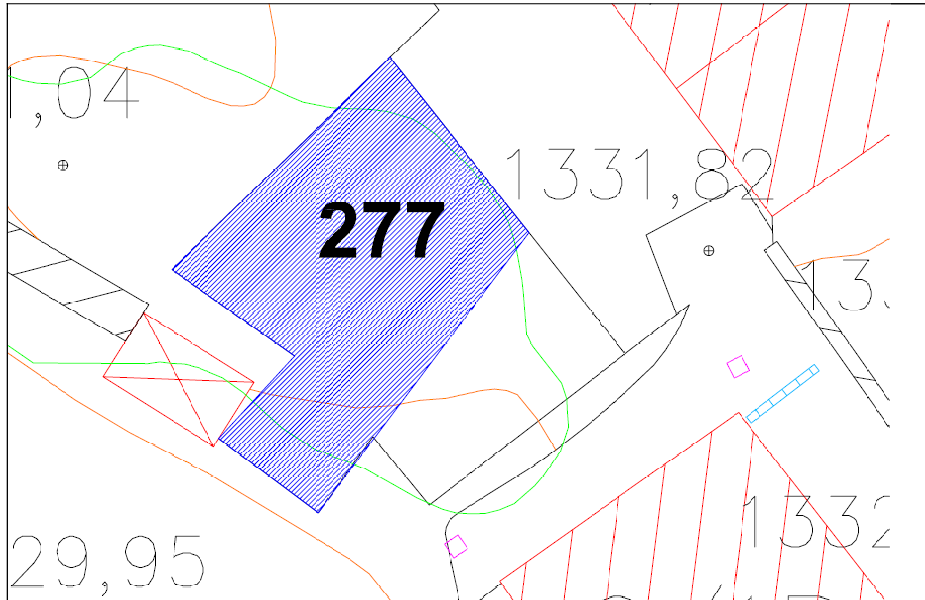
(7) ACCÉS:

Fàcil

(8) IDENTIFICACIÓ FOTOGRÀFICA



(9) CROQUIS D'EMPLAÇAMENT



- (10) ÈPOCA (ÈPOQUES): moderna - contemporània  
Segle(s): XVIII-XIX
- (11) ESTIL: Arquitectura popular
- (12) AUTOR(S):
- (13) MATERIALS
- Murs: pedra
- Coberta:
- Revestiment:: pedra vista
- Tancaments:
- Elements interiors: pedra

(14) GRAU DE PROTECCIÓ:

El grau de protecció d'un immoble catalogat a l'Inventari Comunal per l'apartat 2 de la disposició final de la Llei 15/2014 i doncs, per qualsevol protecció que el Comú consideri convenient aportar-li.

El grau de protecció i les actuacions permeses queden sotmeses a la consideració del Comú, que haurà d'estudiar cada cas en particular.

**(1) DENOMINACIÓ:**

**CA L'ESCOTÉ**

(2) ALTRES DENOMINACIONS:

(3) PARRÒQUIA:

Ordino

(4) POBLE:

La Cortinada

(5) ADREÇA:

La Cortinada s/n

(6) LOCALITZACIÓ GEOGRÀFICA:

532864 / 30977

(7) ACCÉS:

Fàcil

(8) IDENTIFICACIÓ FOTOGRÀFICA



(9) CROQUIS D'EMPLAÇAMENT



(10) ÈPOCA (ÈPOQUES): moderna - contemporània

Segle(s): XVIII-XIX

(11) ESTIL: Arquitectura popular

(12) AUTOR(S):

(13) MATERIALS

Murs: pedra

Coberta:

Revestiment:: pedra vista

(14) GRAU DE PROTECCIÓ:

El grau de protecció d'un immoble catalogat a l'Inventari Comunal per l'apartat 2 de la disposició final de la Llei 15/2014 i doncs, per qualsevol protecció que el Comú consideri convenient aportar-li.

El grau de protecció i les actuacions permeses queden sotmeses a la consideració del Comú, que haurà d'estudiar cada cas en particular.

**(1) DENOMINACIÓ:**

**ERA DE CA L'AGUSTÍ**

(2) ALTRES DENOMINACIONS:

(3) PARRÒQUIA:

Ordino

(4) POBLE:

La Cortinada

(5) ADREÇA:

(6) LOCALITZACIÓ GEOGRÀFICA:

532850 / 30918

(7) ACCÉS:

Fàcil

(8) IDENTIFICACIÓ FOTOGRÀFICA



(9) CROQUIS D'EMPLAÇAMENT



- (10) ÈPOCA (ÈPOQUES): contemporània  
Segle(s): XX
- (11) ESTIL: Arquitectura popular
- (12) AUTOR(S):
- (13) MATERIALS
- Murs: pedra
- Coberta: fusta i llosa de pissarra
- Revestiment:: pedra vista
- Tancaments: fusta
- Elements interiors:

(14) GRAU DE PROTECCIÓ:

El grau de protecció d'un immoble catalogat a l'Inventari Comunal per l'apartat 2 de la disposició final de la Llei 15/2014 i doncs, per qualsevol protecció que el Comú consideri convenient aportar-li.

El grau de protecció i les actuacions permeses queden sotmeses a la consideració del Comú, que haurà d'estudiar cada cas en particular.

**(1) DENOMINACIÓ:**

**CASA DEL QUART DE LA CORTINADA**

**(2) ALTRES DENOMINACIONS:**

**(3) PARRÒQUIA:**

Ordino

**(4) POBLE:**

La Cortinada

**(5) ADREÇA:**

Plaça de l'Estudi, 3

**(6) LOCALITZACIÓ GEOGRÀFICA:**

532884 / 30990

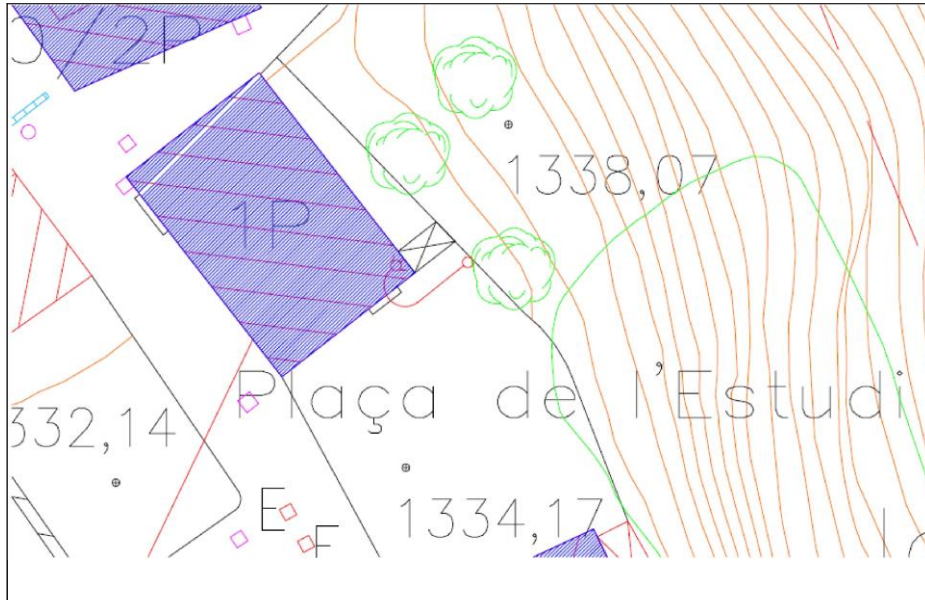
**(7) ACCÉS:**

Fàcil

**(8) IDENTIFICACIÓ FOTOGRÀFICA**



(9) CROQUIS D'EMPLAÇAMENT



(10) ÈPOCA (ÈPOQUES): contemporània

Segle(s): XX

Datació: 1948

(11) ESTIL:

(12) AUTOR(S):

(13) MATERIALS

Murs: pedra

Coberta: fusta i llosa de pissarra

Revestiment:: arrebossat / pedra vista

Tancaments: fusta

Elements interiors:

(14) GRAU DE PROTECCIÓ:

El grau de protecció d'un immoble catalogat a l'Inventari Comunal per l'apartat 2 de la disposició final de la Llei 15/2014 i doncs, per qualsevol protecció que el Comú consideri convenient aportar-li.

El grau de protecció i les actuacions permeses queden sotmeses a la consideració del Comú, que haurà d'estudiar cada cas en particular.

**(1) DENOMINACIÓ:**

**CAL QUINQUIRRO**

(2) ALTRES DENOMINACIONS:

ERA DE CAL BARBET

(3) PARRÒQUIA:

Ordino

(4) POBLE:

La Cortinada

(5) ADREÇA:

Mas d'en Soler, s/n

(6) LOCALITZACIÓ GEOGRÀFICA:

532774 / 31185

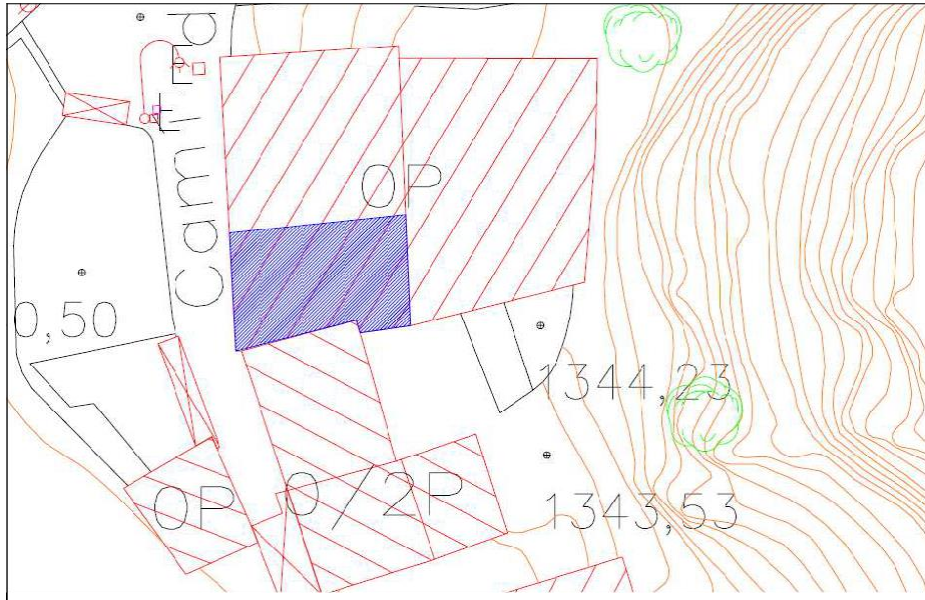
(7) ACCÉS:

Fàcil

(8) IDENTIFICACIÓ FOTOGRÀFICA



(9) CROQUIS D'EMPLAÇAMENT



- (10) ÈPOCA (ÈPOQUES): moderna - contemporània  
Segle(s): XVIII-XIX
- (11) ESTIL: Arquitectura popular
- (12) AUTOR(S):
- (13) MATERIALS
- Murs: pedra i morter de fang
- Coberta: fusta i llosa de pissarra
- Revestiment::
- Tancaments: fusta
- Elements interiors: fusta

(14) GRAU DE PROTECCIÓ:

El grau de protecció d'un immoble catalogat a l'Inventari Comunal per l'apartat 2 de la disposició final de la Llei 15/2014 i doncs, per qualsevol protecció que el Comú consideri convenient aportar-li.

El grau de protecció i les actuacions permeses queden sotmeses a la consideració del Comú, que haurà d'estudiar cada cas en particular.

**(1) DENOMINACIÓ:**

**COBERT CASA GÜIDA**

**(2) ALTRES DENOMINACIONS:**

**(3) PARRÒQUIA:**

Ordino

**(4) POBLE:**

Arans

**(5) ADREÇA:**

Carrer de Goyda, 5

**(6) LOCALITZACIÓ GEOGRÀFICA:**

532791.51 / 31768.94

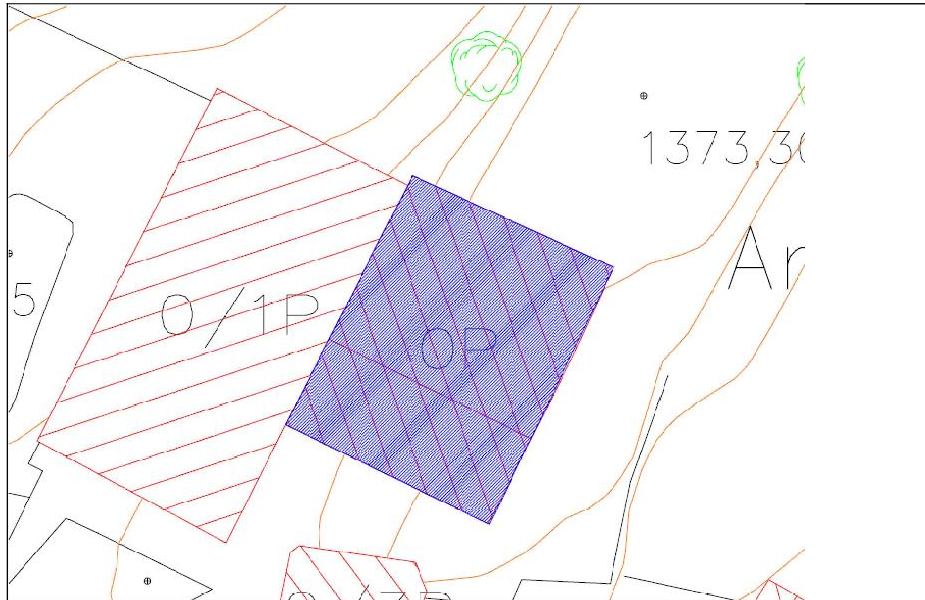
**(7) ACCÉS:**

Fàcil

**(8) IDENTIFICACIÓ FOTOGRÀFICA**



(9) CROQUIS D'EMPLAÇAMENT



- |                       |                                 |
|-----------------------|---------------------------------|
| (10) ÈPOCA (ÈPOQUES): | contemporània                   |
| Segle(s):             | XIX                             |
| Datació:              | 1829                            |
| (11) ESTIL:           | Arquitectura popular            |
| (12) AUTOR(S):        |                                 |
| (13) MATERIALS        |                                 |
| Murs:                 | pedra                           |
| Coberta:              | fusta i llosa de pissarra       |
| Revestiment::         | pedra vista, arrebossat de calç |
| Tancaments:           | fusta                           |
| Elements interiors:   |                                 |

(14) GRAU DE PROTECCIÓ:

El grau de protecció d'un immoble catalogat a l'Inventari Comunal per l'apartat 2 de la disposició final de la Llei 15/2014 i doncs, per qualsevol protecció que el Comú consideri convenient aportar-li.

El grau de protecció i les actuacions permeses queden sotmeses a la consideració del Comú, que haurà d'estudiar cada cas en particular.

**(1) DENOMINACIÓ:**

**CASA GENÉ**

(2) ALTRES DENOMINACIONS:

(3) PARRÒQUIA:

Ordino

(4) POBLE:

Arans

(5) ADREÇA:

El Campet, 5

(6) LOCALITZACIÓ GEOGRÀFICA:

532787.87 / 31719.79

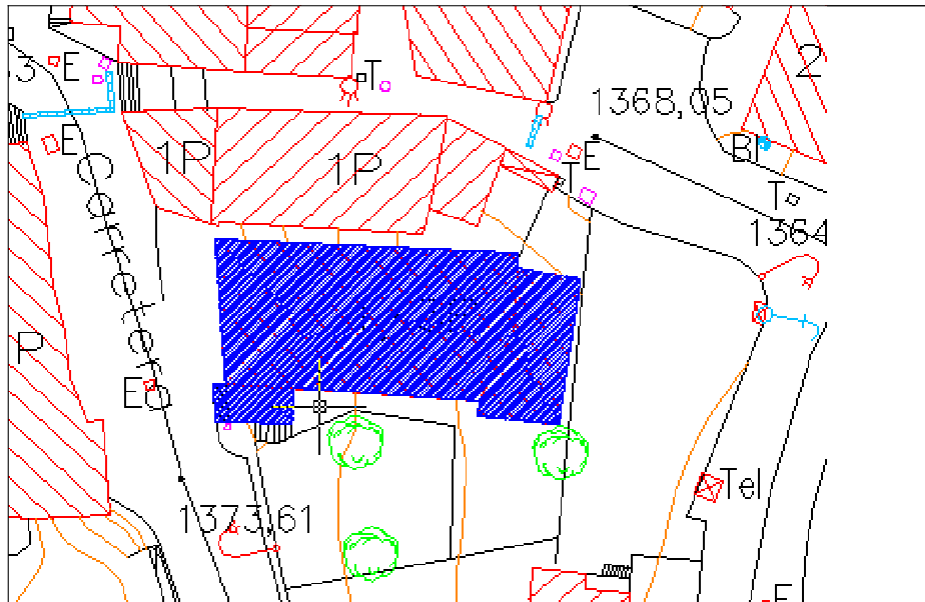
(7) ACCÉS:

Fàcil

(8) IDENTIFICACIÓ FOTOGRÀFICA



(9) CROQUIS D'EMPLAÇAMENT



(10) ÈPOCA (ÈPOQUES):

Segle(s):

XVIII-XIX

(11) ESTIL:

Arquitectura popular

(12) AUTOR(S):

(13) MATERIALS:

(14) GRAU DE PROTECCIÓ:

El grau de protecció d'un immoble catalogat a l'Inventari Comunal per l'apartat 2 de la disposició final de la Llei 15/2014 i doncs, per qualsevol protecció que el Comú consideri convenient aportar-li.

El grau de protecció i les actuacions permeses queden sotmeses a la consideració del Comú, que haurà d'estudiar cada cas en particular.

**(1) DENOMINACIÓ:**

**COBERT DE MÉS AMUNT**

(2) ALTRES DENOMINACIONS:

(3) PARRÒQUIA:

Ordino

(4) POBLE:

Arans

(5) ADREÇA:

Carrer del Cap del Poble, 20

(6) LOCALITZACIÓ GEOGRÀFICA:

532748.45 / 31750.52

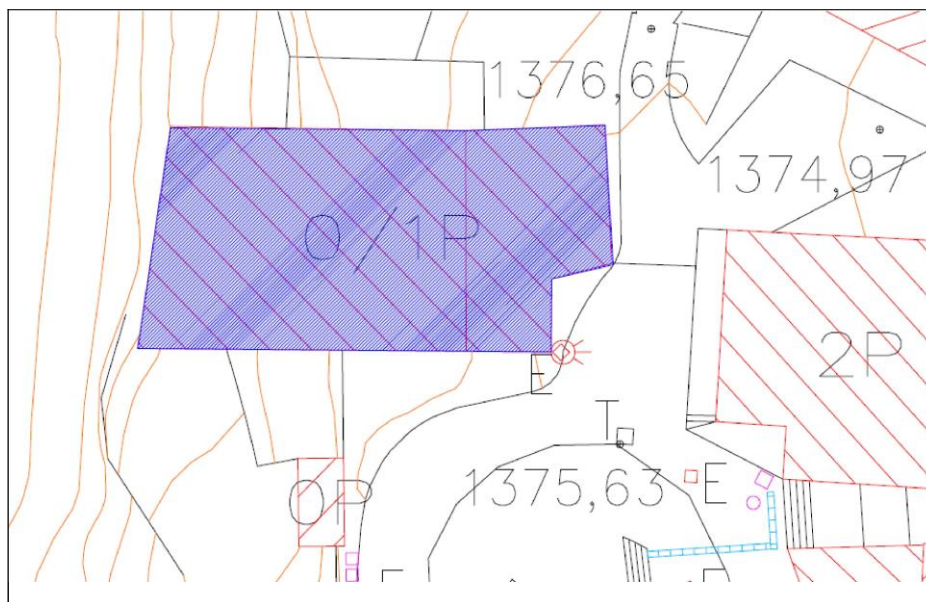
(7) ACCÉS:

Fàcil

(8) IDENTIFICACIÓ FOTOGRÀFICA



(9) CROQUIS D'EMPLAÇAMENT



(10) ÈPOCA (ÈPOQUES): moderna - contemporània

Segle(s): XVIII-XIX

(11) ESTIL: Arquitectura popular

(12) AUTOR(S):

(13) MATERIALS

Murs: pedra

Coberta: fusta i llosa de pissarra

Revestiment:: pedra vista

Tancaments: fusta

Elements interiors:

(14) GRAU DE PROTECCIÓ:

El grau de protecció d'un immoble catalogat a l'Inventari Comunal per l'apartat 2 de la disposició final de la Llei 15/2014 i doncs, per qualsevol protecció que el Comú consideri convenient aportar-li.

El grau de protecció i les actuacions permeses queden sotmeses a la consideració del Comú, que haurà d'estudiar cada cas en particular.

**(1) DENOMINACIÓ:**

**BORDA MOLINES D'ARANS**

**(2) ALTRES DENOMINACIONS:**

antiga borda de cal Pal

**(3) PARRÒQUIA:**

Ordino

**(4) POBLE:**

Terres de la borda de Pal

**(5) ADREÇA:**

Carretera General 3, pk 12

**(6) LOCALITZACIÓ GEOGRÀFICA:**

533028 / 32221

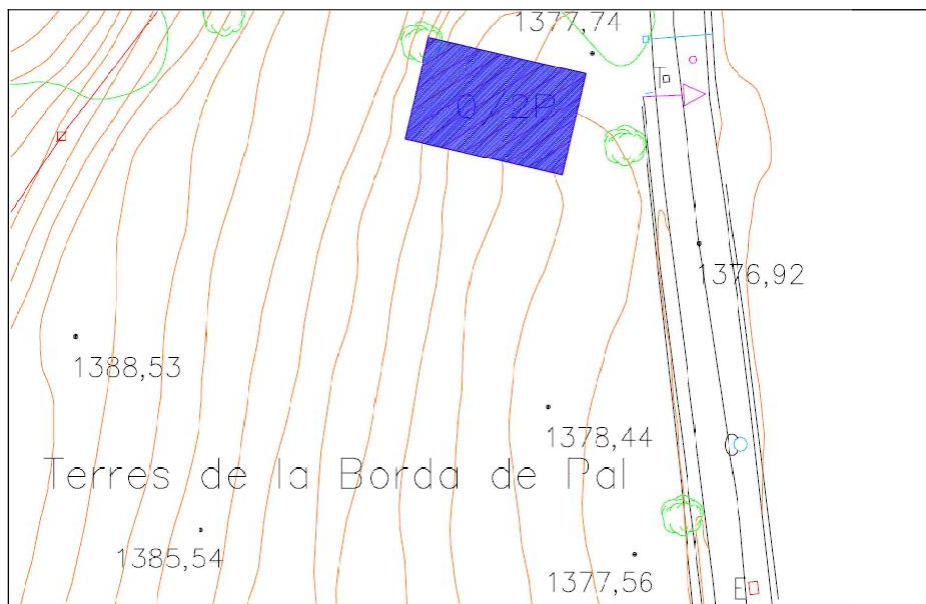
**(7) ACCÉS:**

Fàcil

**(8) IDENTIFICACIÓ FOTOGRÀFICA**



(9) CROQUIS D'EMPLAÇAMENT



- (10) ÈPOCA (ÈPOQUES): Moderna-Contemporània  
Segle(s): XVIII-XIX
- (11) ESTIL: Arquitectura popular
- (12) AUTOR(S):
- (13) MATERIALS
- Murs: Pedra, morter de fang, fusta en tancaments
- Coberta: Fusta i llosa de pissarra
- Revestiment:: pedra vista
- Tancaments: fusta i ferro
- Elements interiors: pedra i fusta

(14) GRAU DE PROTECCIÓ:

El grau de protecció d'un immoble catalogat a l'Inventari Comunal per l'apartat 2 de la disposició final de la Llei 15/2014 i doncs, per qualsevol protecció que el Comú consideri convenient aportar-li.

El grau de protecció i les actuacions permeses queden sotmeses a la consideració del Comú, que haurà d'estudiar cada cas en particular.

**(1) DENOMINACIÓ:**

**LLORTS**

(2) ALTRES DENOMINACIONS:

(3) PARRÒQUIA:

Ordino

(4) POBLE:

Llorts

(5) ADREÇA:

Carretera general 3

(6) LOCALITZACIÓ GEOGRÀFICA:

533512 / 33279

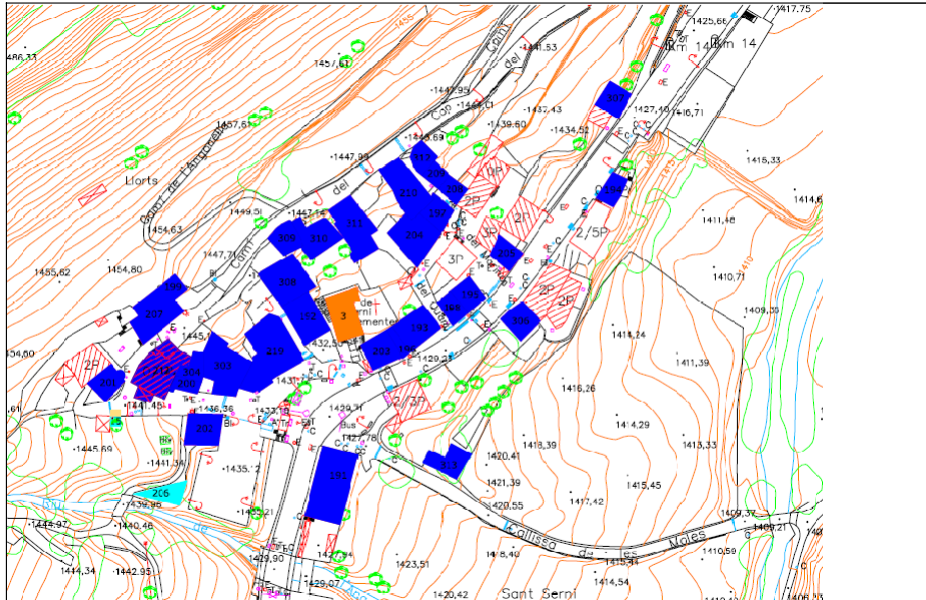
(7) ACCÉS:

Fàcil

(8) IDENTIFICACIÓ FOTOGRÀFICA



(9) CROQUIS D'EMPLAÇAMENT



(10) ÈPOCA (ÈPOQUES): medieval

Segle(s):

(11) ESTIL:

(12) AUTOR(S):

(13) MATERIALS:

(14) GRAU DE PROTECCIÓ:

El grau de protecció d'un immoble catalogat a l'Inventari Comunal per l'apartat 2 de la disposició final de la Llei 15/2014 i doncs, per qualsevol protecció que el Comú consideri convenient aportar-li.

El grau de protecció i les actuacions permeses queden sotmeses a la consideració del Comú, que haurà d'estudiar cada cas en particular.

**(1) DENOMINACIÓ:**

**COBERT DE CAL FIJAT**

**(2) ALTRES DENOMINACIONS:**

**(3) PARRÒQUIA:**

Ordino

**(4) POBLE:**

Llorts

**(5) ADREÇA:**  
dels Traginers

Carretera general 3 / Callissa de les Mol. Avinguda

**(6) LOCALITZACIÓ GEOGRÀFICA:**

533508.83 / 33229.23

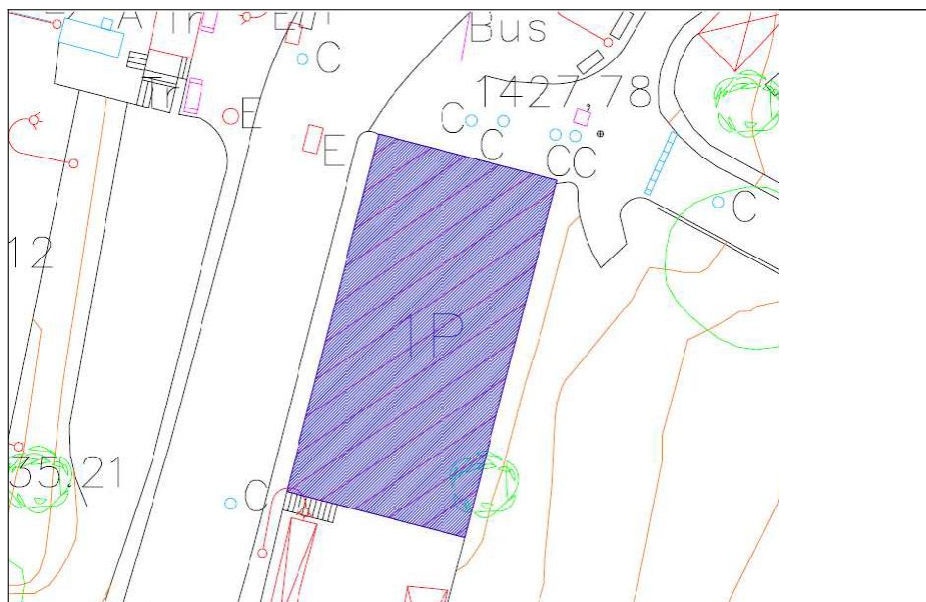
**(7) ACCÉS:**

Fàcil

**(8) IDENTIFICACIÓ FOTOGRÀFICA**



(9) CROQUIS D'EMPLAÇAMENT



- (10) ÈPOCA (ÈPOQUES): contemporània  
Segle(s): XX
- (11) ESTIL: Arquitectura popular
- (12) AUTOR(S):
- (13) MATERIALS
- Murs: pedra
- Coberta: fusta i llosa de pissarra
- Revestiment:: pedra vista
- Tancaments: fusta i vidre
- Elements interiors:

(14) GRAU DE PROTECCIÓ:

El grau de protecció d'un immoble catalogat a l'Inventari Comunal per l'apartat 2 de la disposició final de la Llei 15/2014 i doncs, per qualsevol protecció que el Comú consideri convenient aportar-li.

El grau de protecció i les actuacions permeses queden sotmeses a la consideració del Comú, que haurà d'estudiar cada cas en particular.

**(1) DENOMINACIÓ:**

**CASA PERDIGALL**

**(2) ALTRES DENOMINACIONS:**

**(3) PARRÒQUIA:**

Ordino

**(4) POBLE:**

Llorts

**(5) ADREÇA:**

Camí del cap del Poble, 6

**(6) LOCALITZACIÓ GEOGRÀFICA:**

533501.45 / 33278.93

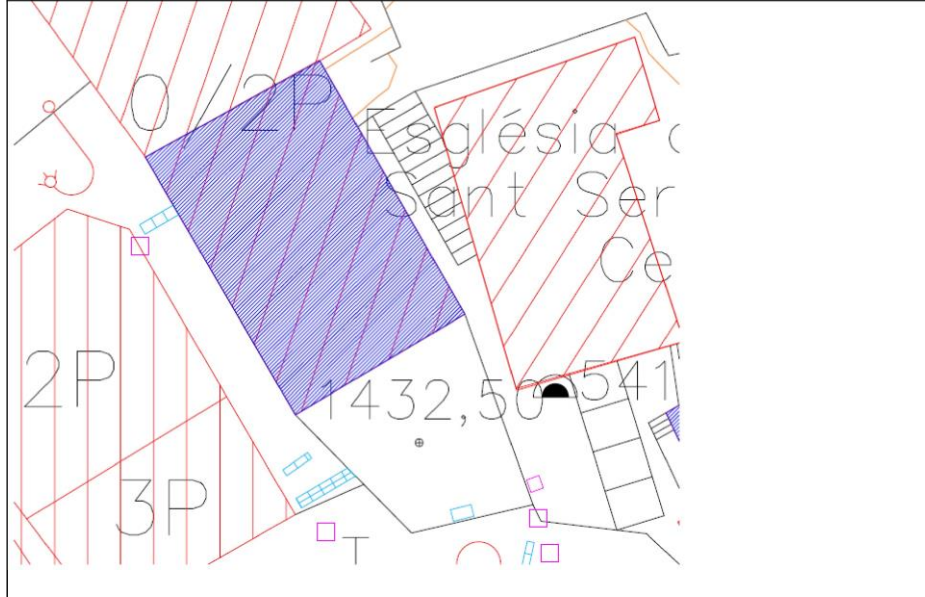
**(7) ACCÉS:**

Fàcil

**(8) IDENTIFICACIÓ FOTOGRÀFICA**



(9) CROQUIS D'EMPLAÇAMENT



- (10) ÈPOCA (ÈPOQUES): moderna - contemporània  
Segle(s): XVIII-XIX,
- (11) ESTIL: Arquitectura popular
- (12) AUTOR(S):
- (13) MATERIALS
- Murs: pedra
- Coberta: fusta, llosa de pissarra, aïllant
- Revestiment:: pedra vista
- Tancaments: fusta i alumini, vidre
- Elements interiors:

(14) GRAU DE PROTECCIÓ:

El grau de protecció d'un immoble catalogat a l'Inventari Comunal per l'apartat 2 de la disposició final de la Llei 15/2014 i doncs, per qualsevol protecció que el Comú consideri convenient aportar-li.

El grau de protecció i les actuacions permeses queden sotmeses a la consideració del Comú, que haurà d'estudiar cada cas en particular.

**(1) DENOMINACIÓ:**

**CASA LLEFA**

**(2) ALTRES DENOMINACIONS:**

**(3) PARRÒQUIA:**

Ordino

**(4) POBLE:**

Llorts

**(5) ADREÇA:**

Avinguda de l'Angonella, 5

**(6) LOCALITZACIÓ GEOGRÀFICA:**

533548 / 33289

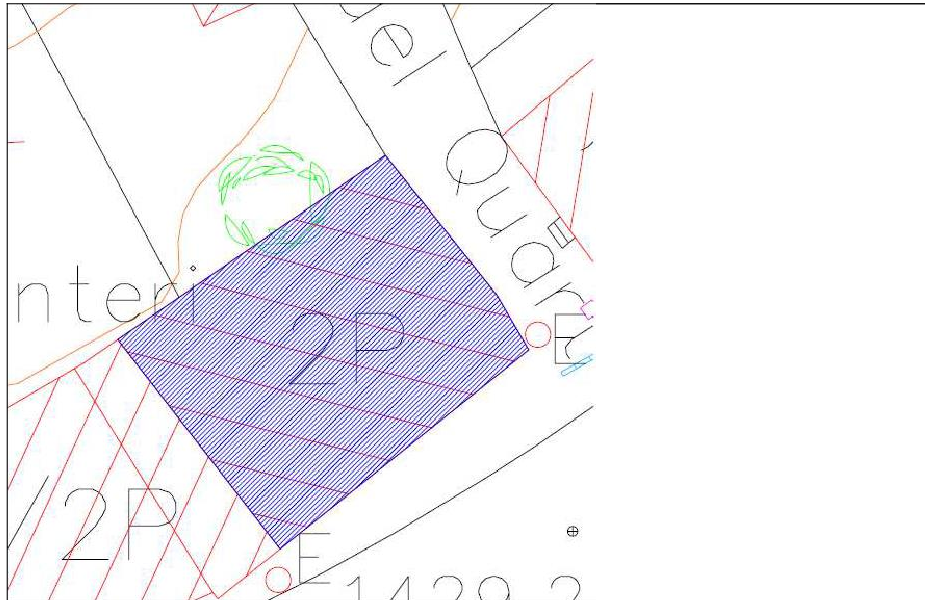
**(7) ACCÉS:**

Fàcil

**(8) IDENTIFICACIÓ FOTOGRÀFICA**



(9) CROQUIS D'EMPLAÇAMENT



- (10) ÈPOCA (ÈPOQUES): contemporània  
Segle(s): XIX  
Datació: 1816 (pany)
- (11) ESTIL: Arquitectura popular
- (12) AUTOR(S):
- (13) MATERIALS
- Murs: Pedra i morter de fang.  
Llindes, marcs i tancaments de fusta i ferro.
- Coberta: Fusta i pissarra
- Revestiment:: pedra visat (abans arrebossat de calç)
- Tancaments: fusta, vidre, metall

(14) GRAU DE PROTECCIÓ:

El grau de protecció d'un immoble catalogat a l'Inventari Comunal per l'apartat 2 de la disposició final de la Llei 15/2014 i doncs, per qualsevol protecció que el Comú consideri convenient aportar-li.

El grau de protecció i les actuacions permeses queden sotmeses a la consideració del Comú, que haurà d'estudiar cada cas en particular.

**(1) DENOMINACIÓ:**

**CASA CRISTÒFOL**

**(2) ALTRES DENOMINACIONS:**

Cal Cadiraire

**(3) PARRÒQUIA:**

Ordino

**(4) POBLE:**

Llorts

**(5) ADREÇA:**

Avinguda de L'Angonella, 18

**(6) LOCALITZACIÓ GEOGRÀFICA:**

533592 / 33321

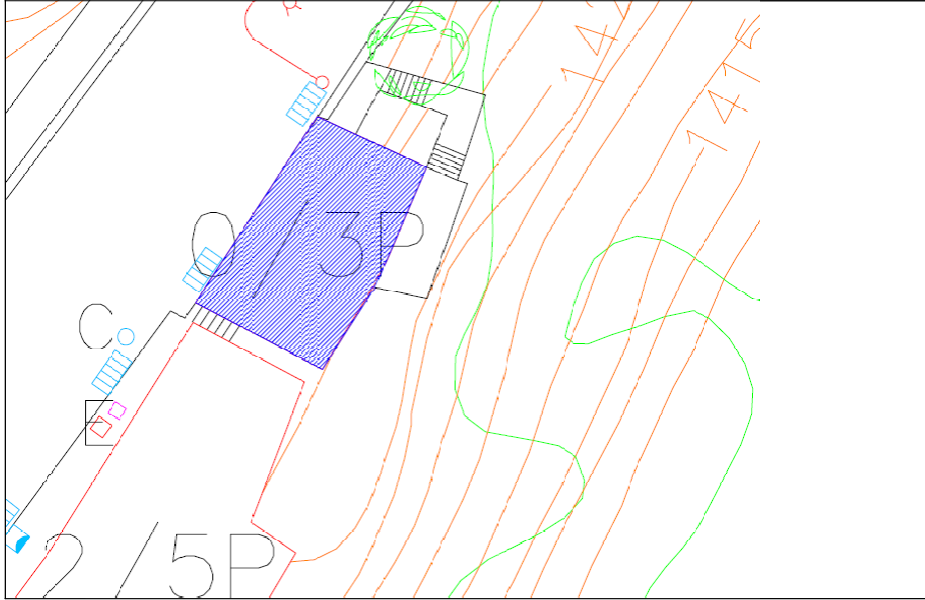
**(7) ACCÉS:**

Fàcil

**(8) IDENTIFICACIÓ FOTOGRÀFICA**



(9) CROQUIS D'EMPLAÇAMENT



- (10) ÈPOCA (ÈPOQUES): contemporània  
Segle(s): XIX  
Datació: 1846 (pedra façana)
- (11) ESTIL: Arquitectura popular
- (12) AUTOR(S):
- (13) MATERIALS
- Murs: Pedra, fusta a les obertures  
Coberta: Fusta i llosa  
Revestiment:: arrebossat de calç  
Tancaments: fusta, vidre, ferro  
Elements interiors: fusta

(14) GRAU DE PROTECCIÓ:

El grau de protecció d'un immoble catalogat a l'Inventari Comunal per l'apartat 2 de la disposició final de la Llei 15/2014 i doncs, per qualsevol protecció que el Comú consideri convenient aportar-li.

El grau de protecció i les actuacions permeses queden sotmeses a la consideració del Comú, que haurà d'estudiar cada cas en particular.

**(1) DENOMINACIÓ:**

**CASA JAUME**

(2) ALTRES DENOMINACIONS:

(3) PARRÒQUIA:

Ordino

(4) POBLE:

Llorts

(5) ADREÇA:

Avinguda de L'Angonella, 9

(6) LOCALITZACIÓ GEOGRÀFICA:

533548.14 / 33285.75

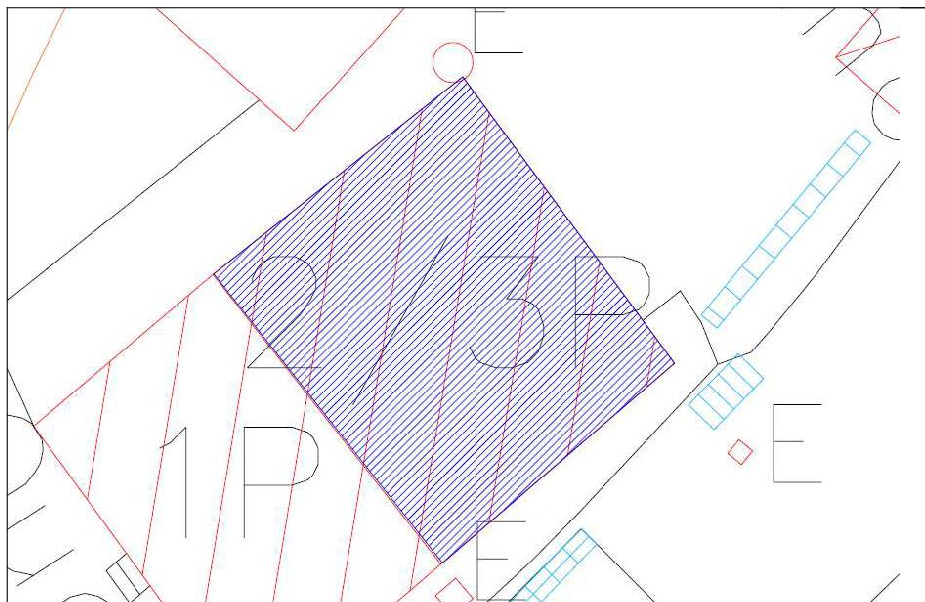
(7) ACCÉS:

Fàcil

(8) IDENTIFICACIÓ FOTOGRÀFICA



(9) CROQUIS D'EMPLAÇAMENT



(10) ÈPOCA (ÈPOQUES): moderna - contemporània

Segle(s): XVIII-XIX

(11) ESTIL: Arquitectura popular

(12) AUTOR(S):

(13) MATERIALS

Murs: pedra

Coberta: fusta, llosa, aïllant

Revestiment:: pedra vista

Tancaments: fusta, vidre, metall

Elements interiors:

(14) GRAU DE PROTECCIÓ:

El grau de protecció d'un immoble catalogat a l'Inventari Comunal per l'apartat 2 de la disposició final de la Llei 15/2014 i doncs, per qualsevol protecció que el Comú consideri convenient aportar-li.

El grau de protecció i les actuacions permeses queden sotmeses a la consideració del Comú, que haurà d'estudiar cada cas en particular.

**(1) DENOMINACIÓ:**

**CASA TONA**

**(2) ALTRES DENOMINACIONS:**

**(3) PARRÒQUIA:**

Ordino

**(4) POBLE:**

Llorts

**(5) ADREÇA:**

Avinguda de L'Angonella, 3

**(6) LOCALITZACIÓ GEOGRÀFICA:**

533528.04 / 33271.51

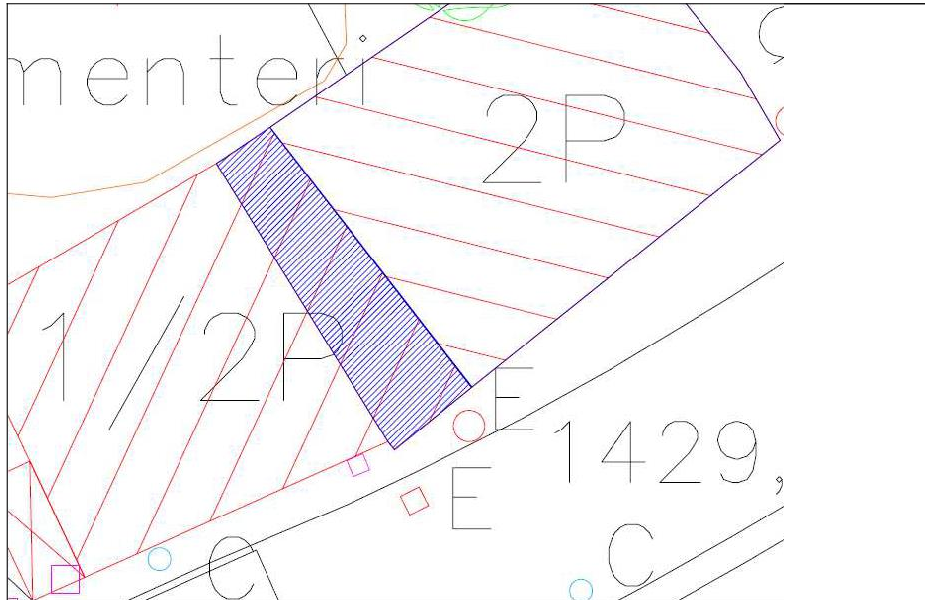
**(7) ACCÉS:**

Fàcil

**(8) IDENTIFICACIÓ FOTOGRÀFICA**



(9) CROQUIS D'EMPLAÇAMENT



- (10) ÈPOCA (ÈPOQUES): moderna - contemporània  
Segle(s): XVIII-XIX
- (11) ESTIL: Arquitectura popular
- (12) AUTOR(S):
- (13) MATERIALS
- Murs: pedra
- Coberta: fusta, llosa, vidre
- Revestiment:: pedra vista
- Tancaments: fusta i vidre
- Elements interiors:

(14) GRAU DE PROTECCIÓ:

El grau de protecció d'un immoble catalogat a l'Inventari Comunal per l'apartat 2 de la disposició final de la Llei 15/2014 i doncs, per qualsevol protecció que el Comú consideri convenient aportar-li.

El grau de protecció i les actuacions permeses queden sotmeses a la consideració del Comú, que haurà d'estudiar cada cas en particular.

**(1) DENOMINACIÓ:**

**CASA TONI**

**(2) ALTRES DENOMINACIONS:**

**(3) PARRÒQUIA:**

Ordino

**(4) POBLE:**

Llorts

**(5) ADREÇA:**

Camí del Cap del Poble, 26

**(6) LOCALITZACIÓ GEOGRÀFICA:**

533540.65 / 33309.91

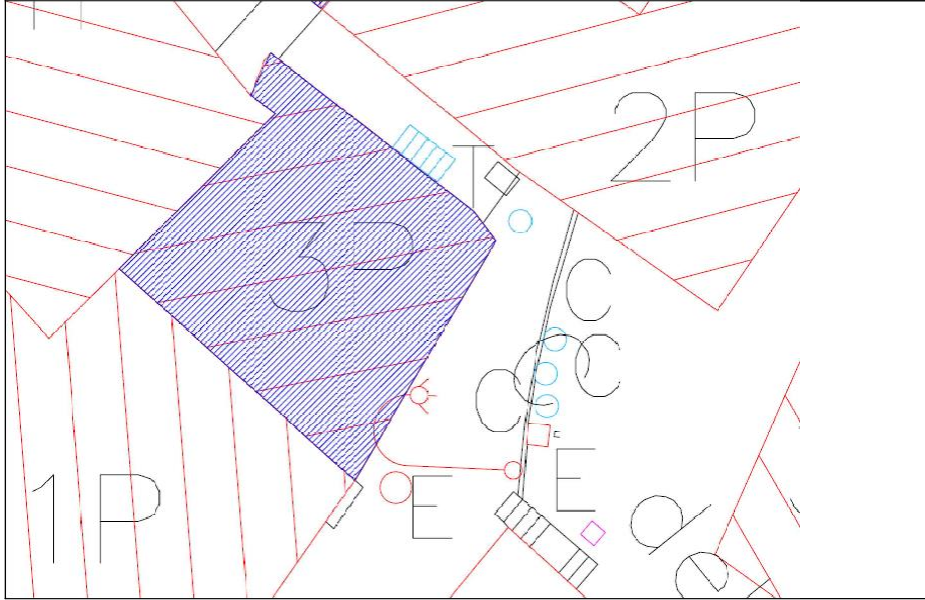
**(7) ACCÉS:**

Fàcil

**(8) IDENTIFICACIÓ FOTOGRÀFICA**



(9) CROQUIS D'EMPLAÇAMENT



- (10) ÈPOCA (ÈPOQUES): moderna - contemporània  
Segle(s): XVIII-XIX
- (11) ESTIL: Arquitectura popular
- (12) AUTOR(S):
- (13) MATERIALS
- Murs: pedra
- Coberta: fusta, llosa
- Revestiment:: pedra vista, arrebossat de ciment
- Tancaments: fusta, vidre, ferro
- Elements interiors:

(14) GRAU DE PROTECCIÓ:

El grau de protecció d'un immoble catalogat a l'Inventari Comunal per l'apartat 2 de la disposició final de la Llei 15/2014 i doncs, per qualsevol protecció que el Comú consideri convenient aportar-li.

El grau de protecció i les actuacions permeses queden sotmeses a la consideració del Comú, que haurà d'estudiar cada cas en particular.

**(1) DENOMINACIÓ:**

**CASA DEL QUART DE LLORTS**

**(2) ALTRES DENOMINACIONS:**

**(3) PARRÒQUIA:**

Ordino

**(4) POBLE:**

Llorts

**(5) ADREÇA:**

Carrer de Sella, 2

**(6) LOCALITZACIÓ GEOGRÀFICA:**

533559 / 33297

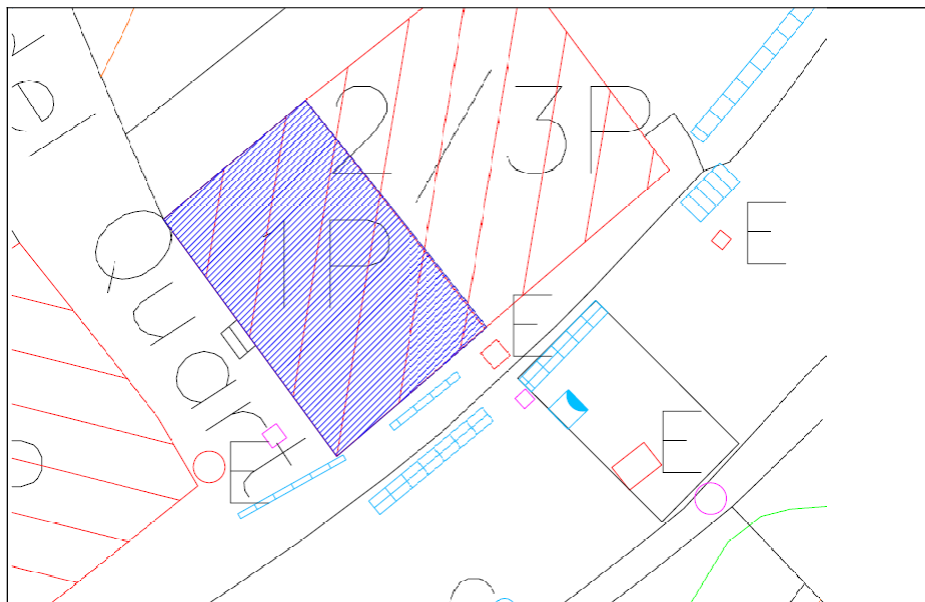
**(7) ACCÉS:**

Fàcil

**(8) IDENTIFICACIÓ FOTOGRÀFICA**



(9) CROQUIS D'EMPLAÇAMENT



- (10) ÈPOCA (ÈPOQUES): contemporània  
Segle(s): XX
- (11) ESTIL: Arquitectura de granit
- (12) AUTOR(S):
- (13) MATERIALS
- Murs: pedra i obra
- Coberta: fusta i llosa
- Revestiment:: arrebossat de ciment i pedra
- Tancaments: fusta, vidre, alumini
- Elements interiors:

(14) GRAU DE PROTECCIÓ:

El grau de protecció d'un immoble catalogat a l'Inventari Comunal per l'apartat 2 de la disposició final de la Llei 15/2014 i doncs, per qualsevol protecció que el Comú consideri convenient aportar-li.

El grau de protecció i les actuacions permeses queden sotmeses a la consideració del Comú, que haurà d'estudiar cada cas en particular.

**(1) DENOMINACIÓ:**

**CASA COLOMÍ**

**(2) ALTRES DENOMINACIONS:**

**(3) PARRÒQUIA:**

Ordino

**(4) POBLE:**

Llorts

**(5) ADREÇA:**

Camí del cap del poble, 17

**(6) LOCALITZACIÓ GEOGRÀFICA:**

533460.06 / 33287.22

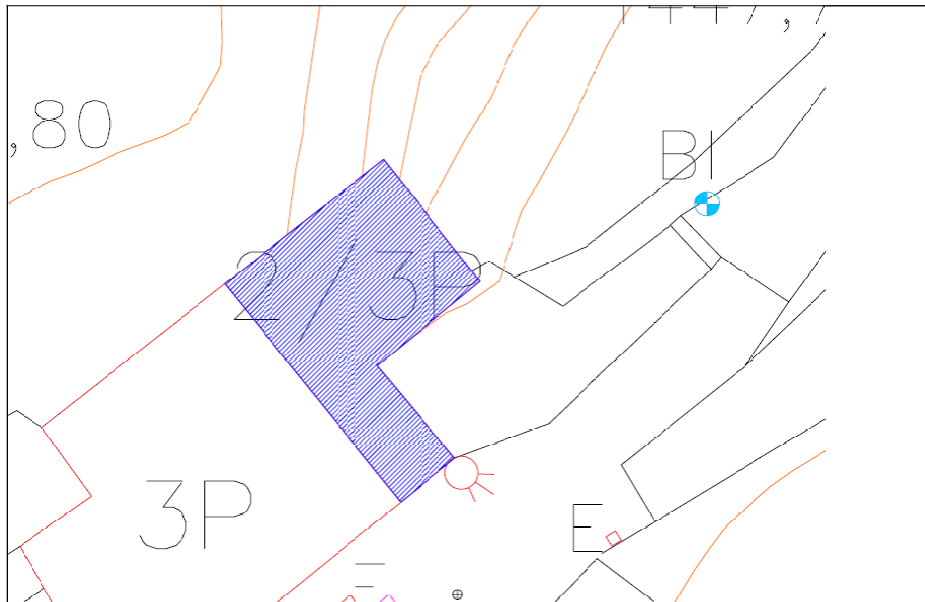
**(7) ACCÉS:**

Fàcil

**(8) IDENTIFICACIÓ FOTOGRÀFICA**



(9) CROQUIS D'EMPLAÇAMENT



- (10) ÈPOCA (ÈPOQUES): moderna - contemporània  
Segle(s): XIX-XX
- (11) ESTIL: Arquitectura popular
- (12) AUTOR(S):
- (13) MATERIALS
- Murs: pedra
- Coberta: fusta i llosa de pissarra
- Revestiment:: pedra vista
- Tancaments: fusta, vidre, ferro
- Elements interiors:

(14) GRAU DE PROTECCIÓ:

El grau de protecció d'un immoble catalogat a l'Inventari Comunal per l'apartat 2 de la disposició final de la Llei 15/2014 i doncs, per qualsevol protecció que el Comú consideri convenient aportar-li.

El grau de protecció i les actuacions permeses queden sotmeses a la consideració del Comú, que haurà d'estudiar cada cas en particular.

**(1) DENOMINACIÓ:**

**CASA GARRALLÀ**

(2) ALTRES DENOMINACIONS:

ca l'Oliva

(3) PARRÒQUIA:

Ordino

(4) POBLE:

Llorts

(5) ADREÇA:

Camí del Cap del Poble, 16

(6) LOCALITZACIÓ GEOGRÀFICA:

533465.13 / 33259.33

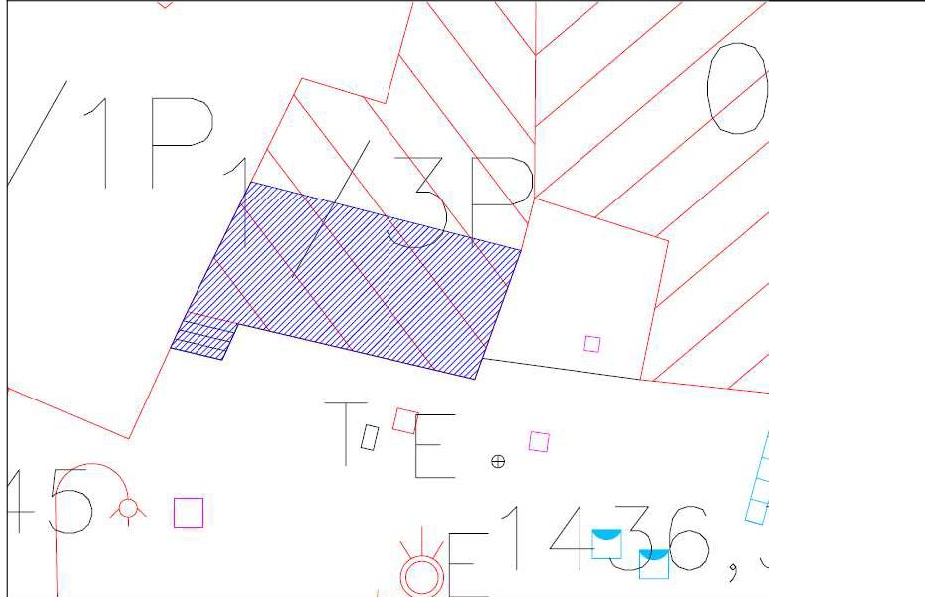
(7) ACCÉS:

Fàcil

(8) IDENTIFICACIÓ FOTOGRÀFICA



(9) CROQUIS D'EMPLAÇAMENT



- (10) ÈPOCA (ÈPOQUES): moderna - contemporània  
Segle(s): XVIII-XIX
- (11) ESTIL: Arquitectura popular
- (12) AUTOR(S):
- (13) MATERIALS
- Murs: pedra
- Coberta: fusta i llosa de pissarra
- Revestiment:: pedra vista
- Tancaments: fusta, vidre, ferro
- Elements interiors:

(14) GRAU DE PROTECCIÓ:

El grau de protecció d'un immoble catalogat a l'Inventari Comunal per l'apartat 2 de la disposició final de la Llei 15/2014 i doncs, per qualsevol protecció que el Comú consideri convenient aportar-li.

El grau de protecció i les actuacions permeses queden sotmeses a la consideració del Comú, que haurà d'estudiar cada cas en particular.

**(1) DENOMINACIÓ:**

**CASA ROCA**

(2) ALTRES DENOMINACIONS:

(3) PARRÒQUIA:

Ordino

(4) POBLE:

Llorts

(5) ADREÇA:

Camí de l'Angonella, 2

(6) LOCALITZACIÓ GEOGRÀFICA:

533442.61 / 33259.41

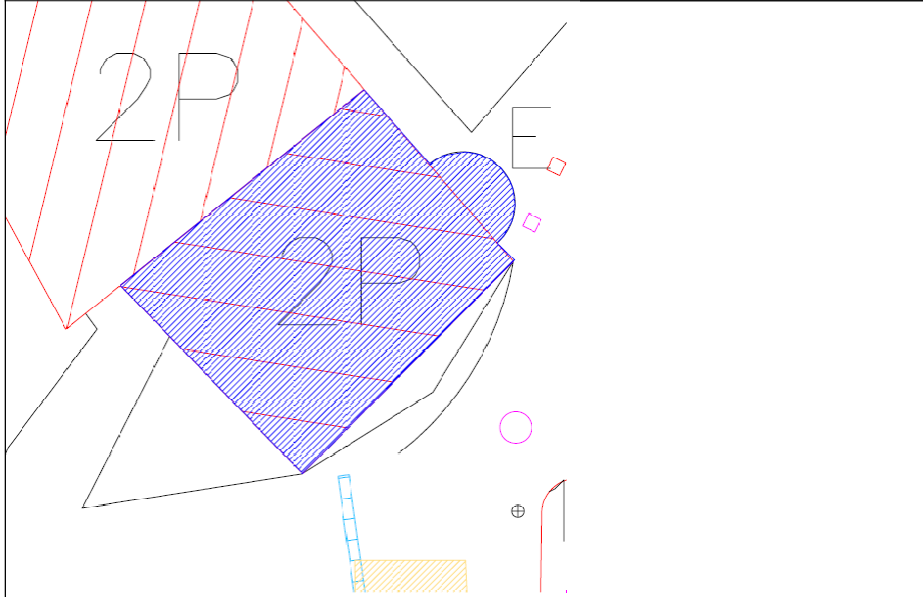
(7) ACCÉS:

Fàcil

(8) IDENTIFICACIÓ FOTOGRÀFICA



(9) CROQUIS D'EMPLAÇAMENT



- (10) ÈPOCA (ÈPOQUES): moderna - contemporània  
Segle(s): XVIII-XIX
- (11) ESTIL: Arquitectura popular
- (12) AUTOR(S):
- (13) MATERIALS
- Murs: pedra
- Coberta: fusta i llosa de pissarra
- Revestiment:: pedra vista
- Tancaments: fusta, vidre, ferro
- Elements interiors:

(14) GRAU DE PROTECCIÓ:

El grau de protecció d'un immoble catalogat a l'Inventari Comunal per l'apartat 2 de la disposició final de la Llei 15/2014 i doncs, per qualsevol protecció que el Comú consideri convenient aportar-li.

El grau de protecció i les actuacions permeses queden sotmeses a la consideració del Comú, que haurà d'estudiar cada cas en particular.

**(1) DENOMINACIÓ:**

**COBERT DE ROCA**

**(2) ALTRES DENOMINACIONS:**

**(3) PARRÒQUIA:**

Ordino

**(4) POBLE:**

Llorts

**(5) ADREÇA:**

Camí del Cap del Poble, 7

**(6) LOCALITZACIÓ GEOGRÀFICA:**

533471.07 / 33245.70

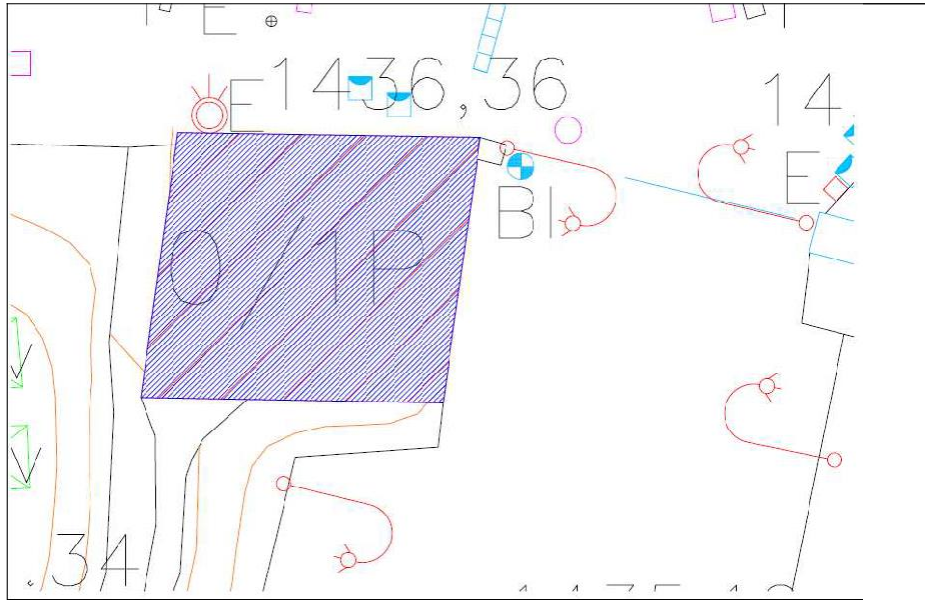
**(7) ACCÉS:**

Fàcil

**(8) IDENTIFICACIÓ FOTOGRÀFICA**



(9) CROQUIS D'EMPLAÇAMENT



- (10) ÈPOCA (ÈPOQUES): moderna - contemporània  
Segle(s): XVIII-XIX
- (11) ESTIL: Arquitectura popular
- (12) AUTOR(S):
- (13) MATERIALS
- Murs: pedra
- Coberta: fusta i llosa de pissarra
- Revestiment:: pedra vista
- Tancaments: fusta i vidre
- Elements interiors:

(14) GRAU DE PROTECCIÓ:

El grau de protecció d'un immoble catalogat a l'Inventari Comunal per l'apartat 2 de la disposició final de la Llei 15/2014 i doncs, per qualsevol protecció que el Comú consideri convenient aportar-li.

El grau de protecció i les actuacions permeses queden sotmeses a la consideració del Comú, que haurà d'estudiar cada cas en particular.

**(1) DENOMINACIÓ:**

**ERA DEL JAUME**

**(2) ALTRES DENOMINACIONS:**

**(3) PARRÒQUIA:**

Ordino

**(4) POBLE:**

Llorts

**(5) ADREÇA:**

Camí del Cap del Poble, 2

**(6) LOCALITZACIÓ GEOGRÀFICA:**

533523.10 / 33269.00

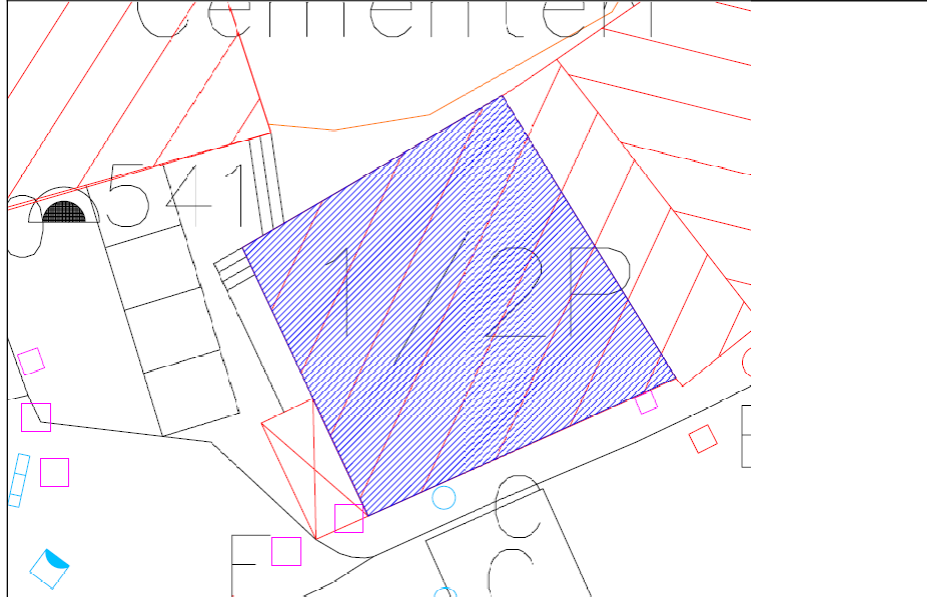
**(7) ACCÉS:**

Fàcil

**(8) IDENTIFICACIÓ FOTOGRÀFICA**



(9) CROQUIS D'EMPLAÇAMENT



(10) ÈPOCA (ÈPOQUES): contemporània

Segle(s): XIX

Datació: 1828

(11) ESTIL: Arquitectura popular

(12) AUTOR(S):

(13) MATERIALS

Murs: pedra

Coberta: fusta i llosa de pissarra

Revestiment:: pedra vista

Tancaments: fusta i vidre

Elements interiors:

(14) GRAU DE PROTECCIÓ:

El grau de protecció d'un immoble catalogat a l'Inventari Comunal per l'apartat 2 de la disposició final de la Llei 15/2014 i doncs, per qualsevol protecció que el Comú consideri convenient aportar-li.

El grau de protecció i les actuacions permeses queden sotmeses a la consideració del Comú, que haurà d'estudiar cada cas en particular.

(1) DENOMINACIÓ:

**CASA SELLA**

(2) ALTRES DENOMINACIONS:

cal Cella

(3) PARRÒQUIA:

Ordino

(4) POBLE:

Llorts

(5) ADREÇA:

Carrer de Sella, 5

(6) LOCALITZACIÓ GEOGRÀFICA:

533532.80 / 33303.36

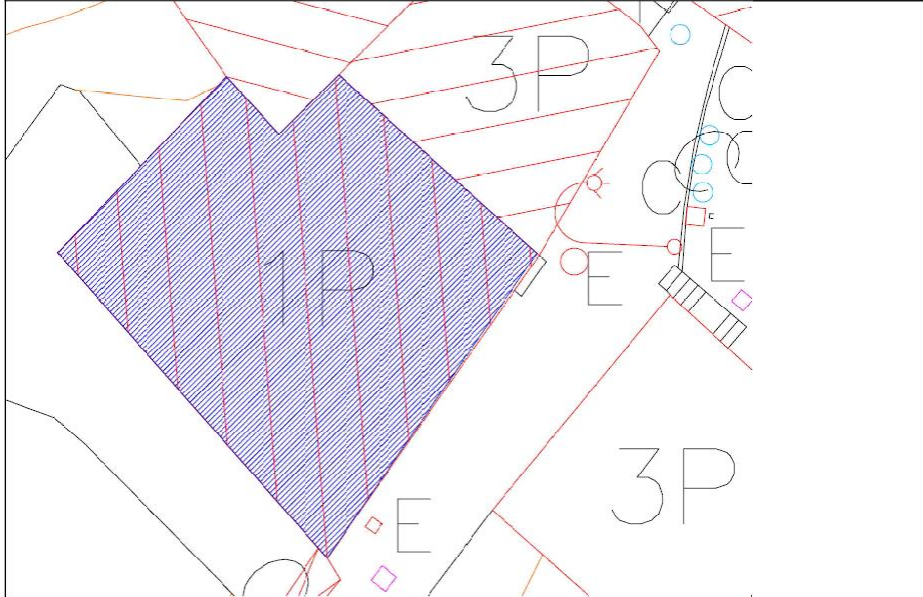
(7) ACCÉS:

Fàcil

(8) IDENTIFICACIÓ FOTOGRÀFICA



(9) CROQUIS D'EMPLAÇAMENT



- (10) ÈPOCA (ÈPOQUES): medieval - moderna  
Segle(s): XIV-XVI
- (11) ESTIL: Arquitectura popular
- (12) AUTOR(S):
- (13) MATERIALS
- Murs: pedra
- Coberta: fusta i llosa de pissarra
- Revestiment:: pedra vista (abans arrebossat de calç)
- Tancaments: fusta, vidre, ferro
- Elements interiors:

(14) GRAU DE PROTECCIÓ:

El grau de protecció d'un immoble catalogat a l'Inventari Comunal per l'apartat 2 de la disposició final de la Llei 15/2014 i doncs, per qualsevol protecció que el Comú consideri convenient aportar-li.

El grau de protecció i les actuacions permeses queden sotmeses a la consideració del Comú, que haurà d'estudiar cada cas en particular.

**(1) DENOMINACIÓ:**

**CASA PERE DE SELLA**

(2) ALTRES DENOMINACIONS:

cal Pere de Sella

(3) PARRÒQUIA:

Ordino

(4) POBLE:

Llorts

(5) ADREÇA:

Carrer de Toni, 2

(6) LOCALITZACIÓ GEOGRÀFICA:

533559.35 / 33298.23

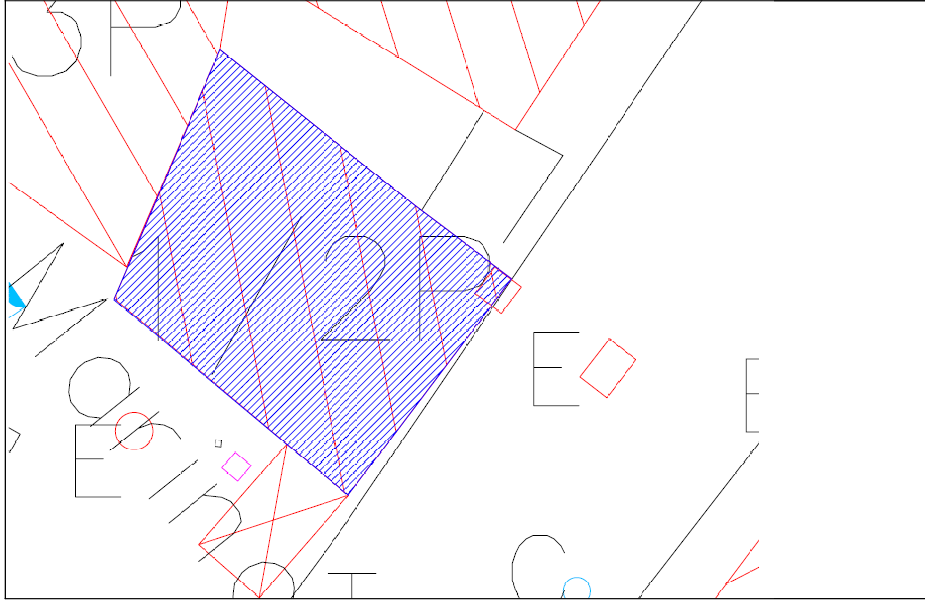
(7) ACCÉS:

Fàcil

(8) IDENTIFICACIÓ FOTOGRÀFICA



(9) CROQUIS D'EMPLAÇAMENT



- (10) ÈPOCA (ÈPOQUES): contemporània  
Segle(s): XIX  
Datació: 1842
- (11) ESTIL: Arquitectura popular
- (12) AUTOR(S):
- (13) MATERIALS
- Murs: pedra  
Coberta: fusta i llosa de pissarra  
Revestiment:: pedra vista  
Tancaments: fusta, vidre, ferro

(14) GRAU DE PROTECCIÓ:

El grau de protecció d'un immoble catalogat a l'Inventari Comunal per l'apartat 2 de la disposició final de la Llei 15/2014 i doncs, per qualsevol protecció que el Comú consideri convenient aportar-li.

El grau de protecció i les actuacions permeses queden sotmeses a la consideració del Comú, que haurà d'estudiar cada cas en particular.

**(1) DENOMINACIÓ:**

**CASA CABANES**

**(2) ALTRES DENOMINACIONS:**

**(3) PARRÒQUIA:**

Ordino

**(4) POBLE:**

Llorts

**(5) ADREÇA:**

Camí del cap del poble, 15

**(6) LOCALITZACIÓ GEOGRÀFICA:**

533455.29 / 33278.75

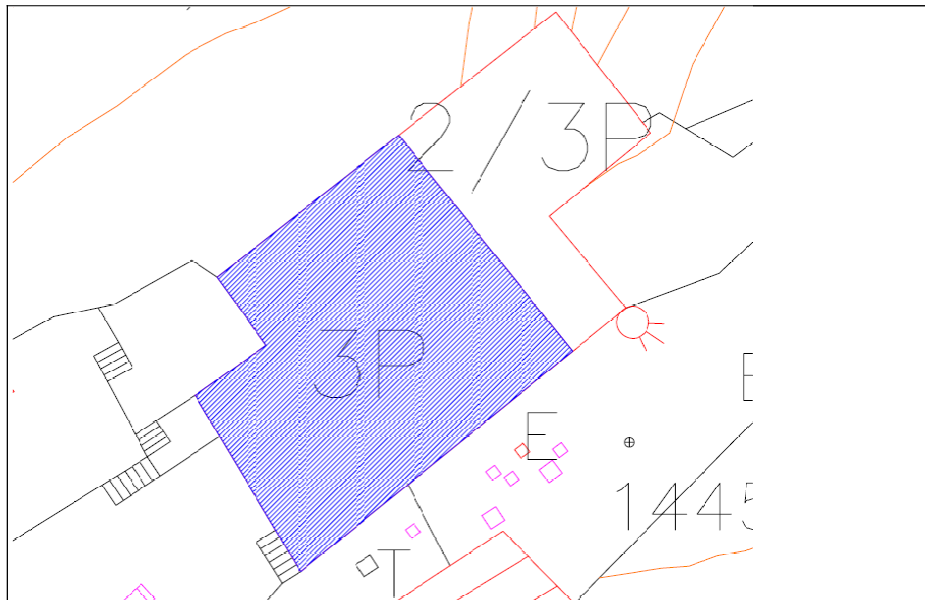
**(7) ACCÉS:**

Fàcil

**(8) IDENTIFICACIÓ FOTOGRÀFICA**



(9) CROQUIS D'EMPLAÇAMENT



(10) ÈPOCA (ÈPOQUES): moderna - contemporània

Segle(s): XVIII-XIX

(11) ESTIL: Arquitectura popular

(12) AUTOR(S):

(13) MATERIALS

Murs: pedra

Coberta: fusta, llosa, formigó

Revestiment:: pedra vista

Tancaments: fusta, vidre, ferro

Elements interiors:

(14) GRAU DE PROTECCIÓ:

El grau de protecció d'un immoble catalogat a l'Inventari Comunal per l'apartat 2 de la disposició final de la Llei 15/2014 i doncs, per qualsevol protecció que el Comú consideri convenient aportar-li.

El grau de protecció i les actuacions permeses queden sotmeses a la consideració del Comú, que haurà d'estudiar cada cas en particular.

(1) DENOMINACIÓ:

**CAL CALL**

(2) ALTRES DENOMINACIONS:

(3) PARRÒQUIA:

Ordino

(4) POBLE:

Llorts

(5) ADREÇA:

Carrer del Merino, s/n


(6) LOCALITZACIÓ GEOGRÀFICA:

533544.18 / 33316.94

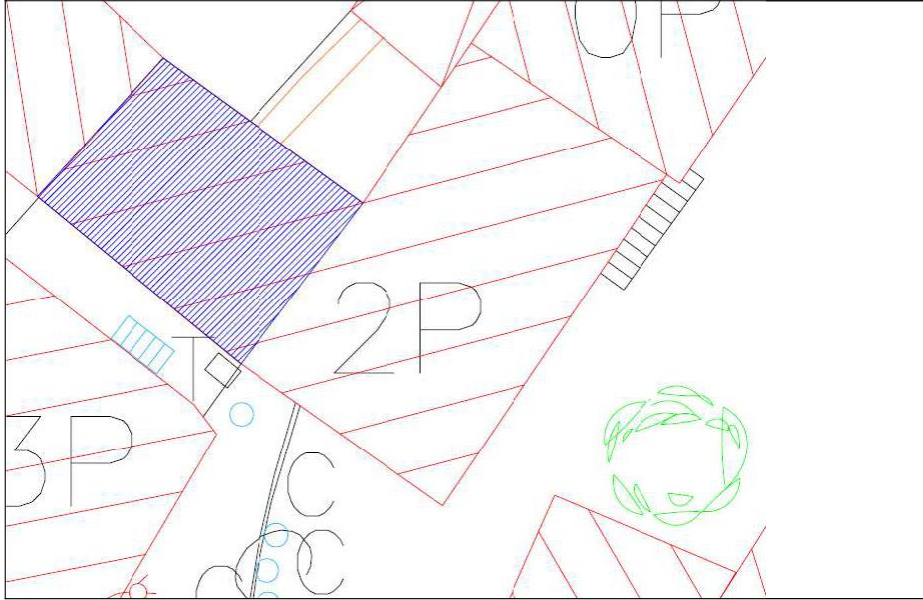
(7) ACCÉS:

Fàcil

(8) IDENTIFICACIÓ FOTOGRÀFICA



(9) CROQUIS D'EMPLAÇAMENT



- (10) ÈPOCA (ÈPOQUES): medeival  
Segle(s): XV
- (11) ESTIL: Arquitectura popular
- (12) AUTOR(S):
- (13) MATERIALS
- Murs: pedra
- Coberta: fusta i llosa de pissarra
- Revestiment:: pedra vista
- Tancaments: fusta
- Elements interiors: fusta

(14) GRAU DE PROTECCIÓ:

El grau de protecció d'un immoble catalogat a l'Inventari Comunal per l'apartat 2 de la disposició final de la Llei 15/2014 i doncs, per qualsevol protecció que el Comú consideri convenient aportar-li.

El grau de protecció i les actuacions permeses queden sotmeses a la consideració del Comú, que haurà d'estudiar cada cas en particular.

(1) DENOMINACIÓ:

**CAL MARINO**

(2) ALTRES DENOMINACIONS:

(3) PARRÒQUIA:

Ordino

(4) POBLE:

Llorts

(5) ADREÇA:

Carrer de Tomi, 12

(6) LOCALITZACIÓ GEOGRÀFICA:

533544.18 / 33316.94

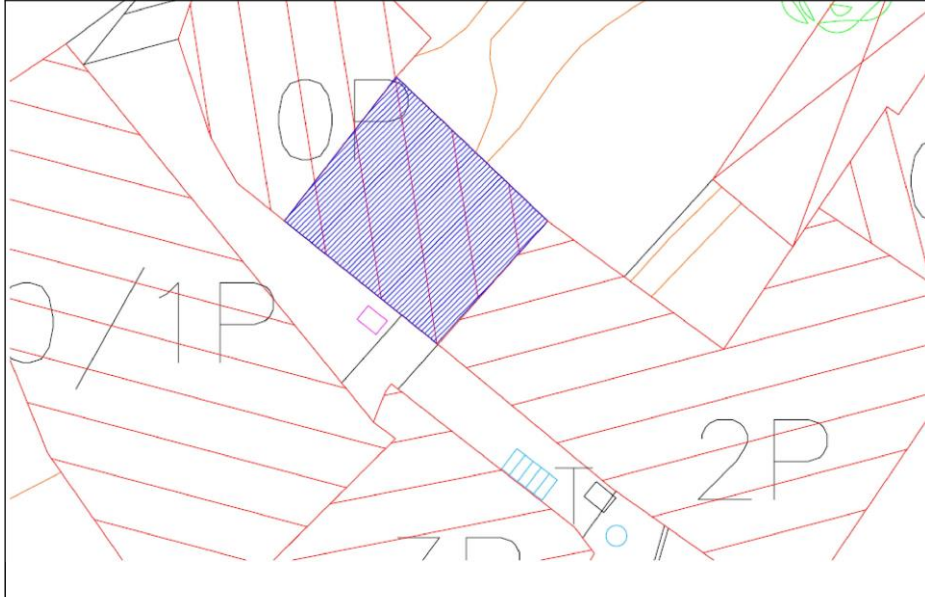
(7) ACCÉS:

Fàcil

(8) IDENTIFICACIÓ FOTOGRÀFICA



(9) CROQUIS D'EMPLAÇAMENT



- (10) ÈPOCA (ÈPOQUES): moderna - contemporània  
Segle(s): XVIII-XIX
- (11) ESTIL: Arquitectura popular
- (12) AUTOR(S):
- (13) MATERIALS
- Murs: pedra
- Coberta: fusta i llosa de pissarra
- Revestiment:: pedra vista
- Tancaments: fusta
- Elements interiors: fusta

(14) GRAU DE PROTECCIÓ:

El grau de protecció d'un immoble catalogat a l'Inventari Comunal per l'apartat 2 de la disposició final de la Llei 15/2014 i doncs, per qualsevol protecció que el Comú consideri convenient aportar-li.

El grau de protecció i les actuacions permeses queden sotmeses a la consideració del Comú, que haurà d'estudiar cada cas en particular.

**(1) DENOMINACIÓ:**

**ERA DE CASA TONI**

**(2) ALTRES DENOMINACIONS:**

**(3) PARRÒQUIA:**

Ordino

**(4) POBLE:**

Llorts

**(5) ADREÇA:**

Camí del Cap del Poble, 26

**(6) LOCALITZACIÓ GEOGRÀFICA:**

533529.92 / 33318.37

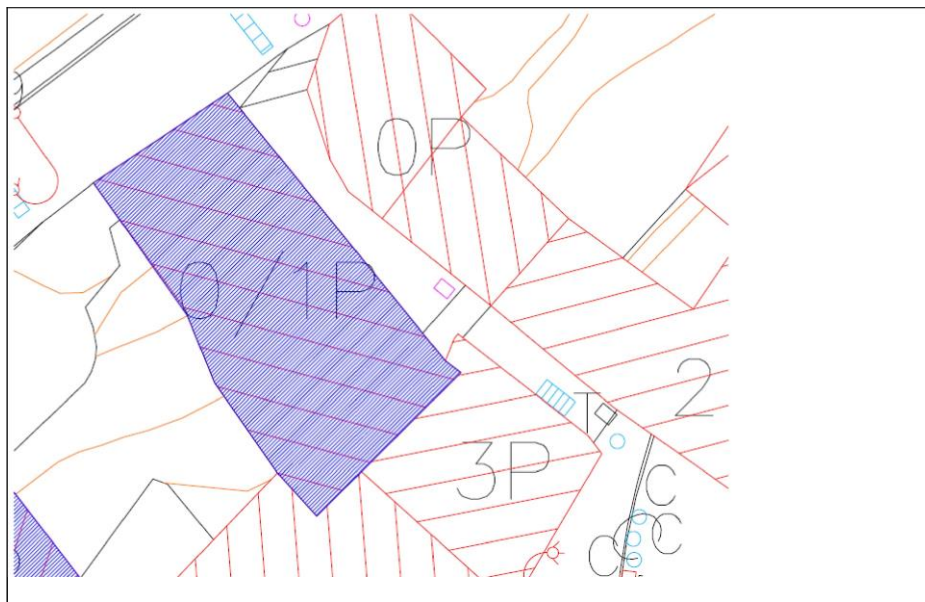
**(7) ACCÉS:**

Fàcil

**(8) IDENTIFICACIÓ FOTOGRÀFICA**



(9) CROQUIS D'EMPLAÇAMENT



(10) ÈPOCA (ÈPOQUES): moderna - contemporània

Segle(s): XVIII-XIX

(11) ESTIL: Arquitectura popular

(12) AUTOR(S):

(13) MATERIALS

Murs: pedra

Coberta: fusta i llosa de pissarra

Revestiment:: pedra vista

Tancaments: fusta

Elements interiors:

(15) GRAU DE PROTECCIÓ:

El grau de protecció d'un immoble catalogat a l'Inventari Comunal per l'apartat 2 de la disposició final de la Llei 15/2014 i doncs, per qualsevol protecció que el Comú consideri convenient aportar-li.

El grau de protecció i les actuacions permeses queden sotmeses a la consideració del Comú, que haurà d'estudiar cada cas en particular.

**(1) DENOMINACIÓ:**

**ERA DE CABANES**

(2) ALTRES DENOMINACIONS:

(3) PARRÒQUIA:

Ordino

(4) POBLE:

Llorts

(5) ADREÇA:

Camí del Cap del Poble, 18

(6) LOCALITZACIÓ GEOGRÀFICA:

533455.93 / 33262.79

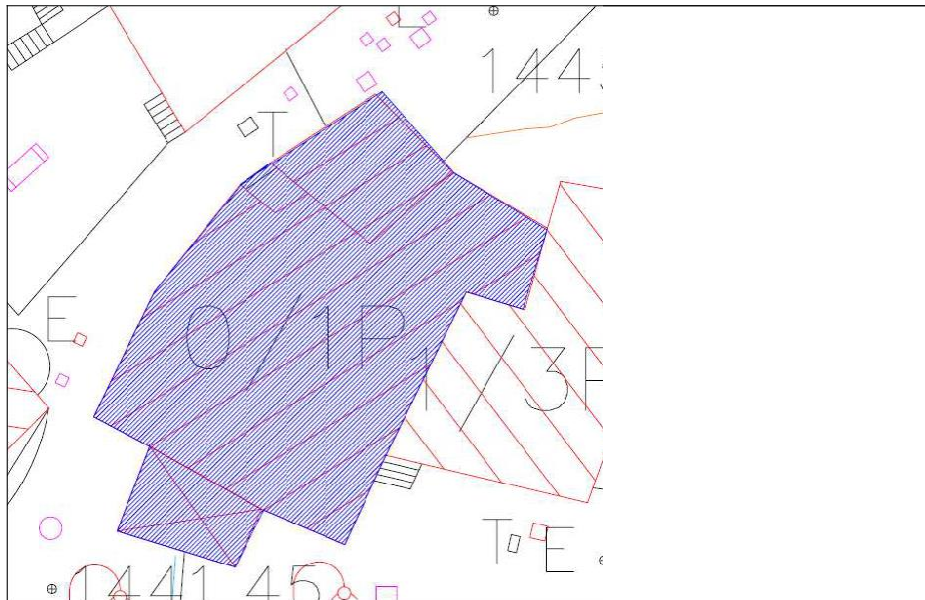
(7) ACCÉS:

Fàcil

(8) IDENTIFICACIÓ FOTOGRÀFICA



(9) CROQUIS D'EMPLAÇAMENT



(10) ÈPOCA (ÈPOQUES): moderna - contemporània

Segle(s): XVIII-XIX

(11) ESTIL: Arquitectura popular

(12) AUTOR(S):

(13) MATERIALS

Murs: pedra

Coberta: fusta i llosa de pissarra

Revestiment:: pedra vista

Tancaments: fusta

Elements interiors:

(14) GRAU DE PROTECCIÓ:

El grau de protecció d'un immoble catalogat a l'Inventari Comunal per l'apartat 2 de la disposició final de la Llei 15/2014 i doncs, per qualsevol protecció que el Comú consideri convenient aportar-li.

El grau de protecció i les actuacions permeses queden sotmeses a la consideració del Comú, que haurà d'estudiar cada cas en particular.

**(1) DENOMINACIÓ:**

**COBERT DE CAL CABANES**

**(2) ALTRES DENOMINACIONS:**

**(3) PARRÒQUIA:**

Ordino

**(4) POBLE:**

Llorts

**(5) ADREÇA:**

Camí de l'Angonella, s/n

**(6) LOCALITZACIÓ GEOGRÀFICA:**

533440.42 / 33247.04

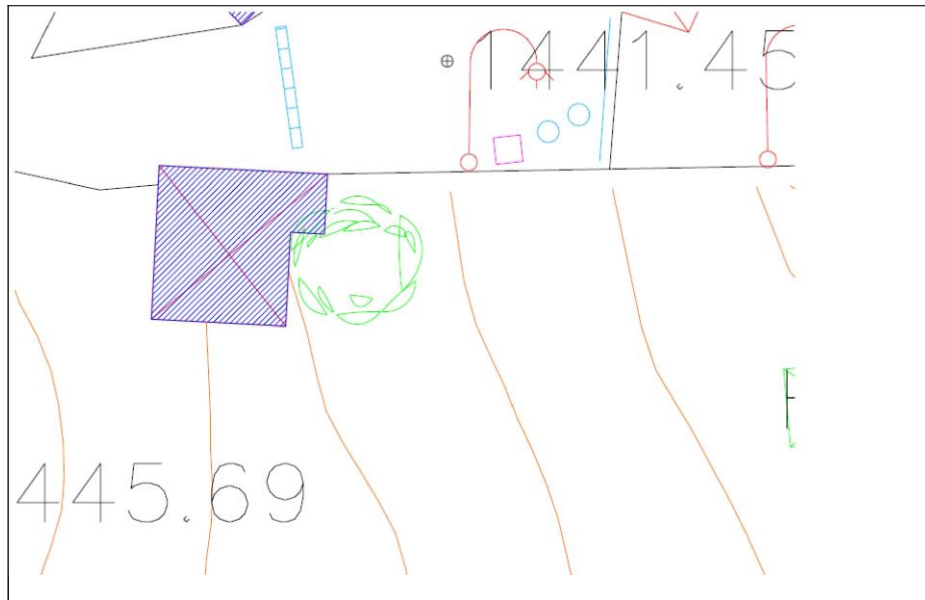
**(7) ACCÉS:**

Fàcil

**(8) IDENTIFICACIÓ FOTOGRÀFICA**



(9) CROQUIS D'EMPLAÇAMENT



- (10) ÈPOCA (ÈPOQUES): contemporània  
Segle(s): XIX-XX
- (11) ESTIL: Arquitectura popular
- (12) AUTOR(S):
- (13) MATERIALS
- Murs: pedra
- Coberta: fusta i llosa de pissarra
- Revestiment:: pedra vista
- Tancaments:
- Elements interiors:

(14) GRAU DE PROTECCIÓ:

El grau de protecció d'un immoble catalogat a l'Inventari Comunal per l'apartat 2 de la disposició final de la Llei 15/2014 i doncs, per qualsevol protecció que el Comú consideri convenient aportar-li.

El grau de protecció i les actuacions permeses queden sotmeses a la consideració del Comú, que haurà d'estudiar cada cas en particular.

**(1) DENOMINACIÓ:**

**COBERT DE CAL GARRALLÀ**

(2) ALTRES DENOMINACIONS:

(3) PARRÒQUIA:

Ordino

(4) POBLE:

Llorts

(5) ADREÇA:

camí de l'Angonella, s/n

(6) LOCALITZACIÓ GEOGRÀFICA:

533476.04 / 33264,62

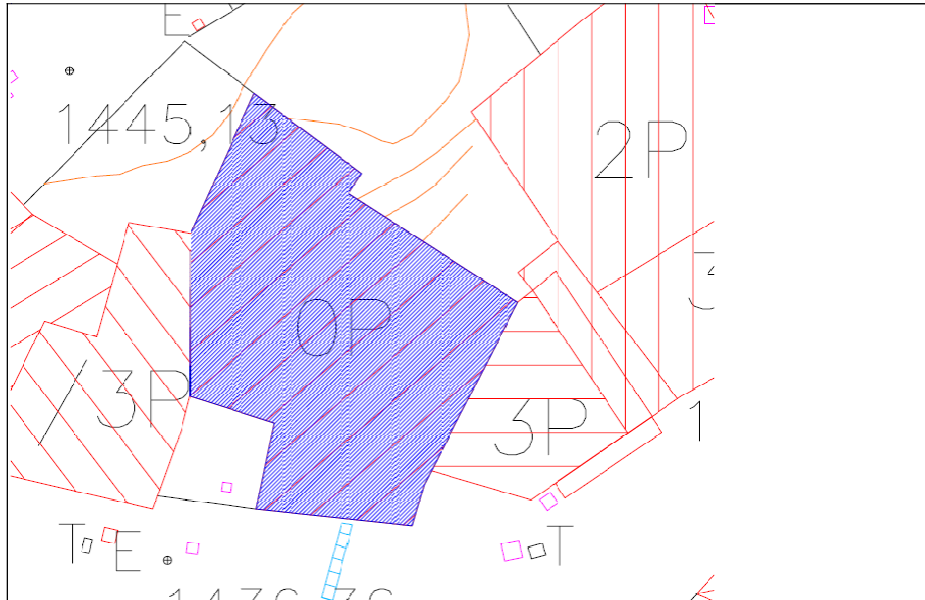
(7) ACCÉS:

Fàcil

(8) IDENTIFICACIÓ FOTOGRÀFICA



(9) CROQUIS D'EMPLAÇAMENT



- (10) ÈPOCA (ÈPOQUES): contemporània  
Segle(s): XIX  
Datació: 1831
- (11) ESTIL: Arquitectura popular
- (12) AUTOR(S):
- (13) MATERIALS
- Murs: pedra, totxana, ciment  
Coberta: fusta i llosa de pissarra  
Revestiment:: pedra  
Tancaments: fusta i ferro  
Elements interiors:

(14) GRAU DE PROTECCIÓ:

El grau de protecció d'un immoble catalogat a l'Inventari Comunal per l'apartat 2 de la disposició final de la Llei 15/2014 i doncs, per qualsevol protecció que el Comú consideri convenient aportar-li.

El grau de protecció i les actuacions permeses queden sotmeses a la consideració del Comú, que haurà d'estudiar cada cas en particular.

**(1) DENOMINACIÓ:**

**CASA QUICO**

**(2) ALTRES DENOMINACIONS:**

**(3) PARRÒQUIA:**

Ordino

**(4) POBLE:**

Llorts

**(5) ADREÇA:**

Camí del Cap del Poble, 14

**(6) LOCALITZACIÓ GEOGRÀFICA:**

533466.71 / 33262.66

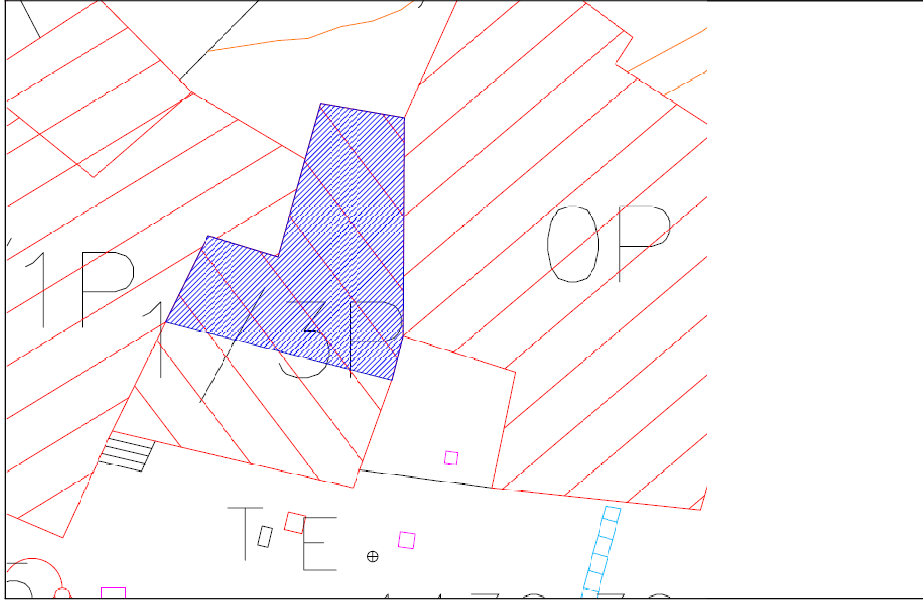
**(7) ACCÉS:**

Fàcil

**(8) IDENTIFICACIÓ FOTOGRÀFICA**



(9) CROQUIS D'EMPLAÇAMENT



- (10) ÈPOCA (ÈPOQUES): moderna - contemporània  
Segle(s): XVIII-XIX
- (11) ESTIL: Arquitectura popular
- (12) AUTOR(S):
- (13) MATERIALS
- Murs: pedra
- Coberta: fusta i llosa de pissarra
- Revestiment:: pedra vista
- Tancaments: fusta i vidre
- Elements interiors:

(14) GRAU DE PROTECCIÓ:

El grau de protecció d'un immoble catalogat a l'Inventari Comunal per l'apartat 2 de la disposició final de la Llei 15/2014 i doncs, per qualsevol protecció que el Comú consideri convenient aportar-li.

El grau de protecció i les actuacions permeses queden sotmeses a la consideració del Comú, que haurà d'estudiar cada cas en particular.

**(1) DENOMINACIÓ:**

**ERA DE CAL PERE I i II**

**(2) ALTRES DENOMINACIONS:**

**(3) PARRÒQUIA:**

Ordino

**(4) POBLE:**

Llorts

**(5) ADREÇA:**

Avinguda de l'Angonella, 10 i 12

**(6) LOCALITZACIÓ GEOGRÀFICA:**

533564.68 / 33278.02

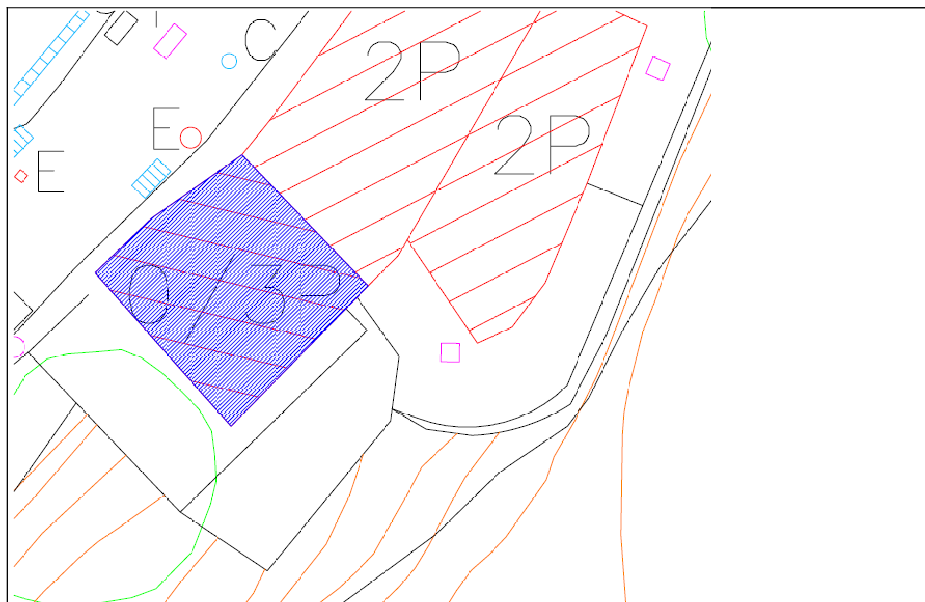
**(7) ACCÉS:**

Fàcil

**(8) IDENTIFICACIÓ FOTOGRÀFICA**



(9) CROQUIS D'EMPLAÇAMENT



- (10) ÈPOCA (ÈPOQUES): contemporània  
Segle(s): XIX  
Datació: 1842
- (11) ESTIL: Arquitectura popular
- (12) AUTOR(S):
- (13) MATERIALS
- Murs: pedra  
Coberta: fusta, llosa, vidre  
Revestiment:: pedra vista  
Tancaments: fusta, vidre, ferro  
Elements interiors:

(14) GRAU DE PROTECCIÓ:

El grau de protecció d'un immoble catalogat a l'Inventari Comunal per l'apartat 2 de la disposició final de la Llei 15/2014 i doncs, per qualsevol protecció que el Comú consideri convenient aportar-li.

El grau de protecció i les actuacions permeses queden sotmeses a la consideració del Comú, que haurà d'estudiar cada cas en particular.

**(1) DENOMINACIÓ:**

**CASA ROC**

**(2) ALTRES DENOMINACIONS:**

**(3) PARRÒQUIA:**

Ordino

**(4) POBLE:**

Llorts

**(5) ADREÇA:**

Avinguda de L'Angonella, 17

**(6) LOCALITZACIÓ GEOGRÀFICA:**

533592.40 / 33344.22

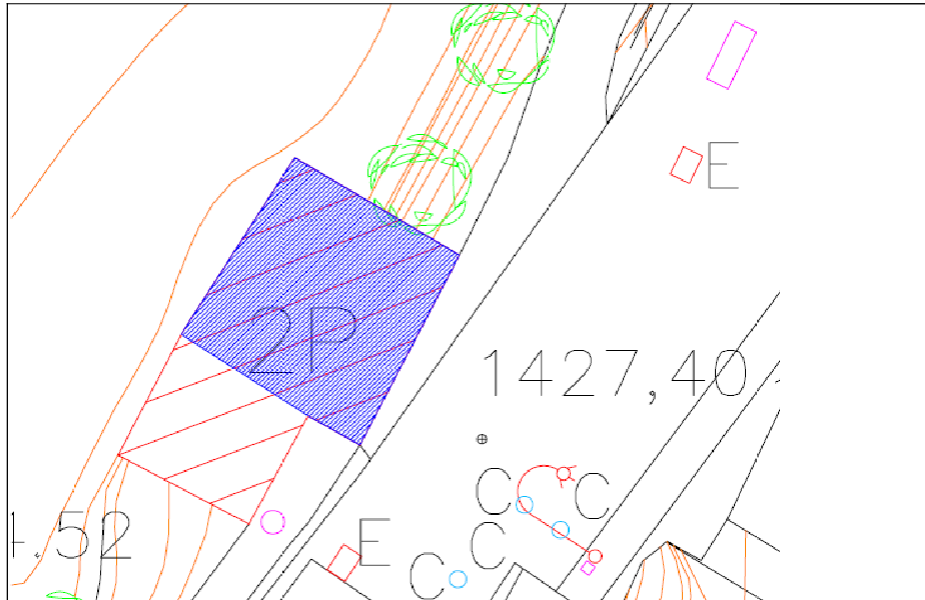
**(7) ACCÉS:**

Fàcil

**(8) IDENTIFICACIÓ FOTOGRÀFICA**



(9) CROQUIS D'EMPLAÇAMENT



- (10) ÈPOCA (ÈPOQUES): contemporània  
Segle(s): XIX  
Datació: 1831
- (11) ESTIL: Arquitectura popular
- (12) AUTOR(S):
- (13) MATERIALS
- Murs: pedra  
Coberta: fusta i llosa de pissarra  
Revestiment:: pedra vista i arrebossat de calç  
Tancaments: fusta, vidre, ferro  
Elements interiors:

(14) GRAU DE PROTECCIÓ:

El grau de protecció d'un immoble catalogat a l'Inventari Comunal per l'apartat 2 de la disposició final de la Llei 15/2014 i doncs, per qualsevol protecció que el Comú consideri convenient aportar-li.

El grau de protecció i les actuacions permeses queden sotmeses a la consideració del Comú, que haurà d'estudiar cada cas en particular.

**(1) DENOMINACIÓ:**

**COBERT DE FIJAT**

(2) ALTRES DENOMINACIONS:

(3) PARRÒQUIA:

Ordino

(4) POBLE:

Llorts

(5) ADREÇA:

El Corral, 4

(6) LOCALITZACIÓ GEOGRÀFICA:

533495.02 / 33289.50

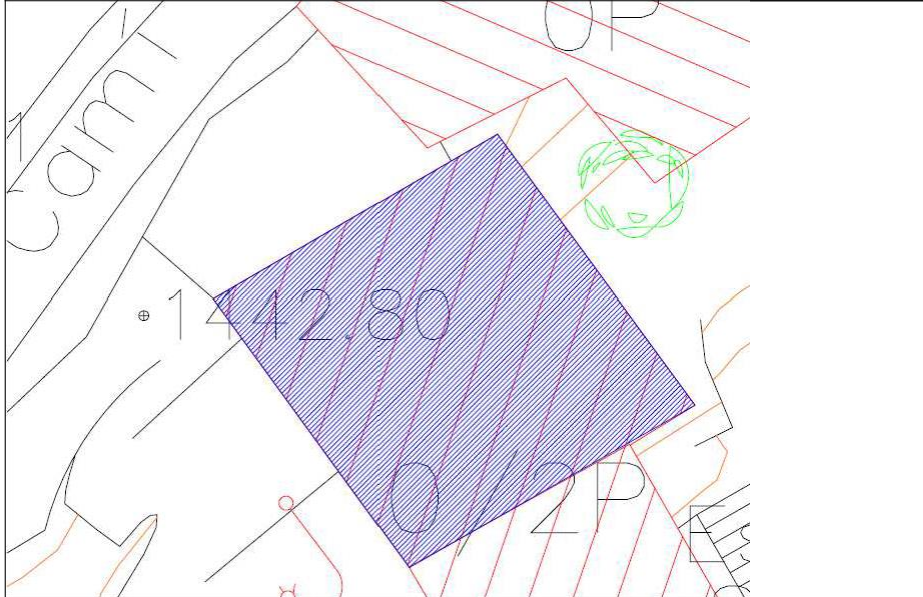
(7) ACCÉS:

Fàcil

(8) IDENTIFICACIÓ FOTOGRÀFICA



(9) CROQUIS D'EMPLAÇAMENT



- (10) ÈPOCA (ÈPOQUES): moderna - contemporània  
Segle(s): XVIII-XIX
- (11) ESTIL: Arquitectura popular
- (12) AUTOR(S):
- (13) MATERIALS
- Murs: pedra
- Coberta: fusta i llosa de pissarra
- Revestiment:: pedra vista
- Tancaments: fusta
- Elements interiors: fusta

(14) GRAU DE PROTECCIÓ:

El grau de protecció d'un immoble catalogat a l'Inventari Comunal per l'apartat 2 de la disposició final de la Llei 15/2014 i doncs, per qualsevol protecció que el Comú consideri convenient aportar-li.

El grau de protecció i les actuacions permeses queden sotmeses a la consideració del Comú, que haurà d'estudiar cada cas en particular.

**(1) DENOMINACIÓ:**

**CORT DE CAL FIJAT**

(2) ALTRES DENOMINACIONS:

(3) PARRÒQUIA:

Ordino

(4) POBLE:

Llorts

(5) ADREÇA:

El Corral, 6

(6) LOCALITZACIÓ GEOGRÀFICA:

533494.72 / 33302.40

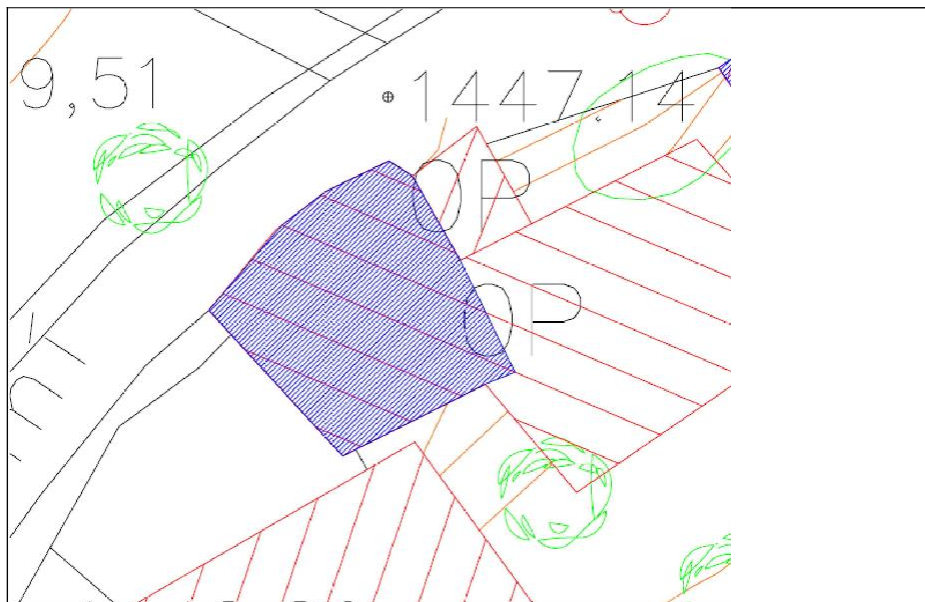
(7) ACCÉS:

Fàcil

(8) IDENTIFICACIÓ FOTOGRÀFICA



(9) CROQUIS D'EMPLAÇAMENT



(10) ÈPOCA (ÈPOQUES): moderna - contemporània

Segle(s): XVIII-XIX

(11) ESTIL: Arquitectura popular

(12) AUTOR(S):

(13) MATERIALS

Murs: pedra

Coberta: fusta i llosa de pissarra

Revestiment:: pedra vista

Tancaments: fusta

Elements interiors: pedra

(14) GRAU DE PROTECCIÓ:

El grau de protecció d'un immoble catalogat a l'Inventari Comunal per l'apartat 2 de la disposició final de la Llei 15/2014 i doncs, per qualsevol protecció que el Comú consideri convenient aportar-li.

El grau de protecció i les actuacions permeses queden sotmeses a la consideració del Comú, que haurà d'estudiar cada cas en particular.

**(1) DENOMINACIÓ:**

**BORDA DE CAL FIJAT**

(2) ALTRES DENOMINACIONS:

(3) PARRÒQUIA:

Ordino

(4) POBLE:

Llorts

(5) ADREÇA:

Camí del Cap del Poble, s/n

(6) LOCALITZACIÓ GEOGRÀFICA:

533504.74 / 33302.34

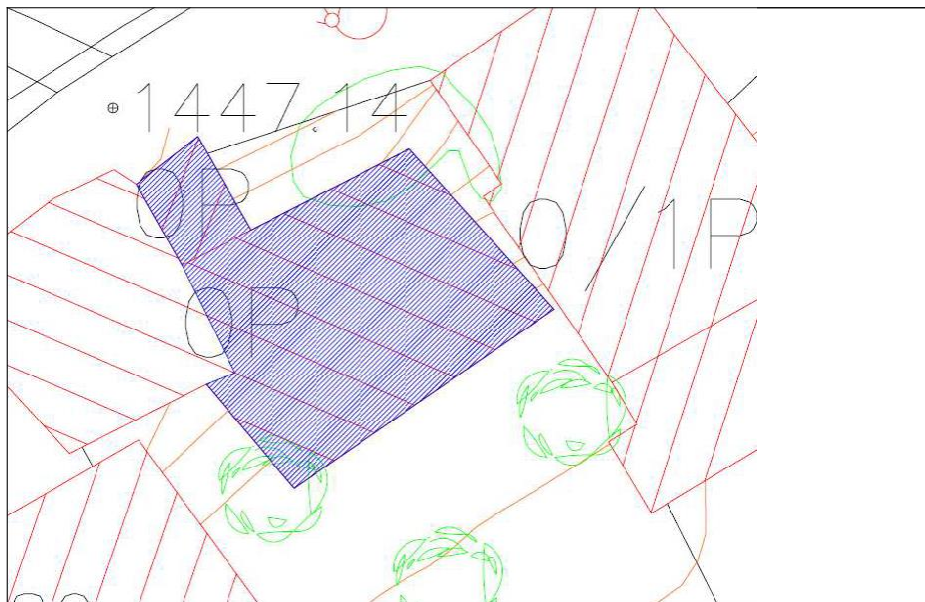
(7) ACCÉS:

Fàcil

(8) IDENTIFICACIÓ FOTOGRÀFICA



(9) CROQUIS D'EMPLAÇAMENT



(10) ÈPOCA (ÈPOQUES): moderna - contemporània

Segle(s): XVIII-XIX

(11) ESTIL: Arquitectura popular

(12) AUTOR(S):

(13) MATERIALS

Murs: pedra

Coberta: fusta i llosa de pissarra

Revestiment:: pedra vista

Tancaments: fusta

Elements interiors:

(14) GRAU DE PROTECCIÓ:

El grau de protecció d'un immoble catalogat a l'Inventari Comunal per l'apartat 2 de la disposició final de la Llei 15/2014 i doncs, per qualsevol protecció que el Comú consideri convenient aportar-li.

El grau de protecció i les actuacions permeses queden sotmeses a la consideració del Comú, que haurà d'estudiar cada cas en particular.

(1) DENOMINACIÓ:

**CASA SELLA I HORT DE CASA**

(2) ALTRES DENOMINACIONS:

(3) PARRÒQUIA:

Ordino

(4) POBLE:

Llorts

(5) ADREÇA:

Camí del Cap del Poble, 24

(6) LOCALITZACIÓ GEOGRÀFICA:

533515.15 / 33306.94

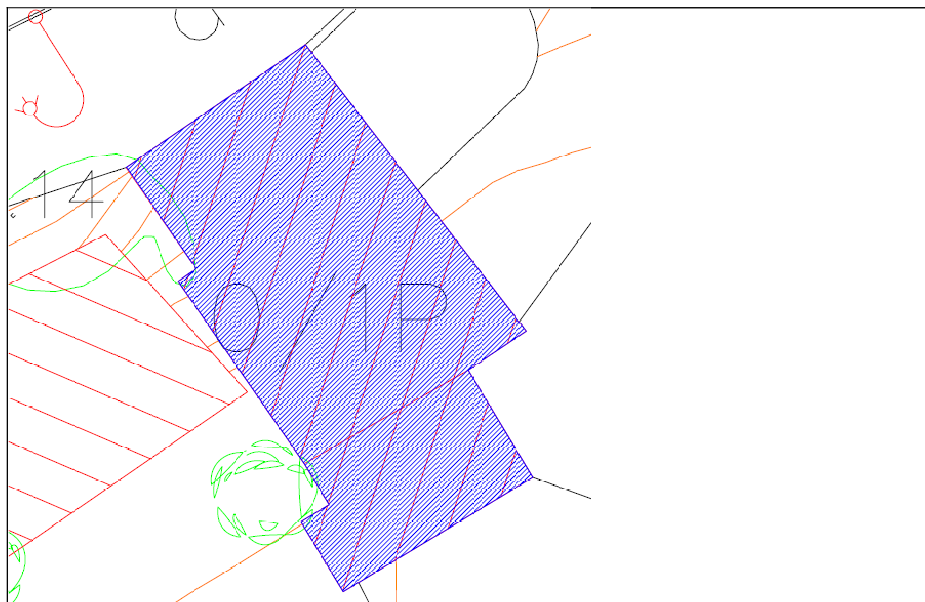
(7) ACCÉS:

Fàcil

(8) IDENTIFICACIÓ FOTOGRÀFICA



(9) CROQUIS D'EMPLAÇAMENT



(10) ÈPOCA (ÈPOQUES): moderna - contemporània

Segle(s): XVIII-XIX

(11) ESTIL: Arquitectura popular

(12) AUTOR(S):

(13) MATERIALS

Murs: pedra

Coberta: fusta i llosa de pissarra

Revestiment:: pedra vista

Tancaments: fusta

Elements interiors:

(14) GRAU DE PROTECCIÓ:

El grau de protecció d'un immoble catalogat a l'Inventari Comunal per l'apartat 2 de la disposició final de la Llei 15/2014 i doncs, per qualsevol protecció que el Comú consideri convenient aportar-li.

El grau de protecció i les actuacions permeses queden sotmeses a la consideració del Comú, que haurà d'estudiar cada cas en particular.

**(1) DENOMINACIÓ:**

**GALLINER DE CASA TONI**

**(2) ALTRES DENOMINACIONS:**

**(3) PARRÒQUIA:**

Ordino

**(4) POBLE:**

Llorts

**(5) ADREÇA:**

Carrer de Toni, 6

**(6) LOCALITZACIÓ GEOGRÀFICA:**

533535.08 / 33326.42

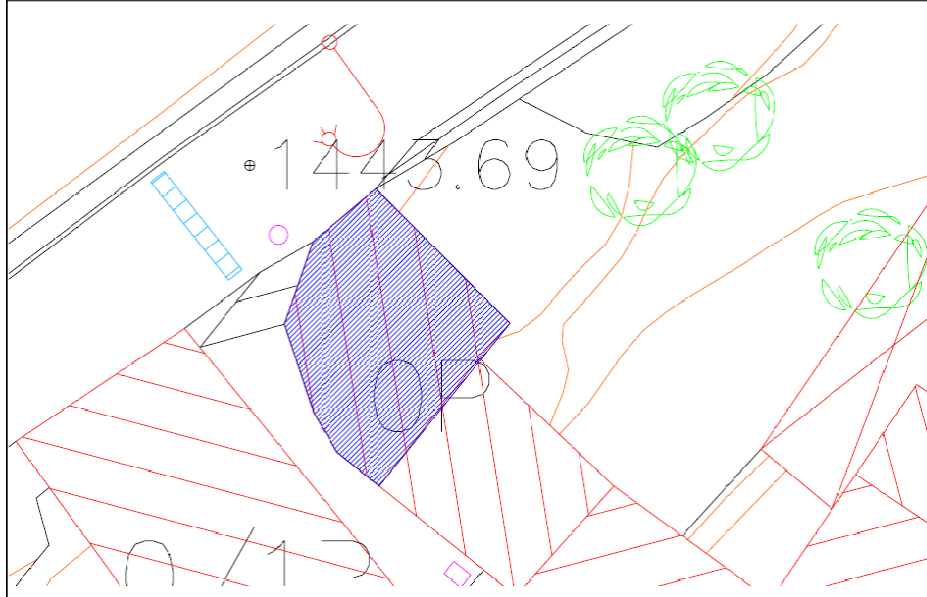
**(7) ACCÉS:**

Fàcil

**(8) IDENTIFICACIÓ FOTOGRÀFICA**



(9) CROQUIS D'EMPLAÇAMENT



- (10) ÈPOCA (ÈPOQUES): moderna - contemporània  
Segle(s): XVIII-XIX
- (11) ESTIL: Arquitectura popular
- (12) AUTOR(S):
- (13) MATERIALS
- Murs: pedra
- Coberta: fusta i llosa de pissarra
- Revestiment:: pedra vista
- Tancaments: fusta
- Elements interiors:

(14) GRAU DE PROTECCIÓ:

El grau de protecció d'un immoble catalogat a l'Inventari Comunal per l'apartat 2 de la disposició final de la Llei 15/2014 i doncs, per qualsevol protecció que el Comú consideri convenient aportar-li.

El grau de protecció i les actuacions permeses queden sotmeses a la consideració del Comú, que haurà d'estudiar cada cas en particular.

**(1) DENOMINACIÓ:**

**MOLI DE LLUM DE LLORTS**

(2) ALTRES DENOMINACIONS:

(3) PARRÒQUIA:

Ordino

(4) POBLE:

Llorts

(5) ADREÇA:

Camí de l'Angonella

(6) LOCALITZACIÓ GEOGRÀFICA:

533383.38 / 33241.53

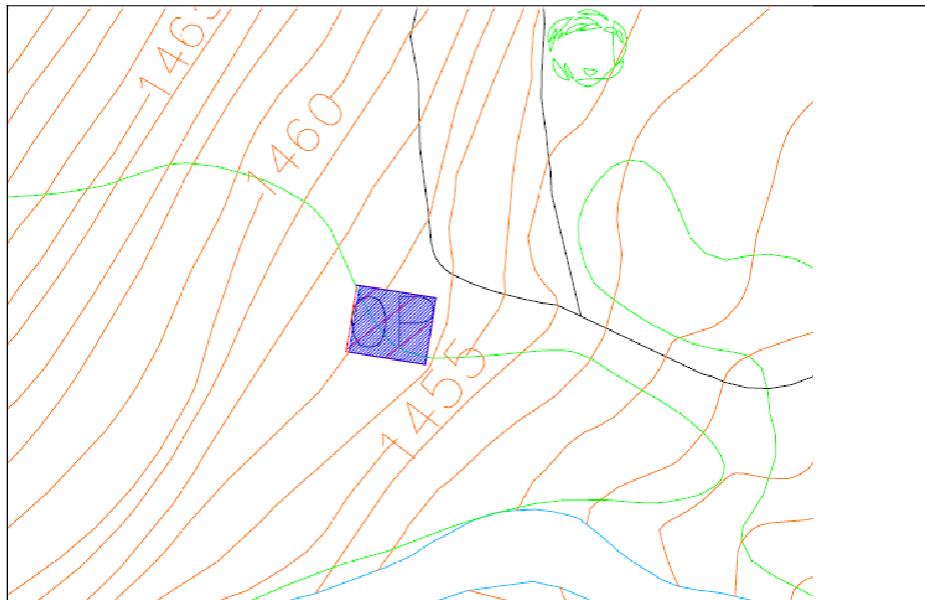
(7) ACCÉS:

Difícil

(8) IDENTIFICACIÓ FOTOGRÀFICA



(9) CROQUIS D'EMPLAÇAMENT



- (10) ÈPOCA (ÈPOQUES): contemporània  
Segle(s): XX
- (11) ESTIL: Arquitectura popular
- (12) AUTOR(S):
- (13) MATERIALS
- Murs: pedra
- Coberta: fusta i llosa de pisarra
- Revestiment:: pedra vista
- Tancaments: fusta
- Elements interiors: terra i formigó

(14) GRAU DE PROTECCIÓ:

El grau de protecció d'un immoble catalogat a l'Inventari Comunal per l'apartat 2 de la disposició final de la Llei 15/2014 i doncs, per qualsevol protecció que el Comú consideri convenient aportar-li.

El grau de protecció i les actuacions permeses queden sotmeses a la consideració del Comú, que haurà d'estudiar cada cas en particular.

(1) DENOMINACIÓ:

**CAL VILARÓ**

(2) ALTRES DENOMINACIONS:

(3) PARRÒQUIA:

Ordino

(4) POBLE:

El Vilaró

(5) ADREÇA:

(6) LOCALITZACIÓ GEOGRÀFICA:

533468.65 / 32947.41

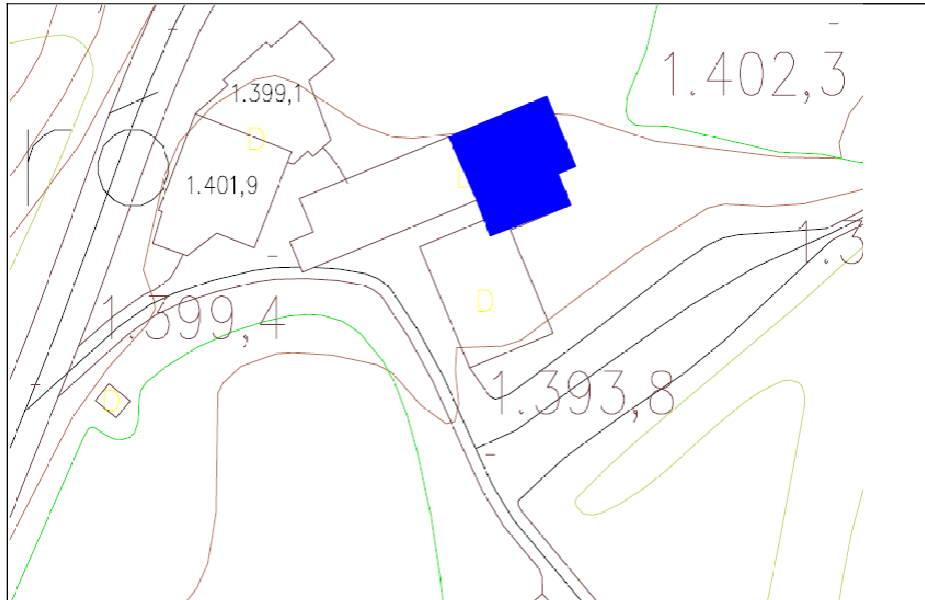
(7) ACCÉS:

Fàcil

(8) IDENTIFICACIÓ FOTOGRÀFICA



(9) CROQUIS D'EMPLAÇAMENT



(10) ÈPOCA (ÈPOQUES):

Segle(s): XVIII-XIX

(11) ESTIL: Arquitectura popular

(12) AUTOR(S):

(13) MATERIALS

Murs: pedra

Coberta: fusta i llosa de pissarra

Revestiment:: pedra vista

Tancaments: fusta i vidre

Elements interiors:

(14) GRAU DE PROTECCIÓ:

El grau de protecció d'un immoble catalogat a l'Inventari Comunal per l'apartat 2 de la disposició final de la Llei 15/2014 i doncs, per qualsevol protecció que el Comú consideri convenient aportar-li.

El grau de protecció i les actuacions permeses queden sotmeses a la consideració del Comú, que haurà d'estudiar cada cas en particular.

**(1) DENOMINACIÓ:**

**HOTEL DEL SERRAT**

**(2) ALTRES DENOMINACIONS:**

**(3) PARRÒQUIA:**

Ordino

**(4) POBLE:**

El Serrat

**(5) ADREÇA:**

Avinguda del Font Blanca

**(6) LOCALITZACIÓ GEOGRÀFICA:**

534492.16 / 35513.38

**(7) ACCÉS:**

Fàcil

**(8) IDENTIFICACIÓ FOTOGRÀFICA**



(9) CROQUIS D'EMPLAÇAMENT



(10) ÈPOCA (ÈPOQUES):

Segle(s): XX

Datació: 1944

(11) ESTIL:

(12) AUTOR(S):

(13) MATERIALS

Murs: pedra i totxana

Coberta: fusta i llosa de pissarra

Revestiment:: pedra visa

Tancaments: fusta, ferro, metall

Elements interiors:

(14) GRAU DE PROTECCIÓ:

El grau de protecció d'un immoble catalogat a l'Inventari Comunal per l'apartat 2 de la disposició final de la Llei 15/2014 i doncs, per qualsevol protecció que el Comú consideri convenient aportar-li.

El grau de protecció i les actuacions permeses queden sotmeses a la consideració del Comú, que haurà d'estudiar cada cas en particular.

**(1) DENOMINACIÓ:**

**BORDA FIJAT DEL SERRAT**

**(2) ALTRES DENOMINACIONS:**

**(3) PARRÒQUIA:**

Ordino

**(4) POBLE:**

El Serrat

**(5) ADREÇA:**

Carrer d'Encodina, 5

**(6) LOCALITZACIÓ GEOGRÀFICA:**

534529.37 / 35797.60

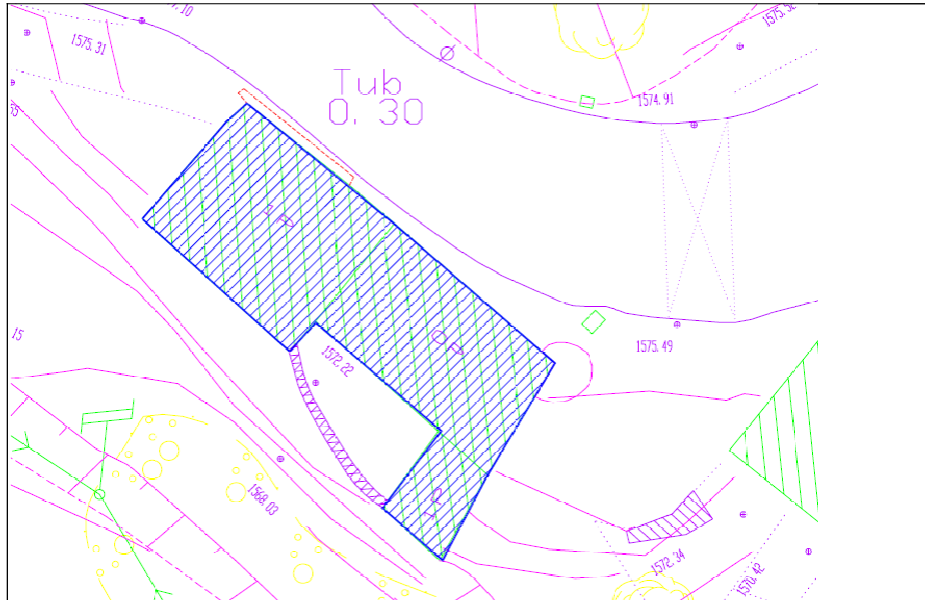
**(7) ACCÉS:**

Fàcil

**(8) IDENTIFICACIÓ FOTOGRÀFICA**



(9) CROQUIS D'EMPLAÇAMENT



(10) ÈPOCA (ÈPOQUES):

Segle(s): XIX

(11) ESTIL: Arquitectura popular

(12) AUTOR(S):

(13) MATERIALS

Murs: pedra

Coberta: fusta i llosa de pissarra

Revestiment:: pedra vista

Tancaments: fusta i vidre

Elements interiors:

(14) GRAU DE PROTECCIÓ:

El grau de protecció d'un immoble catalogat a l'Inventari Comunal per l'apartat 2 de la disposició final de la Llei 15/2014 i doncs, per qualsevol protecció que el Comú consideri convenient aportar-li.

El grau de protecció i les actuacions permeses queden sotmeses a la consideració del Comú, que haurà d'estudiar cada cas en particular.

**(1) DENOMINACIÓ:**

**BORDA DE GENER**

(2) ALTRES DENOMINACIONS:

Borda i cabana de cal Rossell

(3) PARRÒQUIA:

Ordino

(4) POBLE:

El Serrat

(5) ADREÇA:

Carrer de les Eres, 3

(6) LOCALITZACIÓ GEOGRÀFICA:

534518.34 / 35747.94

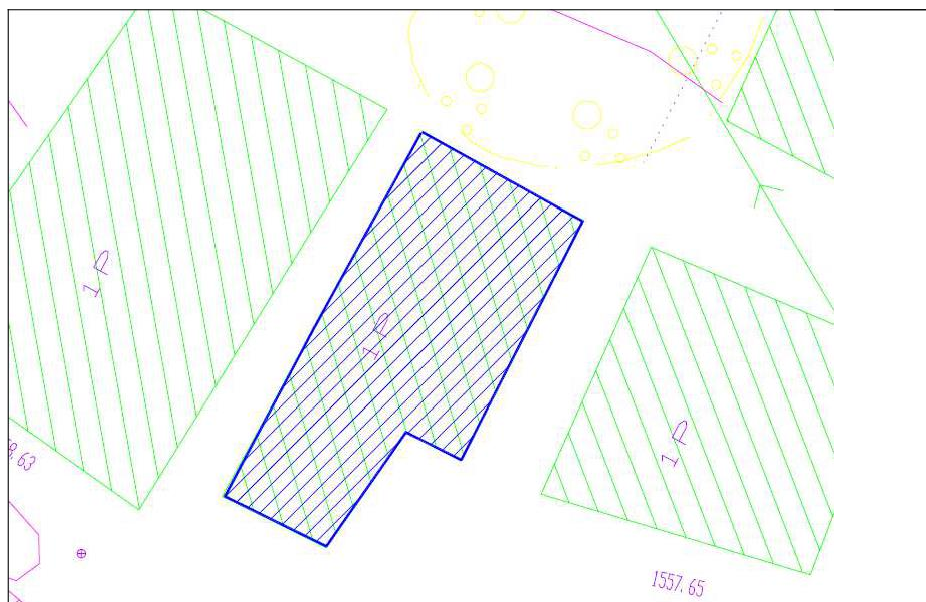
(7) ACCÉS:

Fàcil

(8) IDENTIFICACIÓ FOTOGRÀFICA



(9) CROQUIS D'EMPLAÇAMENT



(10) ÈPOCA (ÈPOQUES): moderna - contemporània

Segle(s): XVIII-XIX

(11) ESTIL: Arquitectura popular

(12) AUTOR(S):

(13) MATERIALS

Murs: pedra

Coberta: fusta i llosa

Revestiment:: pedra vista

Tancaments: fusta i vidre

Elements interiors: fusta

(14) GRAU DE PROTECCIÓ:

El grau de protecció d'un immoble catalogat a l'Inventari Comunal per l'apartat 2 de la disposició final de la Llei 15/2014 i doncs, per qualsevol protecció que el Comú consideri convenient aportar-li.

El grau de protecció i les actuacions permeses queden sotmeses a la consideració del Comú, que haurà d'estudiar cada cas en particular.

**(1) DENOMINACIÓ:**

**BORDA DE ROSSELL**

**(2) ALTRES DENOMINACIONS:**

**(3) PARRÒQUIA:**

Ordino

**(4) POBLE:**

El Serrat

**(5) ADREÇA:**

Carrer de les Bordes de Rossell, 1

**(6) LOCALITZACIÓ GEOGRÀFICA:**

534506.66 / 35750.77

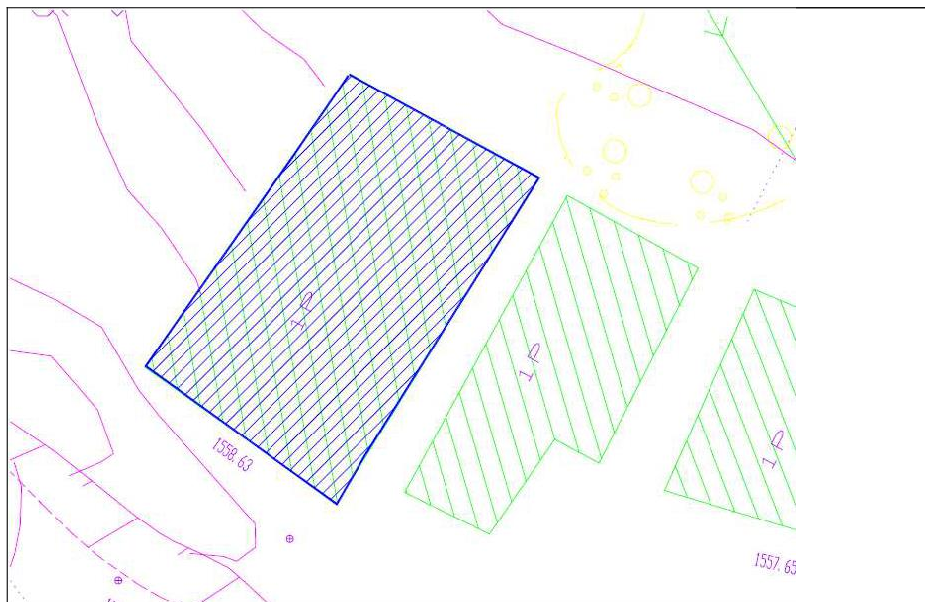
**(7) ACCÉS:**

facil

**(8) IDENTIFICACIÓ FOTOGRÀFICA**



(9) CROQUIS D'EMPLAÇAMENT



(10) ÈPOCA (ÈPOQUES): moderna - contemporània

Segle(s): XVIII-XIX

(11) ESTIL: Arquitectura popular

(12) AUTOR(S):

(13) MATERIALS

Murs: pedra

Coberta: fusta i llosa

Revestiment:: pedra vista

Tancaments: fusta

Elements interiors:

(15) GRAU DE PROTECCIÓ:

El grau de protecció d'un immoble catalogat a l'Inventari Comunal per l'apartat 2 de la disposició final de la Llei 15/2014 i doncs, per qualsevol protecció que el Comú consideri convenient aportar-li.

El grau de protecció i les actuacions permeses queden sotmeses a la consideració del Comú, que haurà d'estudiar cada cas en particular.

**(1) DENOMINACIÓ:**

**LA BORDA DE DANIEL**

**(2) ALTRES DENOMINACIONS:**

**(3) PARRÒQUIA:**

Ordino

**(4) POBLE:**

El Serrat

**(5) ADREÇA:**

Carrer de Sant Pere

**(6) LOCALITZACIÓ GEOGRÀFICA:**

534544.38 / 35713.54

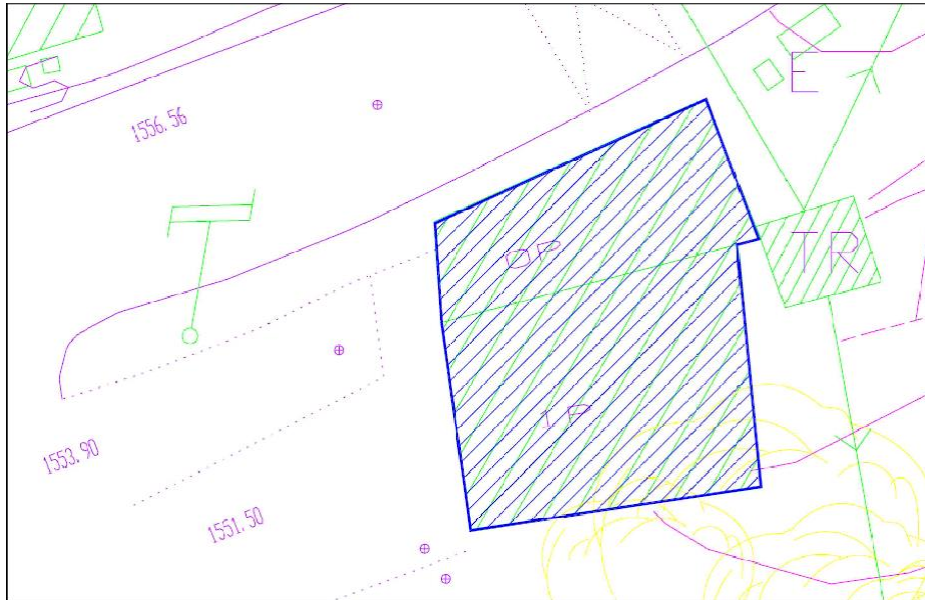
**(7) ACCÉS:**

Fàcil

**(8) IDENTIFICACIÓ FOTOGRÀFICA**



(9) CROQUIS D'EMPLAÇAMENT



- (10) ÈPOCA (ÈPOQUES): moderna - contemporània  
Segle(s): XVIII-XIX
- (11) ESTIL: Arquitectura popular
- (12) AUTOR(S):
- (13) MATERIALS
- Murs: pedra
- Coberta: fusta i llosa de pissarra
- Revestiment:: pedra vista
- Tancaments: fusta i vidre
- Elements interiors: fusta

(14) GRAU DE PROTECCIÓ:

El grau de protecció d'un immoble catalogat a l'Inventari Comunal per l'apartat 2 de la disposició final de la Llei 15/2014 i doncs, per qualsevol protecció que el Comú consideri convenient aportar-li.

El grau de protecció i les actuacions permeses queden sotmeses a la consideració del Comú, que haurà d'estudiar cada cas en particular.

(1) DENOMINACIÓ:

**BORDA DE CAL QUIM DE RUFÓ**

(2) ALTRES DENOMINACIONS:

(3) PARRÒQUIA:

Ordino

(4) POBLE:

El Serrat

(5) ADREÇA:

Carretera general 3

(6) LOCALITZACIÓ GEOGRÀFICA:

534505.12 / 35693.48

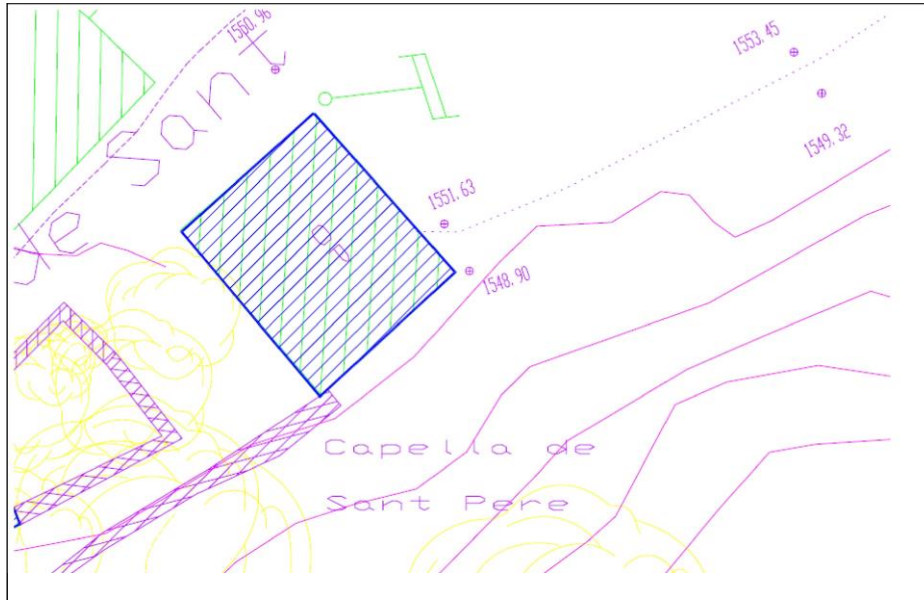
(7) ACCÉS:

Fàcil

(8) IDENTIFICACIÓ FOTOGRÀFICA



(9) CROQUIS D'EMPLAÇAMENT



- (10) ÈPOCA (ÈPOQUES): moderna - contemporània  
Segle(s): XVIII-XIX
- (11) ESTIL: Arquitectura popular
- (12) AUTOR(S):
- (13) MATERIALS
- Murs: pedra
- Coberta: fusta i llosa de pissarra
- Revestiment:: pedra vista
- Tancaments: fusta
- Elements interiors:

(14) GRAU DE PROTECCIÓ:

El grau de protecció d'un immoble catalogat a l'Inventari Comunal per l'apartat 2 de la disposició final de la Llei 15/2014 i doncs, per qualsevol protecció que el Comú consideri convenient aportar-li.

El grau de protecció i les actuacions permeses queden sotmeses a la consideració del Comú, que haurà d'estudiar cada cas en particular.

**(1) DENOMINACIÓ:**

**BORDES DE DRUEDA**

(2) ALTRES DENOMINACIONS:

(3) PARRÒQUIA:

Ordino

(4) POBLE:

El Serrat

(5) ADREÇA:

Camí Vell


(6) LOCALITZACIÓ GEOGRÀFICA:

534477.92 / 35609.75

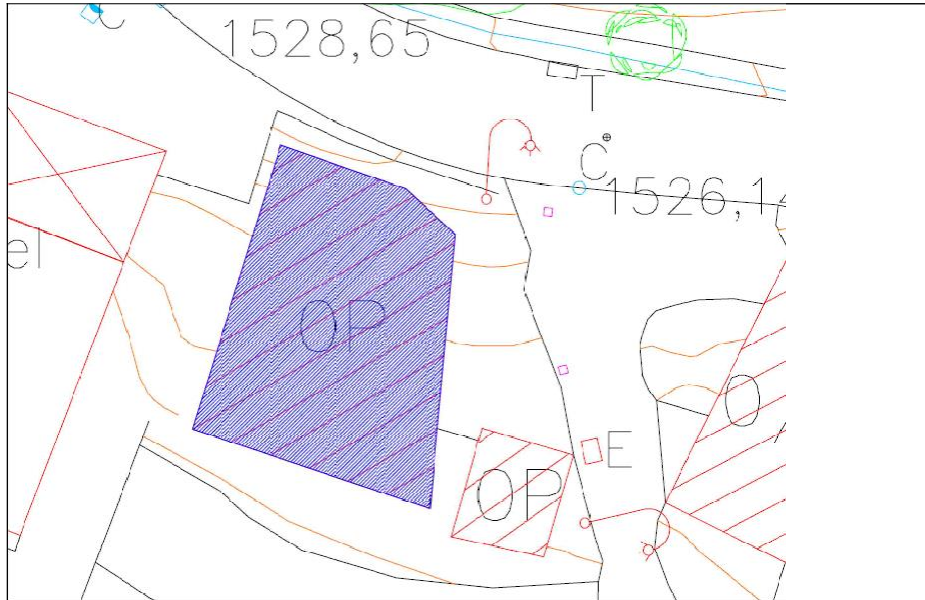
(7) ACCÉS:

Fàcil

(8) IDENTIFICACIÓ FOTOGRÀFICA



(9) CROQUIS D'EMPLAÇAMENT



- (10) ÈPOCA (ÈPOQUES): moderna - contemporània  
Segle(s): XVIII-XIX
- (11) ESTIL: Arquitectura popular
- (12) AUTOR(S):
- (13) MATERIALS
- Murs: pedra
- Coberta: fusta i llosa de pissarra
- Revestiment:: pedra vista
- Tancaments: fusta
- Elements interiors:

(14) GRAU DE PROTECCIÓ:

El grau de protecció d'un immoble catalogat a l'Inventari Comunal per l'apartat 2 de la disposició final de la Llei 15/2014 i doncs, per qualsevol protecció que el Comú consideri convenient aportar-li.

El grau de protecció i les actuacions permeses queden sotmeses a la consideració del Comú, que haurà d'estudiar cada cas en particular.

**(1) DENOMINACIÓ:**

**BORDA CUIXOT**

(2) ALTRES DENOMINACIONS:

(3) PARRÒQUIA:

Ordino

(4) POBLE:

El Serrat

(5) ADREÇA:

Camí Vell

(6) LOCALITZACIÓ GEOGRÀFICA:

534502.29 / 35608.88

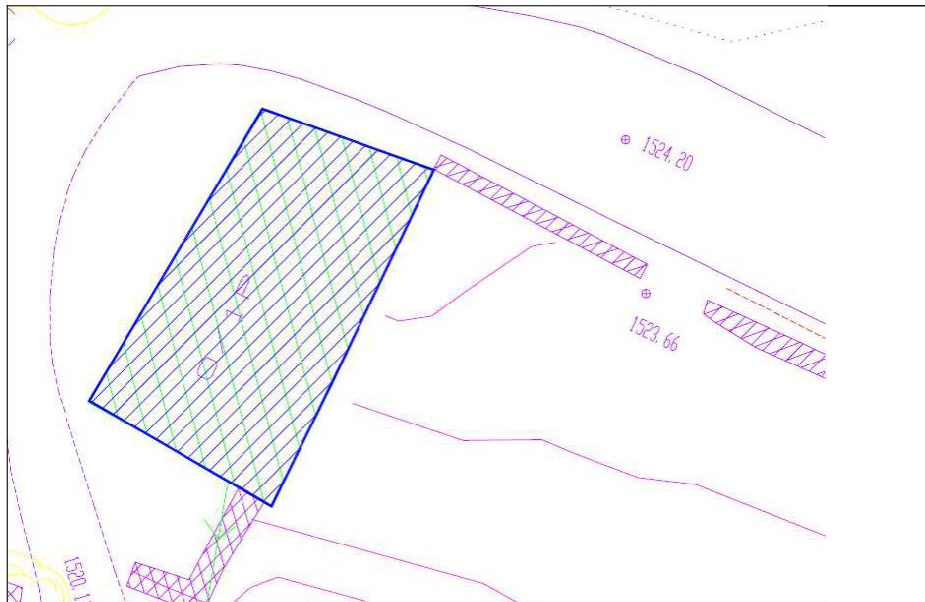
(7) ACCÉS:

Fàcil

(8) IDENTIFICACIÓ FOTOGRÀFICA



(9) CROQUIS D'EMPLAÇAMENT



- (10) ÈPOCA (ÈPOQUES): contemporània  
Segle(s): XIX  
Datació: 1897
- (11) ESTIL: Arquitectura popular
- (12) AUTOR(S):
- (13) MATERIALS
- Murs: pedra  
Coberta: fusta i llosa de pissarra  
Revestiment:: pedra vista  
Tancaments: fusta i vidre  
Elements interiors:

(14) GRAU DE PROTECCIÓ:

El grau de protecció d'un immoble catalogat a l'Inventari Comunal per l'apartat 2 de la disposició final de la Llei 15/2014 i doncs, per qualsevol protecció que el Comú consideri convenient aportar-li.

El grau de protecció i les actuacions permeses queden sotmeses a la consideració del Comú, que haurà d'estudiar cada cas en particular.

**(1) DENOMINACIÓ:**

**BORDA TONI**

(2) ALTRES DENOMINACIONS:

Borda Albós

(3) PARRÒQUIA:

Ordino

(4) POBLE:

El Serrat

(5) ADREÇA:

Carrer de Sant Pere

(6) LOCALITZACIÓ GEOGRÀFICA:

534465 / 35665

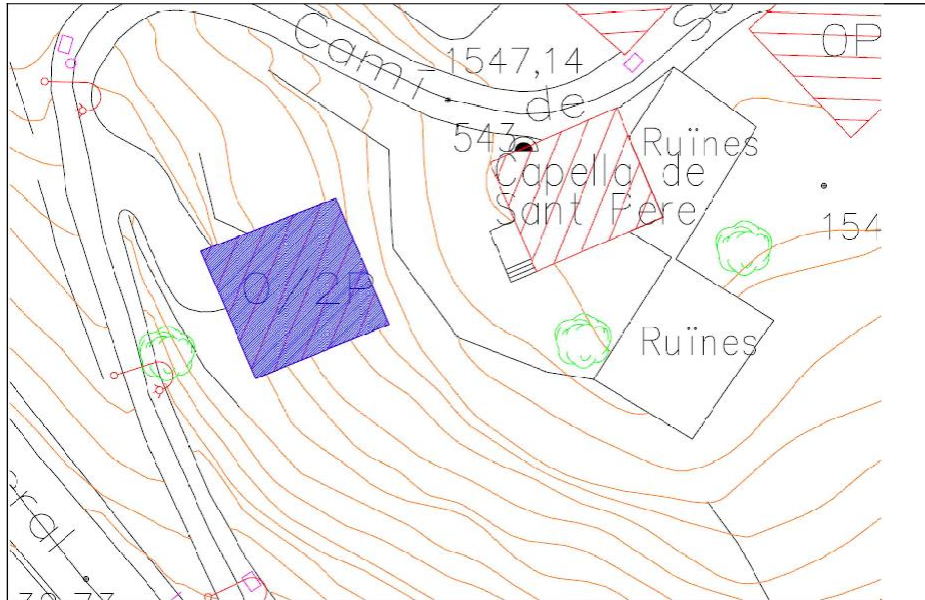
(7) ACCÉS:

Fàcil

(8) IDENTIFICACIÓ FOTOGRÀFICA



(9) CROQUIS D'EMPLAÇAMENT



(10) ÈPOCA (ÈPOQUES): moderna - contemporània

Segle(s): XVIII-XIX

(11) ESTIL: Arquitectura popular

(12) AUTOR(S):

(13) MATERIALS

Murs: pedra

Coberta: fusta i llosa de pissarra

Revestiment:: pedra vista

Tancaments: fusta i vidre

Elements interiors:

(15) GRAU DE PROTECCIÓ:

El grau de protecció d'un immoble catalogat a l'Inventari Comunal per l'apartat 2 de la disposició final de la Llei 15/2014 i doncs, per qualsevol protecció que el Comú consideri convenient aportar-li.

El grau de protecció i les actuacions permeses queden sotmeses a la consideració del Comú, que haurà d'estudiar cada cas en particular.

**(1) DENOMINACIÓ:**

**BORDA CASA GÜIDA**

**(2) ALTRES DENOMINACIONS:**

**(3) PARRÒQUIA:**

Ordino

**(4) POBLE:**

El Serrat

**(5) ADREÇA:**

Carrer de Sant Pere

**(6) LOCALITZACIÓ GEOGRÀFICA:**

534448.24 / 35598.95

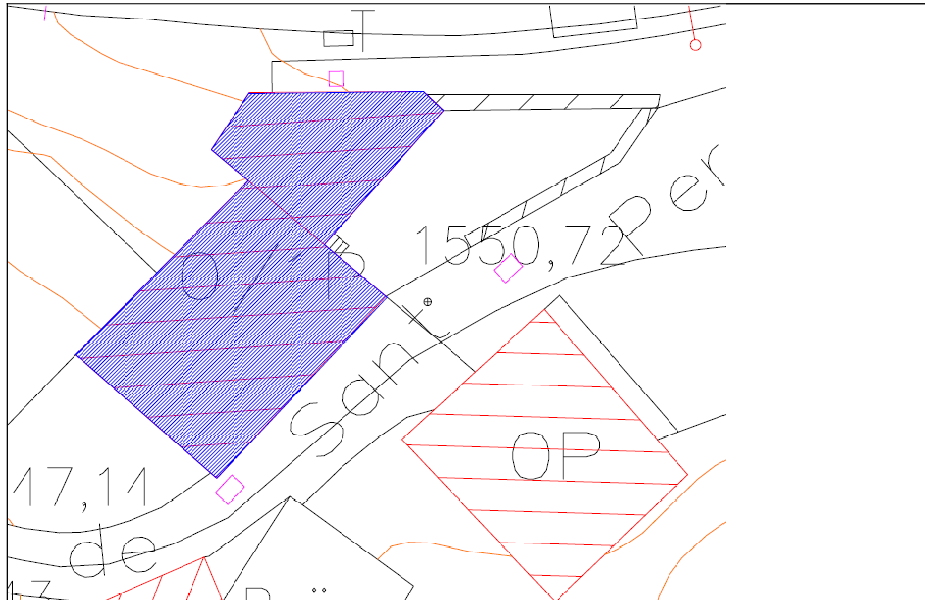
**(7) ACCÉS:**

Fàcil

**(8) IDENTIFICACIÓ FOTOGRÀFICA**



(9) CROQUIS D'EMPLAÇAMENT



- (10) ÈPOCA (ÈPOQUES): moderna - contemporània  
Segle(s): XVIII-XIX
- (11) ESTIL: Arquitectura popular
- (12) AUTOR(S):
- (13) MATERIALS
- Murs: pedra
- Coberta: fusta i llosa
- Revestiment:: pedra vista
- Tancaments: fusta i vidre
- Elements interiors:

(14) GRAU DE PROTECCIÓ:

El grau de protecció d'un immoble catalogat a l'Inventari Comunal per l'apartat 2 de la disposició final de la Llei 15/2014 i doncs, per qualsevol protecció que el Comú consideri convenient aportar-li.

El grau de protecció i les actuacions permeses queden sotmeses a la consideració del Comú, que haurà d'estudiar cada cas en particular.

**(1) DENOMINACIÓ:**

**CABANA DE DRUEDA**

**(2) ALTRES DENOMINACIONS:**

**(3) PARRÒQUIA:**

Ordino

**(4) POBLE:**

El Serrat

**(5) ADREÇA:**

Camí Vell

**(6) LOCALITZACIÓ GEOGRÀFICA:**

534487.55 / 35603.90

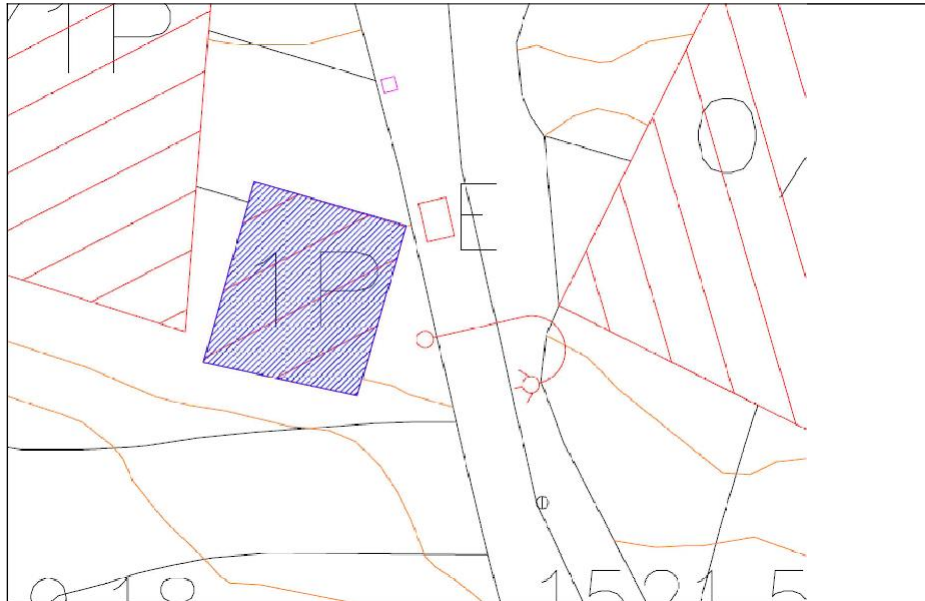
**(7) ACCÉS:**

Fàcil

**(8) IDENTIFICACIÓ FOTOGRÀFICA**



(9) CROQUIS D'EMPLAÇAMENT



(10) ÈPOCA (ÈPOQUES):

Segle(s):

Datació:

1791

(11) ESTIL:

Arquitectura popular

(12) AUTOR(S):

(13) MATERIALS

Murs:

pedra

Coberta:

fusta i llosa de pissarra

Revestiment::

pedra vista

Tancaments:

fusta i vidre

Elements interiors:

fusta

(14) GRAU DE PROTECCIÓ:

El grau de protecció d'un immoble catalogat a l'Inventari Comunal per l'apartat 2 de la disposició final de la Llei 15/2014 i doncs, per qualsevol protecció que el Comú consideri convenient aportar-li.

El grau de protecció i les actuacions permeses queden sotmeses a la consideració del Comú, que haurà d'estudiar cada cas en particular.

(1) DENOMINACIÓ:

**MOLÍ DE CASA ROSSELL**

(2) ALTRES DENOMINACIONS:

(3) PARRÒQUIA:

Ordino

(4) POBLE:

Ordino

(5) ADREÇA:

Carrer dels Coms, s/n

(6) LOCALITZACIÓ GEOGRÀFICA:

534085.51 / 28811.81

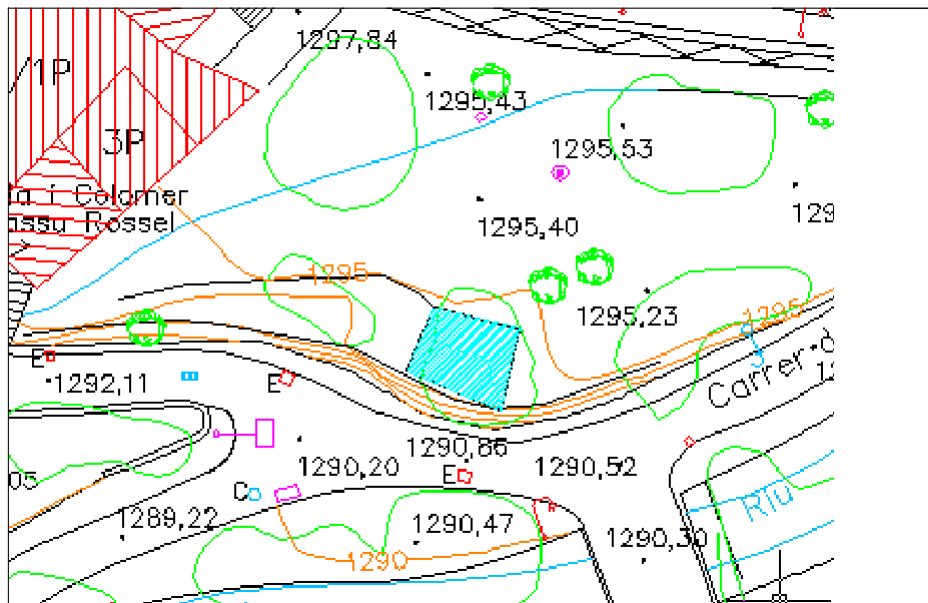
(7) ACCÉS:

Fàcil

(8) IDENTIFICACIÓ FOTOGRÀFICA



(9) CROQUIS D'EMPLAÇAMENT



(10) ÈPOCA (ÈPOQUES): moderna - contemporània

Segle(s): XVIII-XIX

(11) ESTIL: Arquitectura popular

(12) AUTOR(S):

(13) MATERIALS:

Murs: pedra

Coberta:

Revestiment: pedra

Tancaments:

Elements interiors:

(14) GRAU DE PROTECCIÓ:

El grau de protecció d'un immoble catalogat a l'Inventari Comunal per l'apartat 2 de la disposició final de la Llei 15/2014 i doncs, per qualsevol protecció que el Comú consideri convenient aportar-li.

El grau de protecció i les actuacions permeses queden sotmeses a la consideració del Comú, que haurà d'estudiar cada cas en particular.

**(1) DENOMINACIÓ:**

**COLOMER DE CASA ROSSELL**

**(2) ALTRES DENOMINACIONS:**

**(3) PARRÒQUIA:**

Ordino

**(4) POBLE:**

Ordino

**(5) ADREÇA:**

Gravada de Rossell, 9


**(6) LOCALITZACIÓ GEOGRÀFICA:**

534076 / 28825

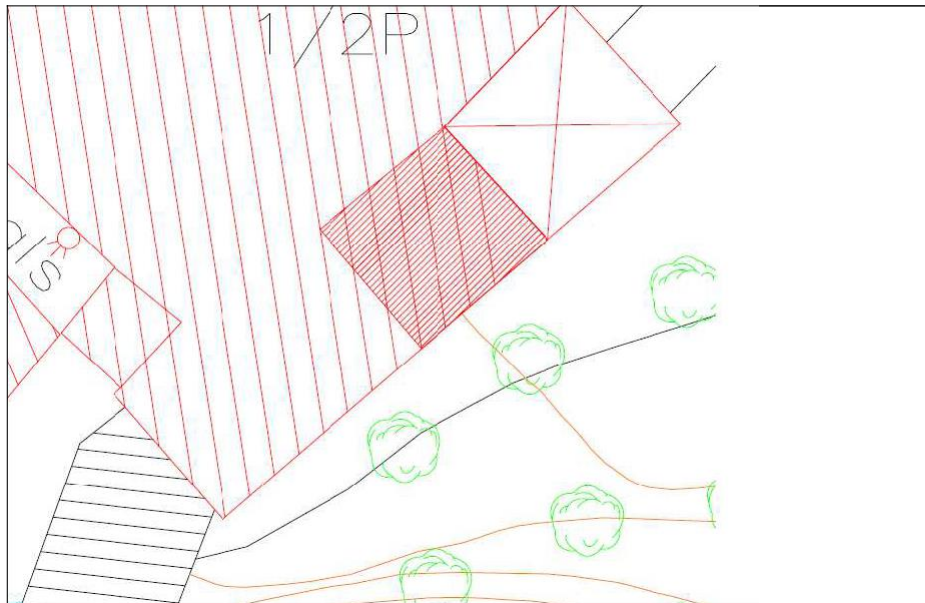
**(7) ACCÉS:**

Fàcil

**(8) IDENTIFICACIÓ FOTOGRÀFICA**



(9) CROQUIS D'EMPLAÇAMENT



- (10) ÈPOCA (ÈPOQUES): moderna  
Segle(s): XVIII
- (11) ESTIL: Arquitectura popular
- (12) AUTOR(S):
- (13) MATERIALS:
- Murs: pedra i morter de fang  
Coberta: fusta i llosa de pissarra  
Revestiment: arrebossat de calç  
Tancaments: fusta i llosa de pissarra  
Elements interiors: fusta

(14) GRAU DE PROTECCIÓ:

El grau de protecció d'un immoble catalogat BI es regeix per l'article 18 de la Llei 9/2003, del 12 de juny, publicada al BOPA núm. 55, de data 16 de juliol de 2003, i per qualsevol protecció addicional que el Comú consideri convenient aportar-li.

El grau de protecció i les actuacions permeses queden sotmeses a la consideració del Comú, que haurà d'estudiar cada cas en particular.

### **3. Béns de l'Inventari Comunal**

**Fitxes Àrees arqueològiques**

**(1) DENOMINACIÓ:**

**MINES DE SEDORNET**

**(2) ALTRES DENOMINACIONS:**

Mina del Roc del Cresp

**(3) PARRÒQUIA:**

Ordino

**(4) POBLE:**

Sedornet

**(5) ADREÇA:**

**(6) LOCALITZACIÓ GEOGRÀFICA:**

532866 / 32582

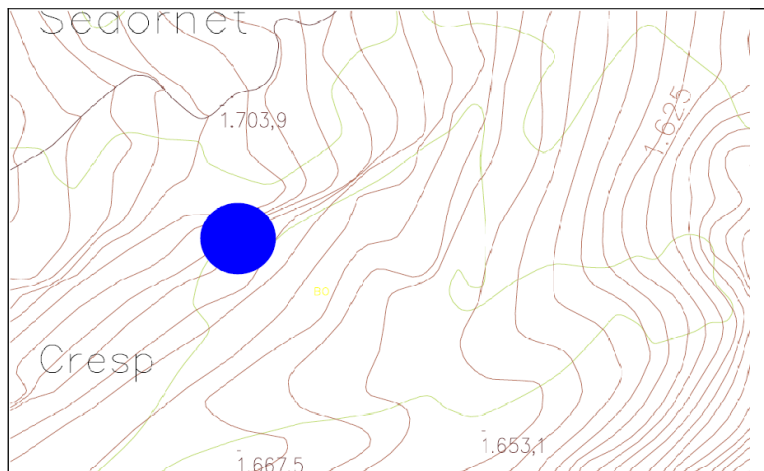
**(7) ACCÉS:**

Difícil

**(8) IDENTIFICACIÓ FOTOGRÀFICA**



(9) CROQUIS D'EMPLAÇAMENT



(10) ÈPOCA (ÈPOQUES): contemporània

Segle(s): XIX

(11) ESTIL:

(12) AUTOR(S):

(13) MATERIALS

Murs: roca

(14) GRAU DE PROTECCIÓ:

El grau de protecció és preventiva. Per aquestes zones es defineix una protecció davant futurs projectes de desenvolupament urbanístic o altres riscos de caràcter antròpic que les puguin afectar o malmetre. Per aquest motiu, els projectes situats dins d'aquests espais requeriran d'un informe favorable del Ministeri de Cultura i Esports en el que es valori el seu grau d'afectació i es determinin les accions a prendre en el cas de que s'hi estableixi un seguiment.

- Presència d'un tècnic arqueòleg/paleontòleg de l'Àrea de Béns Immobles a les reunions de planejament prèvies a l'inici de les obres.
- En funció d'aquestes reunions es durà a terme una programació de seguiment i control arqueològic/paleontològic de les obres i dels moviments de terres per part d'un tècnic arqueòleg/paleontòleg amb la finalitat de documentar qualsevol indici de restes de caràcter arqueològic/paleontològic d'interès.
- En el cas que hi apareguessin restes arqueològiques/paleontològiques se'n farà l'excavació o sostracció i la documentació d'aquestes.
- Caldrà comunicar l'inici de les obres amb un termini mínim de 3 setmanes d'antelació al tècnic arqueòleg/paleontòleg de l'Àrea de Béns Immobles del Departament de Patrimoni Cultural, al telèfon 844 141.

**(1) DENOMINACIÓ:**

**JACIMENT DE SEGUDET**

(2) ALTRES DENOMINACIONS:

(3) PARRÒQUIA:

Ordino

(4) POBLE:

Segudet

(5) ADREÇA:

Prat del Call

(6) LOCALITZACIÓ GEOGRÀFICA:

534

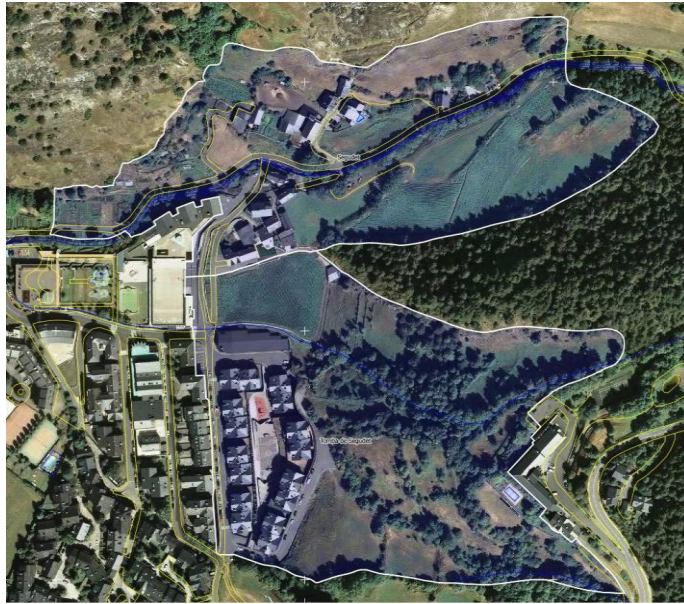
/ 28

(7) ACCÉS:

(8) IDENTIFICACIÓ FOTOGRÀFICA



(9) CROQUIS D'EMPLAÇAMENT



(10) ÈPOCA (ÈPOQUES):

Segle(s):

(11) ESTIL:

(12) AUTOR(S):

(13) MATERIALS

(14) GRAU DE PROTECCIÓ:

El grau de protecció és preventiva. Per aquestes zones es defineix una protecció davant futurs projectes de desenvolupament urbanístic o altres riscos de caràcter antròpic que les puguin afectar o malmetre. Per aquest motiu, els projectes situats dins d'aquests espais de presumpció requeriran d'un informe favorable del Ministeri de Cultura i Esports en el que es valori el seu grau d'afectació i es determinin les accions a prendre en el cas de que s'hi estableixi un seguiment.

- Presència d'un tècnic arqueòleg/paleontòleg de l'Àrea de Béns Immobles a les reunions de planejament prèvies a l'inici de les obres.
- En funció d'aquestes reunions es durà a terme una programació de seguiment i control arqueològic/paleontològic de les obres i dels moviments de terres per part d'un tècnic arqueòleg/paleontòleg amb la finalitat de documentar qualsevol indici de restes de caràcter arqueològic/paleontològic d'interès.
- En el cas que hi apareguessin restes arqueològiques/paleontològiques se'n farà l'excavació o sostracció i la documentació d'aquestes.
- Caldrà comunicar l'inici de les obres amb un termini mínim de 3 setmanes d'antelació al tècnic arqueòleg/paleontòleg de l'Àrea de Béns Immobles del Departament de Patrimoni Cultural, al telèfon 844 141.

**(1) DENOMINACIÓ:**

**GRAVAT DELS CAMPS DE SORNÀS**

(2) ALTRES DENOMINACIONS:

(3) PARRÒQUIA:

Ordino

(4) POBLE:

Camps de Sornàs

(5) ADREÇA:

(6) LOCALITZACIÓ GEOGRÀFICA:

533592 / 29888

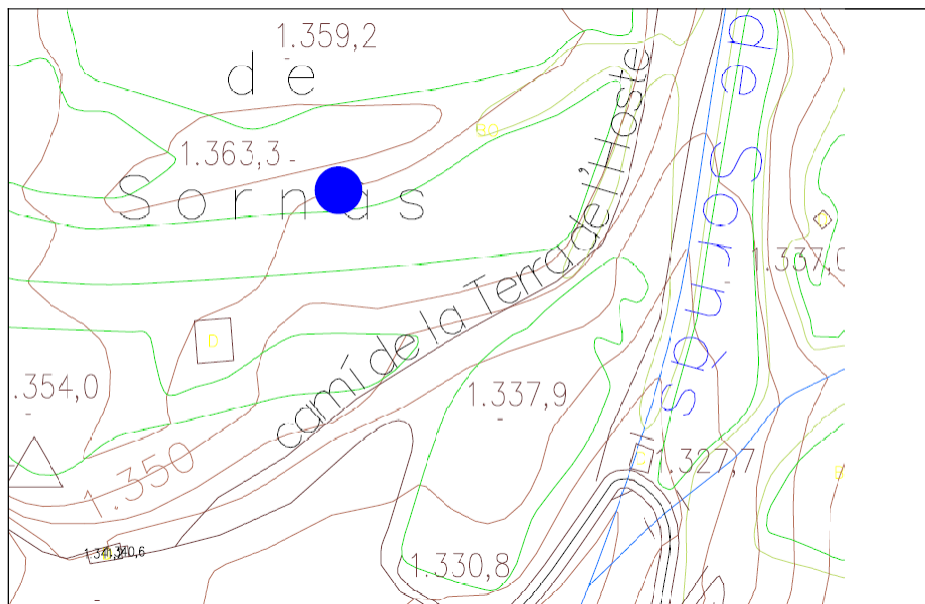
(7) ACCÉS:

Difícil

(8) IDENTIFICACIÓ FOTOGRÀFICA



(9) CROQUIS D'EMPLAÇAMEN



(10) ÈPOCA (ÈPOQUES):

Segle(s):

(11) ESTIL:

(12) AUTOR(S):

(13) MATERIALS

Murs: pedra

(14) GRAU DE PROTECCIÓ:

El grau de protecció és preventiva. Per aquestes zones es defineix una protecció davant futurs projectes de desenvolupament urbanístic o altres riscos de caràcter antròpic que les puguin afectar o malmetre. Per aquest motiu, els projectes situats dins d'aquests espais de presumpció requeriran d'un informe favorable del Ministeri de Cultura i Esports en el que es valori el seu grau d'afectació i es determinin les accions a prendre en el cas de que s'hi estableixi un seguiment.

- Presència d'un tècnic arqueòleg/paleontòleg de l'Àrea de Béns Immobles a les reunions de planejament prèvies a l'inici de les obres.
- En funció d'aquestes reunions es durà a terme una programació de seguiment i control arqueològic/paleontològic de les obres i dels moviments de terres per part d'un tècnic arqueòleg/paleontòleg amb la finalitat de documentar qualsevol indicatiu de restes de caràcter arqueològic/paleontològic d'interès.
- En el cas que hi apareguessin restes arqueològiques/paleontològiques se'n farà l'excavació o sostracció i la documentació d'aquestes.
- Caldrà comunicar l'inici de les obres amb un termini mínim de 3 setmanes d'antelació al tècnic arqueòleg/paleontòleg de l'Àrea de Béns Immobles del Departament de Patrimoni Cultural, al telèfon 844 141.

**(1) DENOMINACIÓ:**

**RUÏNES DE L'ESGLÉSIA DE LLORTS**

(2) ALTRES DENOMINACIONS:

(3) PARRÒQUIA:

Ordino

(4) POBLE:

Llorts

(5) ADREÇA:

(6) LOCALITZACIÓ GEOGRÀFICA:

533415.649 / 33224.804

(7) ACCÉS:

Fàcil

(8) IDENTIFICACIÓ FOTOGRÀFICA

(9) CROQUIS D'EMPLAÇAMENT



(10) ÈPOCA (ÈPOQUES): Medieval

Segle(s):

(11) ESTIL:

(12) AUTOR(S):

(13) MATERIALS

(14) GRAU DE PROTECCIÓ:

El grau de protecció és preventiva. Per aquestes zones es defineix una protecció davant futurs projectes de desenvolupament urbanístic o altres riscos de caràcter antròpic que les puguin afectar o malmetre. Per aquest motiu, els projectes situats dins d'aquests espais de presumpció requeriran d'un informe favorable del Ministeri de Cultura i Esports en el que es valori el seu grau d'afectació i es determinin les accions a prendre en el cas de que s'hi estableixi un seguiment.

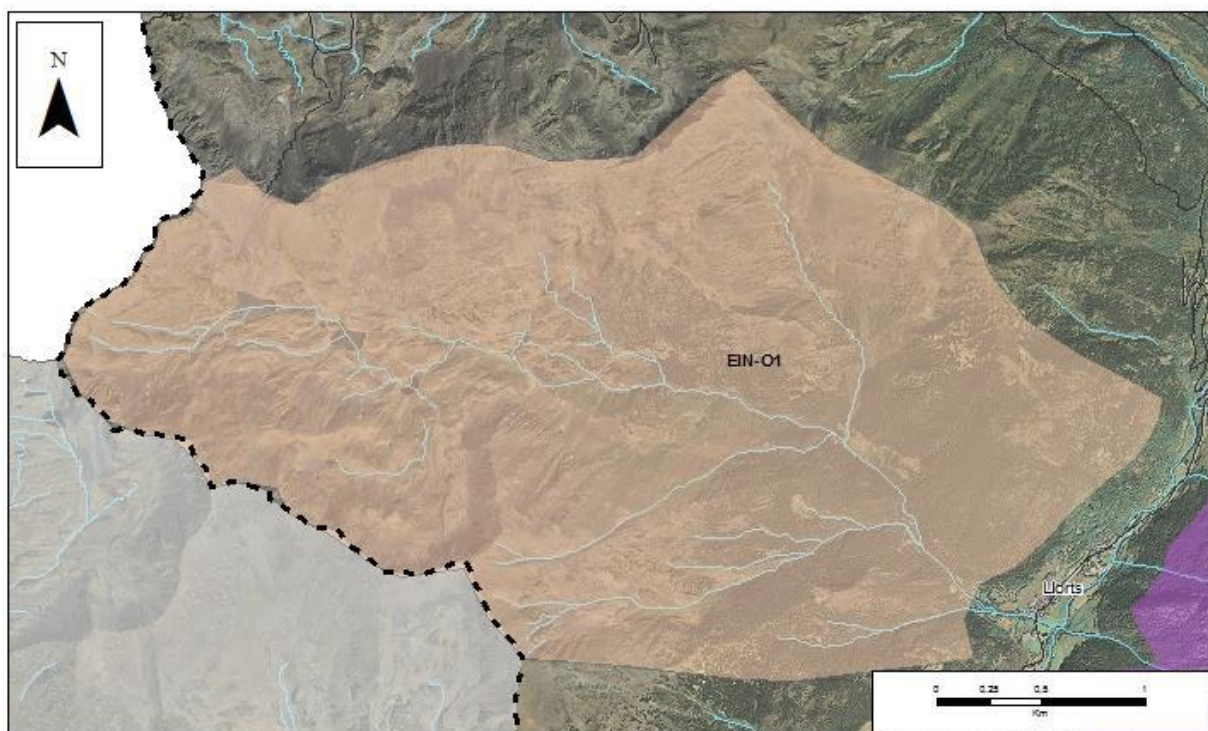
- Presència d'un tècnic arqueòleg/paleontòleg de l'Àrea de Béns Immobles a les reunions de planejament prèvies a l'inici de les obres.
- En funció d'aquestes reunions es durà a terme una programació de seguiment i control arqueològic/paleontològic de les obres i dels moviments de terres per part d'un tècnic arqueòleg/paleontòleg amb la finalitat de documentar qualsevol indici de restes de caràcter arqueològic/paleontològic d'interès.
- En el cas que hi apareguessin restes arqueològiques/paleontològiques se'n farà l'excavació o sostracció i la documentació d'aquestes.
- Caldrà comunicar l'inici de les obres amb un termini mínim de 3 setmanes d'antelació al tècnic arqueòleg/paleontòleg de l'Àrea de Béns Immobles del Departament de Patrimoni Cultural, al telèfon 844 141.

### **3. Béns de l'Inventari Comunal**

**Fitxes Espais naturals**

- (1) **DENOMINACIÓ:** **VALL DE L'ANGONELLA**
- (2) PARRÒQUIA: Ordino
- (3) GEOLOGIA: Geomorfologia glacial, estany de l'Angonella
- (4) FLORA D'INTERÈS:  
- Boix grèvol (*Ilex aquifolium*), *Potentilla brauneana*, *Callitriche palustris*, *Carex pulicaris*.
- (5) FAUNA AMENAÇADA:  
- Almesquera (*Galemys pyrenaicus*), ermini (*Mustela erminea*).  
- Àguila daurada (*Aquila chrysaetos*), esparver vulgar (*Accipiter nisus*), astor (*Accipiter gentilis*), aligot comú (*Buteo buteo*), perdiu blanca (*Lagopus mutus*), gall de bosc (*Tetrao urogallus*), perdiu xerra (*Perdix perdix*), picot negre (*Dryocopus marthius*), aigüerola (*Cinclus cinclus*), bitxac rogenic (*Saxicola rubetra*), verdum (*Carduelis chloris*).  
- Serenalla pallaresa (*Iberolacerta aurelioi*).  
- *Pyrgus cirsii*, *Parnassius apollo*, *Maculinea arion*
- (6) CLASSIFICACIONS:  
- Àrea d'interès herpetològic nacional (A2: Nord-oest d'Andorra).  
- Prime Butterfly Area (A6: Vall d'Ordino).
- (7) DELIMITACIÓ: Conca hidrogràfica completa del Riu de l'Angonella

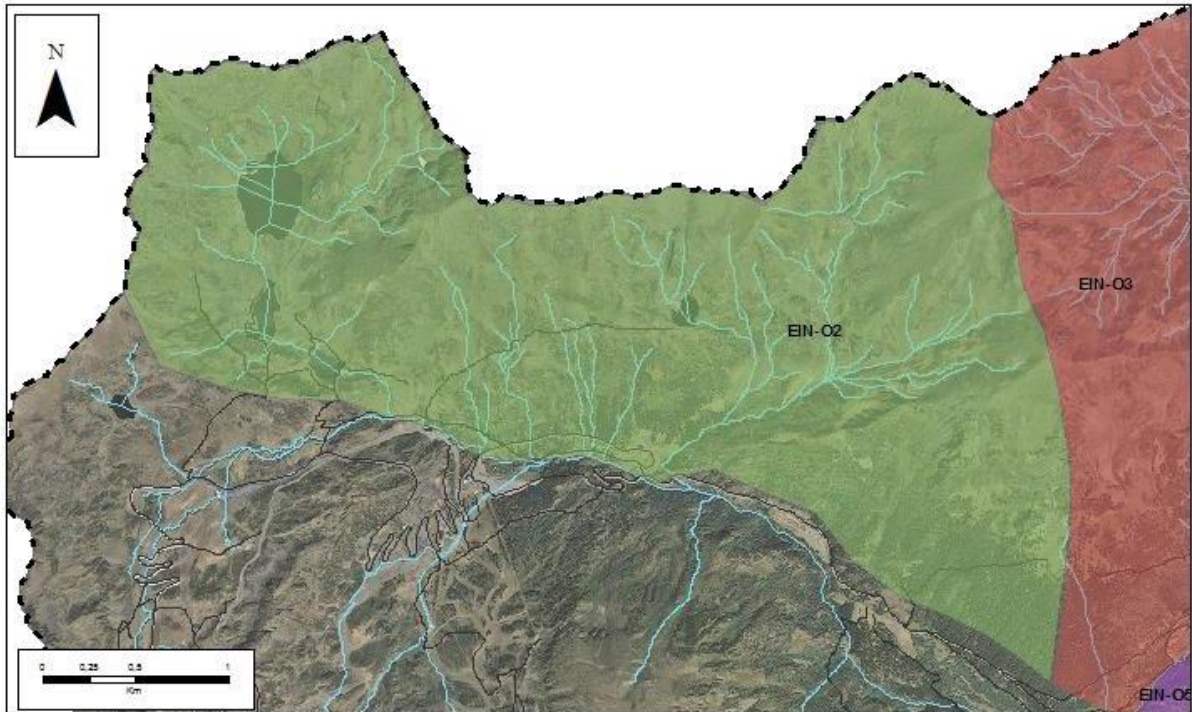
(8) LOCALITZACIÓ



(9) MESURES DE PROTECCIÓ: Segons document de Diagnosi ambiental del POUP d'Ordino.

- (1) **DENOMINACIÓ:** **TRISTAINA, EL CASTELLAR, BESALÍ**
- (2) **PARRÒQUIA:** Ordino
- (3) **GEOLOGIA:** Circs i estany de Tristaina, estany Esbalçat, cascades del Riu de Comís Vell
- (4) **FLORA D'INTERÈS:**  
- *Allium ericetorum*, *Aruncus dioicus*, *Carex pulicaris*, *Juncus squarrosus*, *Prunus padus*, *Saxifraga rotundifolia*, *Thelypteris phegopteris*, *Crepis paludosa*, *Juncus squarrosus*, *Orchis mascula*, *Rumex acetosa* subsp. *amplexicaulis*, *Isoetes creussensis*
- (5) **FAUNA AMENAÇADA:**  
- Almesquera (Riu de Tristaina) (*Galemys pyrenaicus*), ermini (*Mustela erminea*).  
- Esparver vulgar (*Accipiter nisus*), aligot comú (*Buteo buteo*), perdiu blanca (*Lagopus mutus*), perdiu xerra (*Perdix perdix*), picot negre (*Dryocopus marthius*), aigüerola (*Cinclus cinclus*), merla de pit blanc (*Turdus torquatus*), gralla de bec vermell (*Pyrrhocorax pyrrhocorax*), pardal d'ala blanca (*Montifringilla nivalis*).  
- Serenalla pallaresa (*Iberolacerta aurelioi*).  
- Tritó palmat (*Lissotriton helveticus*).
- (6) **CLASSIFICACIONS:**  
- Àrea d'interès herpetològic nacional (A2: Nord-oest d'Andorra).  
- Zona de vegetació de ribera d'especial interès (ZEIF) (Riu de Tristaina).
- (7) **DELIMITACIÓ:** Marge esquerre del Riu de Tristaina, excepte Creussans, fins al límit amb el sòl urbanitzable del Serrat.

(8) LOCALITZACIÓ



(9) MESURES DE PROTECCIÓ: Segons document de Diagnosi ambiental del POUP d'Ordino.

**(1) DENOMINACIÓ:**

**VALL DE RIALB**

**(2) PARRÒQUIA:**

Ordino

**(3) GEOLOGIA:**

Vall glacial en forma d'U, pic de Fontblanca

**(4) FLORA D'INTERÈS:**

- Julivert d'isard (*Xatardia scabra*), *Allium ericetorum*, *Calycocorsus stipitatus*, *Campanula recta*, *Campanula serrata* subsp. *recta*, *Gagea pratensis*, *Polygala serpyllifolia*, *Tragopogon dubius*, *Carex pulicaris*, *Cicerbita alpina*, *Galanthus nivalis*, *Hypericum richeri*, *Juncus squarrosus*, *Ornithogalum pyrenaicum*, *Rumex amplexicaulis*, *Saxifraga rotundifolia*, *Willemetia stipitata*, *Agrostis agrostiflora*, *Cerastium alpinum* subsp. *squalidum*, *Leucanthemum vulgare* subsp. *catalaunicum*, *Ranunculus pyrenaicus* subsp. *angustifolius*.

**(5) FAUNA AMENAÇADA:**

- Almesquera (*Galemys pyrenaicus*), ermini (*Mustela erminea*).
- Perdiu blanca (*Lagopus mutus*), gall de bosc (*Tetrao urogallus*), perdiu xerra (*Perdix perdix*), aigüerola (*Cinclus cinclus*), bitxac rogenic (*Saxicola rubetra*), merla de pit blanc (*Turdus torquatus*), gralla de bec vermell (*Pyrrhocorax pyrrhocorax*).
- Serenalla pallaresa (*Iberolacerta aurelioi*).
- *Parnassius apollo*.

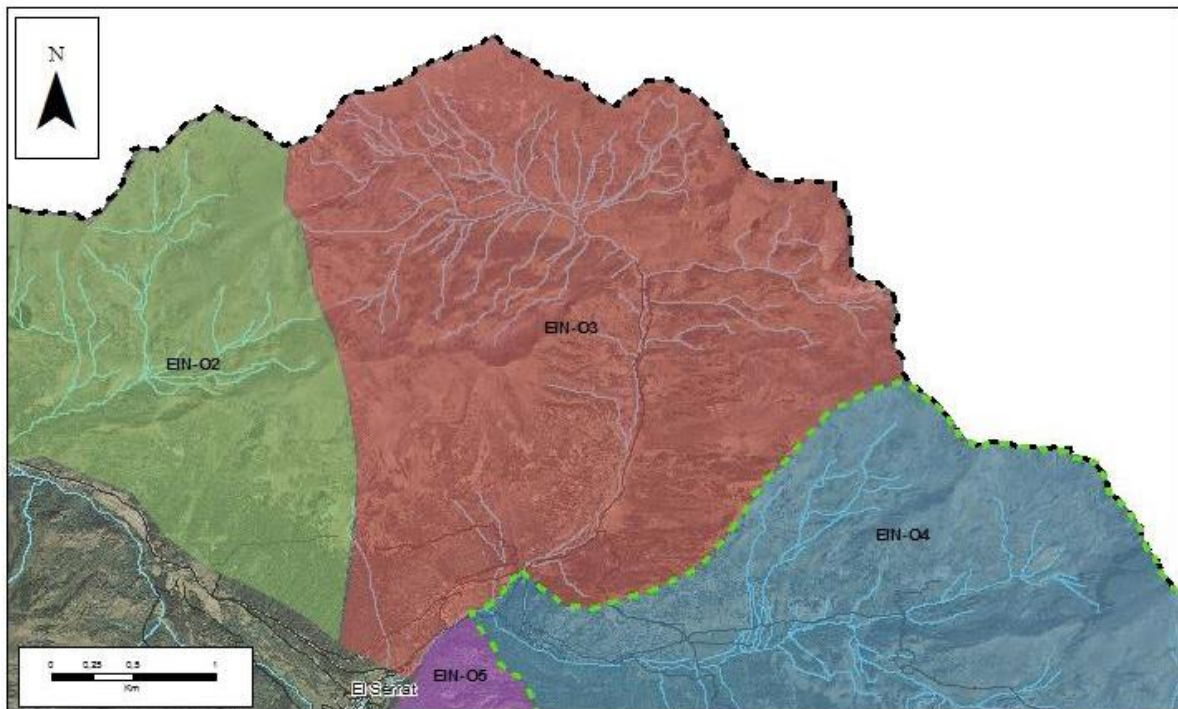
**(6) CLASSIFICACIONS:**

- Àrea d'interès herpetològic nacional (A2: Nord-oest d'Andorra).

**(7) DELIMITACIÓ:**

Conca hidrogràfica del Riu de Rialb

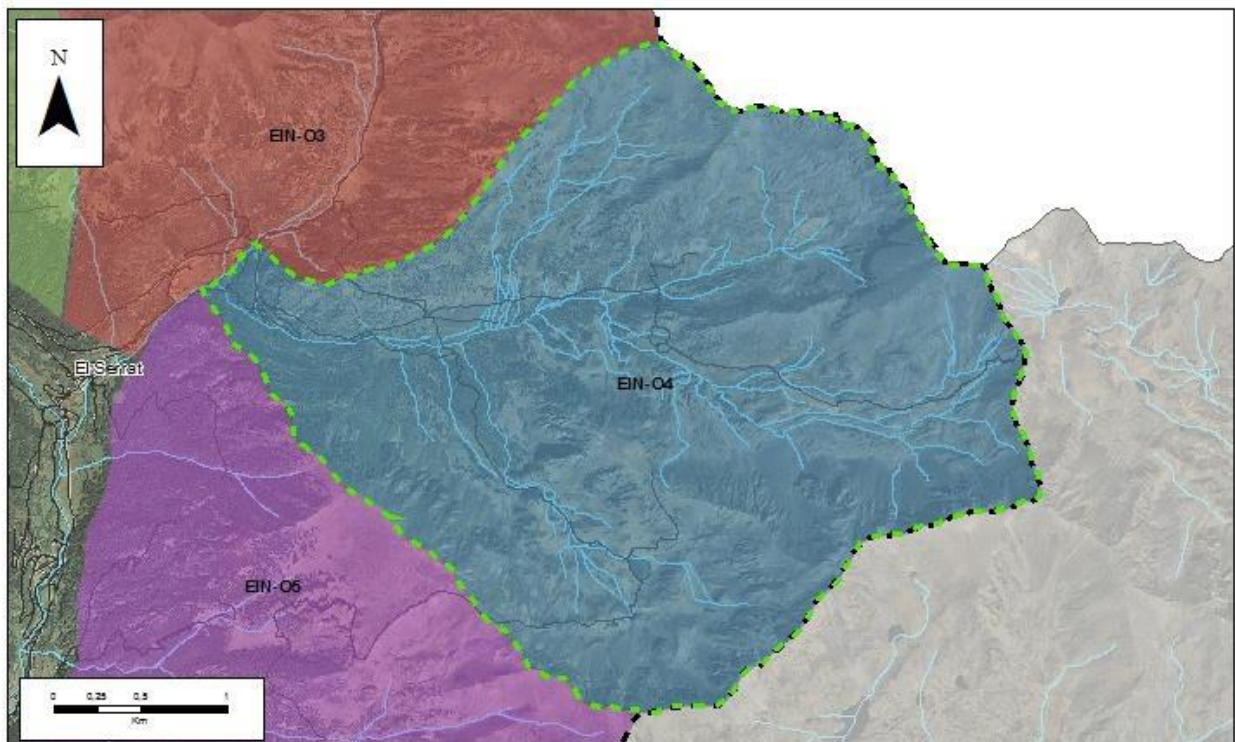
(8) LOCALITZACIÓ



(9) MESURES DE PROTECCIÓ: Segons document de Diagnosi ambiental del POUP d'Ordino.

- (1) **DENOMINACIÓ:** **VALL DE SORTENY**
- (2) PARRÒQUIA: Ordino
- (3) GEOLOGIA: Cirsos glacials del Forn, Cebollera, Serrera i l'Estanyó; cims de l'Estanyó i la Serrera; estany de l'Estanyó; intrusions calcàries.
- (4) FLORA D'INTERÈS:
- Gran diversitat florística ben documentada, amb prop de 700 taxons.
  - Nombroses espècies d'interès: *Artemisia umbelliformis*, *Callitriche palustris*, *Calycocorsus stipitatus*, *Campanula linifolia*, *Campanula serrata* subsp. *recta*, *Carex atrata* subsp. *aterrima*, *Carex macrostylon*, *Carex pulicaris*, *Centaurea montana* subsp. *montana*, *Cerastium alpinum* subsp. *squalidum*, *Cicerbita alpina*, *Corydalis solida*, *Dianthus barbatus* subsp. *barbatus*, *Empetrum nigrum*, *Eriophorum gracile*, *Festuca alpina*, *Galanthus nivalis*, *Gnaphalium norvegicum*, *Juncus squarrosus*, *Knautia longifolia*, *Lepidium villarsii* subsp. *villarsii*, *Leucanthemum vulgare* subsp. *catalaunicum*, *Lilium pyrenaicum*, *Mulgedium alpinum*, *Myrrhis odorata*, *Ornithogalum pyrenaicum*, *Pedicularis comosa*, *Phyteuma globulariifolium* subsp. *pedemontanum*, *Phyteuma globulariifolium* subsp. *rupicola*, *Potentilla frigida*, *Prunus padus*, *Rumex acetosa* subsp. *amplexicaulis*, *Salix lapponum*, *Saxifraga media*, *Sedum telephium* subsp. *fabaria*, *Xatardia scabra*, etc.
- (5) FAUNA AMENAÇADA:
- Almesquera (*Galemys pyrenaicus*), ermini (*Mustela erminea*).
  - Esparver vulgar (*Accipiter nisus*), astor (*Accipiter gentilis*), aligot comú (*Buteo buteo*), perdiu blanca (*Lagopus mutus*), gall de bosc (*Tetrao urogallus*), perdiu xerra (*Perdix perdix*), aigüerola (*Cinclus cinclus*), bitxac rogenic (*Saxicola rubetra*), merla de pit blanc (*Turdus torquatus*), gralla de bec vermell (*Pyrrhocorax pyrrhocorax*).
  - Serenalla pallaresa (*Iberolacerta aurelioi*).
  - *Parnassius apollo*.
- (6) CLASSIFICACIONS:
- Parc Natural (Ordinació del Comú d'Ordino de 16/06/1999).
  - Vedat de caça (Llei de creació dels vedats de caça, de 13/04/2000).
  - Àrea d'importància nacional per als ocells (A4: l'Estanyó – Casamanya, parcialment).
  - Àrea d'interès herpetològic nacional (A2: Nord-oest d'Andorra).
- (7) DELIMITACIÓ: Conca hidrogràfica del Riu de Sorteny

(8) LOCALITZACIÓ



(9) MESURES DE PROTECCIÓ: Segons document de Diagnosi ambiental del POUP d'Ordino.

**(1) DENOMINACIÓ: COMA OBAGA - COLL D'ORDINO**

(2) PARRÒQUIA: Ordino

(3) GEOLOGIA: ValMassí calcai del Casamanya

**(4) FLORA D'INTERÈS:**

- Entre d'altres, nombroses espècies rares d'afinitat calcícola. *Alyssum alpestre* subsp. *serpyllifolium*, *Arenaria ligericina*, *Artemisia chamaemelifolia*, *Artemisia eriantha*, *Artemisia genipi*, *Artemisia umbelliformis*, *Astragalus nevadensis* subsp. *catalaunicus*, *Astragalus sempervirens* subsp. *catalaunicus*, *Brassica repanda* subsp. *turbonis*, *Campanula cochlearifolia* subsp. *andorrana*, *Campanula recta*, *Carex capillaris*, *Carex macrostylon*, *Cystopteris fragilis* subsp. *huteri*, *Draba dubia* subsp. *laevipes*, *Draba tomentosa* subsp. *ciliigera*, *Equisetum variegatum*, *Gagea soleirolii*, *Gentiana tenella*, *Globularia gracilis*, *Gnaphalium hoppeanum*, *Iberis spathulata*, *Juncus squarrosus*, *Linum alpinum*, *Linum perenne* subsp. *alpinum*, *Minuartia fasciculata*, *Minuartia laricifolia* subsp. *diomedis*, *Odontides longiflora*, *Orchis coriophora* subsp. *fragrans*, *Orchis militaris*, *Oxytropis campestris* subsp. *azurea*, *Phyteuma globulariifolium* subsp. *pedemontanum*, *Polygala calcarea*, *Potentilla brauneana*, *Primula farinosa*, *Prunus padus*, *Ranunculus auricomus* subsp. *carlittensis*, *Ranunculus montanus* subsp. *gouanii*, *Reseda glauca*, *Saxifraga androsacea*, *Saxifraga mixta*, *Scutellaria alpina*, *Scutellaria alpina*, *Taraxacum alpinum*, *Thalictrum minus* subsp. *pubescens*, *Trisetum spicatum*, *Veronica nummularia*, *Veronica urticifolia*, *Xatardia scabra*.

**(5) FAUNA AMENAÇADA:**

- Gat salvatge (*Felis silvestris*).

- Trenalòs (*Gypaetus barbatus*), àguila daurada (*Aquila chrysaetos*), esparver vulgar (*Accipiter nisus*), astor (*Accipiter gentilis*), aligot comú (*Buteo buteo*), falcó peregrí (*Falco peregrinus*), perdiu blanca (*Lagopus mutus*), gall de bosc (*Tetrao urogallus*), perdiu xerra (*Perdix perdix*), becada (*Scolopax rusticola*), mussol banyut (*Asio otus*), mussol pirinenc (*Aegolius funereus*), enganyapastors (*Caprimulgus europaeus*), picot verd (*Picus viridis*), picot negre (*Dryocopus marthius*), aigüerola (*Cinclus cinclus*), bitxac comú (*Saxicola torquata*), merla de pit blanc (*Turdus torquatus*), gralla de bec vermell (*Pyrrhocorax pyrrhocorax*), lluer (*Carduelis spinus*).

- Serenalla pallaresa (*Iberolacerta aurelioi*).

- *Pyrgus cirsii*, *Parnassius apollo*, *Maculinea arion*.

**(6) CLASSIFICACIONS:**

- Àrea d'importància nacional per als ocells (A3: Coll d'Ordino i A4: l'Estanyó – Casamanya; ambdues parcialment).

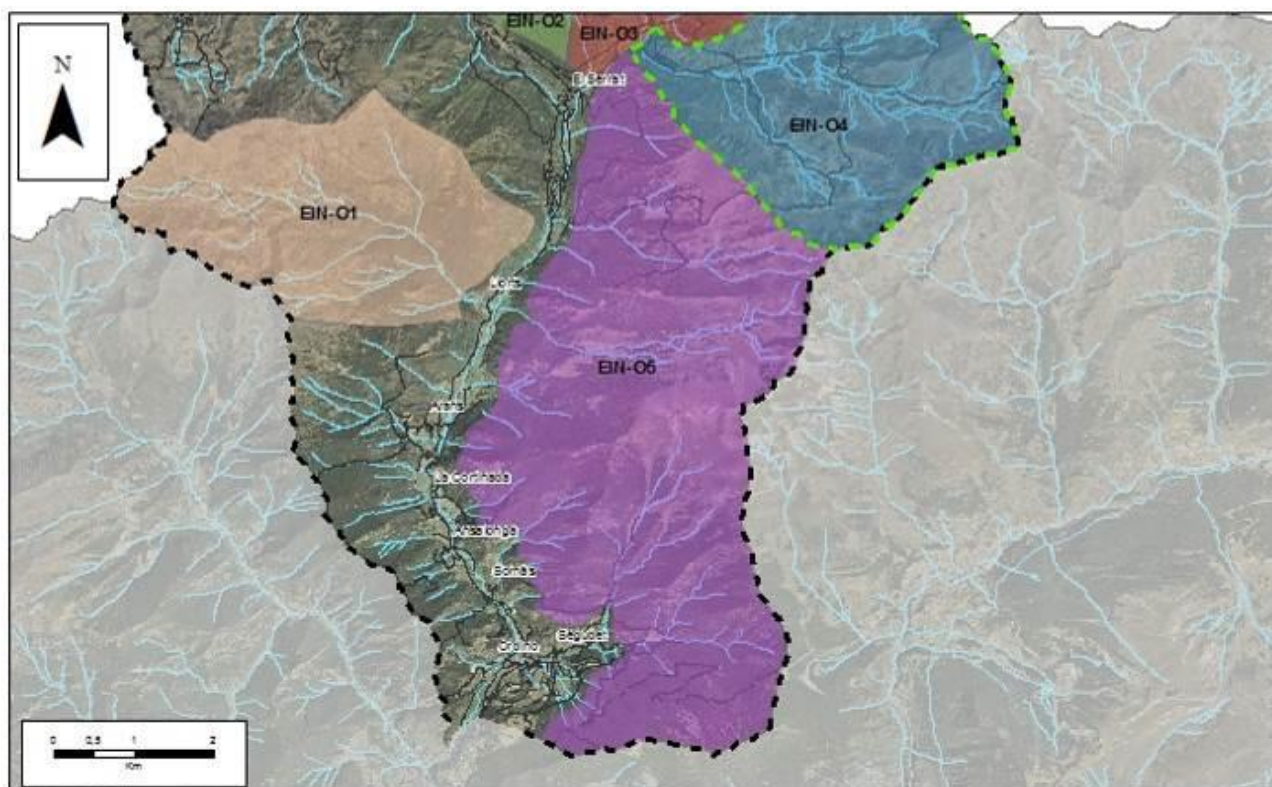
- Prime Butterfly Area (A6: Vall d'Ordino).

- Zona de vegetació de ribera d'especial interès (rius de Casamanya i de les Aubes).

(7) DELIMITACIÓ:

Vessants del marge esquerre del Valira del Nord, amb límit inferior variable, però incorporant tots els cingles i penyals calcaris, i altres hàbitats d'interès especial.

(8) LOCALITZACIÓ



(9) MESURES DE PROTECCIÓ:

Segons document de Diagnosi ambiental del POUP d'Ordino.

(1) **DENOMINACIÓ:**

## **CATÀLEG D'ARBRES SINGULARS**

(2) **PARRÒQUIA:**

Ordino

(3) **MESURES DE PROTECCIÓ:**

Segons document de Diagnosi ambiental del POUP d'Ordino.

TAULA 4

UNITAT	TIPUS SÒL	ARBRES SINGULARS		
		Codi arbre	X	Y
01	Sòl urbà consolidat	3003	534026	28150
01 (A)	Sòl urbà consolidat			
02A	Sòl urbà no consolidat			
02B	Sòl urbà no consolidat			
02C	Sòl urbà no consolidat			
02D	Sòl urbà no consolidat	3007	534500	28960
03	Sòl urbà no consolidat			
04	Sòl urbà no consolidat			
06	Sòl urbà no consolidat			
06	Unitats pendents d'estudi per risc d'allaus			
07	Sòl urbà no consolidat			
08A	Sòl urbà no consolidat			
08B	Sòl urbà no consolidat	3009	534700	35895
08C	Sòl urbà no consolidat			
08D	Sòl urbà no consolidat			
10	Sòl urbanitzable			
10	Unitats pendents d'estudi per risc d'allaus			
13A	Sòl urbanitzable			
13B	Sòl urbanitzable			
13C	Sòl urbanitzable			
14	Sòl urbanitzable			
17	Sòl urbanitzable			
18A	Sòl urbanitzable			
18B	Sòl urbanitzable			
18C	Sòl urbanitzable			
18D	Sòl urbanitzable			
19	Sòl urbanitzable			
20	Sòl urbanitzable			
21A	Sòl urbanitzable			
21B	Sòl urbanitzable	3020	534015	28520
22	Sòl urbanitzable			
23A	Sòl urbanitzable			
23B	Sòl urbanitzable			
24	Sòl urbanitzable			
25A	Sòl urbanitzable			
25B	Sòl urbanitzable			
25C	Sòl urbanitzable			
26A	Sòl urbanitzable			
26A	Sòl urbà no consolidat			
26B	Sòl urbanitzable			
27A	Sòl urbanitzable	3034	533930	28785
27B	Sòl urbanitzable			
29	Sòl urbanitzable	3035	534610	29030
30A	Sòl urbanitzable			
30B	Sòl urbanitzable			
31	Sòl urbanitzable			
32A	Sòl urbanitzable			
32B	Sòl urbanitzable			
33	Sòl urbanitzable			
34	Sòl urbanitzable			
35	Sòl urbanitzable			
36A	Sòl urbanitzable			
36B	Sòl urbanitzable			
36C	Sòl urbanitzable			
37	Sòl urbanitzable			
39	Sòl urbanitzable			
40	Sòl urbanitzable			
41A	Sòl urbanitzable			
41B	Sòl urbanitzable			
42	Sòl urbanitzable			
43A	Sòl urbanitzable			
43B	Sòl urbanitzable			
43C	Sòl urbanitzable	3018	533685	30231
43D	Sòl urbanitzable			
44A	Sòl urbanitzable			
44B	Sòl urbanitzable			
45	Sòl urbanitzable			
46	Sòl urbanitzable			

46	Unitats pendents d'estudi per risc d'allaus			
47A	Sòl urbanitzable			
47B	Sòl urbanitzable			
48	Sòl urbanitzable			
49	Sòl urbanitzable			
49	Unitats pendents d'estudi per risc d'allaus			
50A	Sòl urbanitzable			
50B	Sòl urbanitzable			
50C	Sòl urbanitzable			
50D	Sòl urbanitzable			
51A	Sòl urbanitzable			
51B	Sòl urbanitzable			
51B	Unitats pendents d'estudi per risc d'allaus			
51C	Unitats pendents d'estudi per risc d'allaus			
52A	Sòl urbanitzable			
52A	Unitats pendents d'estudi per risc d'allaus			
52B	Unitats pendents d'estudi per risc d'allaus			
53	Sòl urbanitzable			
54A	Sòl urbanitzable			
54B	Sòl urbanitzable			
54C	Sòl urbanitzable			
54D	Sòl urbanitzable			
55	Sòl urbanitzable			
56	Sòl urbanitzable			
57	Sòl urbanitzable			
58	Sòl urbanitzable			
59	Sòl urbanitzable			
60	Sòl urbanitzable			
61	Sòl urbanitzable			
62	Sòl urbanitzable	3008	533035	32240
63A	Sòl urbanitzable			
63B	Sòl urbanitzable			
64	Sòl urbanitzable	3031	535338	30303
		3032	535325	30506
		3033	534955	29576
65	Sòl urbanitzable			
65	Unitats pendents d'estudi per risc d'allaus			
66	Sòl urbanitzable			
66	Unitats pendents d'estudi per risc d'allaus			
67A	Sòl urbanitzable			
67B	Sòl urbanitzable	3027	534885	32702
		3028	534785	32712
68	Sòl urbanitzable			
69	Sòl urbanitzable			
70A	Sòl urbanitzable			
70B	Sòl urbanitzable			
71A	Sòl urbanitzable			
71B	Sòl urbanitzable	3022	533350	33320
		3023	533242	33390
72	Sòl urbanitzable			
73	Sòl urbanitzable			
74	Sòl urbanitzable	3021	533680	33400
75A	Sòl urbanitzable			
75B	Sòl urbanitzable			
76A	Sòl urbanitzable			
76A	Unitats pendents d'estudi per risc d'allaus			
76B	Sòl urbanitzable			
76B	Unitats pendents d'estudi per risc d'allaus			
76C	Sòl urbanitzable			
76D	Sòl urbanitzable			
76D	Unitats pendents d'estudi per risc d'allaus			
77	Sòl urbanitzable			
78A	Sòl urbanitzable			
78A	Unitats pendents d'estudi per risc d'allaus			
78B	Sòl urbanitzable			
78B	Unitats pendents d'estudi per risc d'allaus			
79	Sòl urbanitzable			
80	Sòl urbanitzable			
80	Unitats pendents d'estudi per risc d'allaus			
81	Unitats pendents d'estudi per risc d'allaus			
82A	Sòl urbanitzable			
82B	Sòl urbanitzable			
83A	Sòl urbanitzable			

83A	Unitats pendents d'estudi per risc d'allaus			
83B	Sòl urbanitzable			
83C	Unitats pendents d'estudi per risc d'allaus			
84	Sòl urbanitzable			
85	Sòl urbanitzable			
86	Sòl urbanitzable			
86	Unitats pendents d'estudi per risc d'allaus			
87	Sòl urbanitzable			
87	Unitats pendents d'estudi per risc d'allaus			
88	Sòl urbanitzable			
89	Sòl urbanitzable			
90	Sòl urbanitzable			
91	Sòl urbanitzable			
92	Sòl urbanitzable			
93	Sòl urbà no consolidat			

TAULA 5			
UNITAT	TIPUS SÒL	ARBREDES SINGULARS	
		Codi	Número d'arbres
01	Sòl urbà consolidat	309	36
		310	6
		314	7
01 (A)	Sòl urbà consolidat		
02A	Sòl urbà no consolidat		
02B	Sòl urbà no consolidat	309	36
02C	Sòl urbà no consolidat	309	36
		319	15
02D	Sòl urbà no consolidat	306	9
03	Sòl urbà no consolidat		
04	Sòl urbà no consolidat		
06	Sòl urbà no consolidat		
06	Unitats pendents d'estudi per risc d'allaus		
07	Sòl urbà no consolidat		
08A	Sòl urbà no consolidat		
08B	Sòl urbà no consolidat	312	6
08C	Sòl urbà no consolidat		
08D	Sòl urbà no consolidat		
10	Sòl urbanitzable		
10	Unitats pendents d'estudi per risc d'allaus		
13A	Sòl urbanitzable		
13B	Sòl urbanitzable		
13C	Sòl urbanitzable		
14	Sòl urbanitzable		
17	Sòl urbanitzable		
18A	Sòl urbanitzable		
18B	Sòl urbanitzable		
18C	Sòl urbanitzable		
18D	Sòl urbanitzable		
19	Sòl urbanitzable		
20	Sòl urbanitzable		
21A	Sòl urbanitzable		
21B	Sòl urbanitzable		
22	Sòl urbanitzable		
23A	Sòl urbanitzable		
23B	Sòl urbanitzable		
24	Sòl urbanitzable		
25A	Sòl urbanitzable		
25B	Sòl urbanitzable		
25C	Sòl urbanitzable		
26A	Sòl urbanitzable		
26A	Sòl urbà no consolidat		
26B	Sòl urbanitzable		
27A	Sòl urbanitzable		
27B	Sòl urbanitzable		
29	Sòl urbanitzable	307	6
		308	3
		320	15
30A	Sòl urbanitzable		
30B	Sòl urbanitzable		
31	Sòl urbanitzable		
32A	Sòl urbanitzable		
32B	Sòl urbanitzable		
33	Sòl urbanitzable		
34	Sòl urbanitzable		
35	Sòl urbanitzable		
36A	Sòl urbanitzable		
36B	Sòl urbanitzable	304	4
36C	Sòl urbanitzable		
37	Sòl urbanitzable		
39	Sòl urbanitzable	304	4
40	Sòl urbanitzable		
41A	Sòl urbanitzable		
41B	Sòl urbanitzable		
42	Sòl urbanitzable		
43A	Sòl urbanitzable		
43B	Sòl urbanitzable	304	4
43C	Sòl urbanitzable	305	20

43D	Sòl urbanitzable		
44A	Sòl urbanitzable		
44B	Sòl urbanitzable		
45	Sòl urbanitzable		
46	Sòl urbanitzable		
46	Unitats pendents d'estudi per risc d'allaus		
47A	Sòl urbanitzable		
47B	Sòl urbanitzable		
48	Sòl urbanitzable		
49	Sòl urbanitzable		
49	Unitats pendents d'estudi per risc d'allaus		
50A	Sòl urbanitzable		
50B	Sòl urbanitzable		
50C	Sòl urbanitzable		
50D	Sòl urbanitzable		
51A	Sòl urbanitzable		
51B	Sòl urbanitzable		
51B	Unitats pendents d'estudi per risc d'allaus		
51C	Unitats pendents d'estudi per risc d'allaus		
52A	Sòl urbanitzable		
52A	Unitats pendents d'estudi per risc d'allaus		
52B	Unitats pendents d'estudi per risc d'allaus		
53	Sòl urbanitzable		
54A	Sòl urbanitzable		
54B	Sòl urbanitzable		
54C	Sòl urbanitzable		
54D	Sòl urbanitzable		
55	Sòl urbanitzable		
56	Sòl urbanitzable		
57	Sòl urbanitzable		
58	Sòl urbanitzable		
59	Sòl urbanitzable		
60	Sòl urbanitzable		
61	Sòl urbanitzable		
62	Sòl urbanitzable		
63A	Sòl urbanitzable		
63B	Sòl urbanitzable		
64	Sòl urbanitzable		
65	Sòl urbanitzable		
65	Unitats pendents d'estudi per risc d'allaus		
66	Sòl urbanitzable		
66	Unitats pendents d'estudi per risc d'allaus		
67A	Sòl urbanitzable		
67B	Sòl urbanitzable	317	10
		321	2
68	Sòl urbanitzable		
69	Sòl urbanitzable		
70A	Sòl urbanitzable		
70B	Sòl urbanitzable		
71A	Sòl urbanitzable		
71B	Sòl urbanitzable	315	4
72	Sòl urbanitzable		
73	Sòl urbanitzable		
74	Sòl urbanitzable		
75A	Sòl urbanitzable		
75B	Sòl urbanitzable		
76A	Sòl urbanitzable		
76A	Unitats pendents d'estudi per risc d'allaus		
76B	Sòl urbanitzable		
76B	Unitats pendents d'estudi per risc d'allaus		
76C	Sòl urbanitzable		
76D	Sòl urbanitzable		
76D	Unitats pendents d'estudi per risc d'allaus		
77	Sòl urbanitzable		
78A	Sòl urbanitzable		
78A	Unitats pendents d'estudi per risc d'allaus		
78B	Sòl urbanitzable		
78B	Unitats pendents d'estudi per risc d'allaus		
79	Sòl urbanitzable		
80	Sòl urbanitzable		
80	Unitats pendents d'estudi per risc d'allaus		
81	Unitats pendents d'estudi per risc d'allaus		
82A	Sòl urbanitzable		

82B	Sòl urbanitzable		
83A	Sòl urbanitzable		
83A	Unitats pendents d'estudi per risc d'allaus		
83B	Sòl urbanitzable		
83C	Unitats pendents d'estudi per risc d'allaus		
84	Sòl urbanitzable		
85	Sòl urbanitzable		
86	Sòl urbanitzable		
86	Unitats pendents d'estudi per risc d'allaus		
87	Sòl urbanitzable		
87	Unitats pendents d'estudi per risc d'allaus		
88	Sòl urbanitzable		
89	Sòl urbanitzable		
90	Sòl urbanitzable		
91	Sòl urbanitzable		
92	Sòl urbanitzable		
93	Sòl urbà no consolidat		

- |                           |  |
|---------------------------|--|
| (1) DENOMINACIÓ:          | <b>CATÀLEG DE ZONES D'ESPECIAL INTERÈS FLUVIAL</b>       |
| (2) PARRÒQUIA:            | Ordino   |
| (3) MESURES DE PROTECCIÓ: | Segons document de Diagnosi ambiental del POUP d'Ordino. |

TAULA 7

UNITAT	TIPUS SÒL	PRESENCIA D'UNA ZONA D'ESPECIAL INTERÈS FLUVIAL (ZEIF)
01	Sòl urbà consolidat	Riu de Tristaina i Valira del Nord entre el Coll dels Abòs i Arans
01 (A)	Sòl urbà consolidat	
02A	Sòl urbà no consolidat	
02B	Sòl urbà no consolidat	
02C	Sòl urbà no consolidat	
02D	Sòl urbà no consolidat	
03	Sòl urbà no consolidat	
04	Sòl urbà no consolidat	
06	Sòl urbà no consolidat	Riu de Tristaina i Valira del Nord entre el Coll dels Abòs i Arans
06	Unitats pendents d'estudi per risc d'allaus	
07	Sòl urbà no consolidat	
08A	Sòl urbà no consolidat	
08B	Sòl urbà no consolidat	
08C	Sòl urbà no consolidat	
08D	Sòl urbà no consolidat	
10	Sòl urbanitzable	
10	Unitats pendents d'estudi per risc d'allaus	
13A	Sòl urbanitzable	
13B	Sòl urbanitzable	
13C	Sòl urbanitzable	
14	Sòl urbanitzable	
17	Sòl urbanitzable	
18A	Sòl urbanitzable	
18B	Sòl urbanitzable	
18C	Sòl urbanitzable	
18D	Sòl urbanitzable	
19	Sòl urbanitzable	
20	Sòl urbanitzable	
21A	Sòl urbanitzable	
21B	Sòl urbanitzable	
22	Sòl urbanitzable	
23A	Sòl urbanitzable	
23B	Sòl urbanitzable	
24	Sòl urbanitzable	
25A	Sòl urbanitzable	
25B	Sòl urbanitzable	
25C	Sòl urbanitzable	
26A	Sòl urbanitzable	
26A	Sòl urbà no consolidat	
26B	Sòl urbanitzable	Rius de Casamanya i de les Aubes
27A	Sòl urbanitzable	
27B	Sòl urbanitzable	
29	Sòl urbanitzable	Rius de Casamanya i de les Aubes
30A	Sòl urbanitzable	
30B	Sòl urbanitzable	
31	Sòl urbanitzable	
32A	Sòl urbanitzable	
32B	Sòl urbanitzable	
33	Sòl urbanitzable	
34	Sòl urbanitzable	
35	Sòl urbanitzable	
36A	Sòl urbanitzable	
36B	Sòl urbanitzable	
36C	Sòl urbanitzable	
37	Sòl urbanitzable	
39	Sòl urbanitzable	
40	Sòl urbanitzable	
41A	Sòl urbanitzable	
41B	Sòl urbanitzable	
42	Sòl urbanitzable	
43A	Sòl urbanitzable	
43B	Sòl urbanitzable	
43C	Sòl urbanitzable	
43D	Sòl urbanitzable	
44A	Sòl urbanitzable	
44B	Sòl urbanitzable	
45	Sòl urbanitzable	
46	Sòl urbanitzable	
46	Unitats pendents d'estudi per risc d'allaus	

47A	Sòl urbanitzable	
47B	Sòl urbanitzable	
48	Sòl urbanitzable	
49	Sòl urbanitzable	
49	Unitats pendents d'estudi per risc d'allaus	
50A	Sòl urbanitzable	
50B	Sòl urbanitzable	
50C	Sòl urbanitzable	
50D	Sòl urbanitzable	
51A	Sòl urbanitzable	
51B	Sòl urbanitzable	
51B	Unitats pendents d'estudi per risc d'allaus	
51C	Unitats pendents d'estudi per risc d'allaus	
52A	Sòl urbanitzable	Riu de Tristaina i Valira del Nord entre el Coll dels Abòs i Arans
52A	Unitats pendents d'estudi per risc d'allaus	
52B	Unitats pendents d'estudi per risc d'allaus	
53	Sòl urbanitzable	
54A	Sòl urbanitzable	
54B	Sòl urbanitzable	
54C	Sòl urbanitzable	
54D	Sòl urbanitzable	
55	Sòl urbanitzable	Riu de Tristaina i Valira del Nord entre el Coll dels Abòs i Arans
56	Sòl urbanitzable	Riu de Tristaina i Valira del Nord entre el Coll dels Abòs i Arans
57	Sòl urbanitzable	Riu de Tristaina i Valira del Nord entre el Coll dels Abòs i Arans
58	Sòl urbanitzable	
59	Sòl urbanitzable	Riu de Tristaina i Valira del Nord entre el Coll dels Abòs i Arans
60	Sòl urbanitzable	
61	Sòl urbanitzable	Riu de Tristaina i Valira del Nord entre el Coll dels Abòs i Arans
62	Sòl urbanitzable	
63A	Sòl urbanitzable	Riu de Tristaina i Valira del Nord entre el Coll dels Abòs i Arans
63B	Sòl urbanitzable	Riu de Tristaina i Valira del Nord entre el Coll dels Abòs i Arans
64	Sòl urbanitzable	Rius de Casamanya i de les Aubes
65	Sòl urbanitzable	
65	Unitats pendents d'estudi per risc d'allaus	
66	Sòl urbanitzable	
66	Unitats pendents d'estudi per risc d'allaus	
67A	Sòl urbanitzable	
67B	Sòl urbanitzable	
68	Sòl urbanitzable	
69	Sòl urbanitzable	Riu de Tristaina i Valira del Nord entre el Coll dels Abòs i Arans
70A	Sòl urbanitzable	
70B	Sòl urbanitzable	
71A	Sòl urbanitzable	
71B	Sòl urbanitzable	
72	Sòl urbanitzable	Riu de Tristaina i Valira del Nord entre el Coll dels Abòs i Arans
73	Sòl urbanitzable	
74	Sòl urbanitzable	Riu de Tristaina i Valira del Nord entre el Coll dels Abòs i Arans
75A	Sòl urbanitzable	Riu de Tristaina i Valira del Nord entre el Coll dels Abòs i Arans
75B	Sòl urbanitzable	Riu de Tristaina i Valira del Nord entre el Coll dels Abòs i Arans
76A	Sòl urbanitzable	
76A	Unitats pendents d'estudi per risc d'allaus	
76B	Sòl urbanitzable	
76B	Unitats pendents d'estudi per risc d'allaus	
76C	Sòl urbanitzable	
76D	Sòl urbanitzable	
76D	Unitats pendents d'estudi per risc d'allaus	
77	Sòl urbanitzable	
78A	Sòl urbanitzable	
78A	Unitats pendents d'estudi per risc d'allaus	
78B	Sòl urbanitzable	
78B	Unitats pendents d'estudi per risc d'allaus	
79	Sòl urbanitzable	Riu de Tristaina i Valira del Nord entre el Coll dels Abòs i Arans
80	Sòl urbanitzable	Riu de Tristaina i Valira del Nord entre el Coll dels Abòs i Arans
80	Unitats pendents d'estudi per risc d'allaus	
81	Unitats pendents d'estudi per risc d'allaus	
82A	Sòl urbanitzable	
82B	Sòl urbanitzable	Riu de Tristaina i Valira del Nord entre el Coll dels Abòs i Arans
83A	Sòl urbanitzable	
83A	Unitats pendents d'estudi per risc d'allaus	
83B	Sòl urbanitzable	Riu de Tristaina i Valira del Nord entre el Coll dels Abòs i Arans
83C	Unitats pendents d'estudi per risc d'allaus	
84	Sòl urbanitzable	Riu de Tristaina i Valira del Nord entre el Coll dels Abòs i Arans
85	Sòl urbanitzable	

86	Sòl urbanitzable	
86	Unitats pendents d'estudi per risc d'allaus	
87	Sòl urbanitzable	
87	Unitats pendents d'estudi per risc d'allaus	
88	Sòl urbanitzable	
89	Sòl urbanitzable	
90	Sòl urbanitzable	
91	Sòl urbanitzable	
92	Sòl urbanitzable	
93	Sòl urbà no consolidat	Riu de Tristaina i Valira del Nord entre el Coll dels Abòs i Arans

(1) **DENOMINACIÓ:**

**CATÀLEG DE MOLLERES**

(2) **PARRÒQUIA:**

Ordino

(3) **MESURES DE PROTECCIÓ:**

Segons document de Diagnosi ambiental del POUP d'Ordino.

TAULA 10

UNITAT	TIPUS SÒL	MOLLERES		
		Codi mollera	Nom mollera	Sensibilitat
01	Sòl urbà consolidat	02063007	Solà de Riambert	Alta
01 (A)	Sòl urbà consolidat			
02A	Sòl urbà no consolidat			
02B	Sòl urbà no consolidat			
02C	Sòl urbà no consolidat			
02D	Sòl urbà no consolidat			
03	Sòl urbà no consolidat			
04	Sòl urbà no consolidat			
06	Sòl urbà no consolidat			
06	Unitats pendents d'estudi per risc d'allaus	02063007	Solà de Riambert	Alta
07	Sòl urbà no consolidat			
08A	Sòl urbà no consolidat			
08B	Sòl urbà no consolidat			
08C	Sòl urbà no consolidat			
08D	Sòl urbà no consolidat			
10	Sòl urbanitzable			
10	Unitats pendents d'estudi per risc d'allaus			
13A	Sòl urbanitzable			
13B	Sòl urbanitzable			
13C	Sòl urbanitzable			
14	Sòl urbanitzable			
17	Sòl urbanitzable			
18A	Sòl urbanitzable			
18B	Sòl urbanitzable			
18C	Sòl urbanitzable	03101002	Els Comuns	Alta
18D	Sòl urbanitzable	03101002	Els Comuns	Alta
19	Sòl urbanitzable			
20	Sòl urbanitzable			
21A	Sòl urbanitzable			
21B	Sòl urbanitzable			
22	Sòl urbanitzable			
23A	Sòl urbanitzable			
23B	Sòl urbanitzable			
24	Sòl urbanitzable			
25A	Sòl urbanitzable			
25B	Sòl urbanitzable			
25C	Sòl urbanitzable			
26A	Sòl urbanitzable			
26A	Sòl urbà no consolidat			
26B	Sòl urbanitzable			
27A	Sòl urbanitzable			
27B	Sòl urbanitzable			
29	Sòl urbanitzable			
30A	Sòl urbanitzable			
30B	Sòl urbanitzable			
31	Sòl urbanitzable			
32A	Sòl urbanitzable			
32B	Sòl urbanitzable			
33	Sòl urbanitzable			
34	Sòl urbanitzable			
35	Sòl urbanitzable			
36A	Sòl urbanitzable			
36B	Sòl urbanitzable			
36C	Sòl urbanitzable			
37	Sòl urbanitzable			
39	Sòl urbanitzable			
40	Sòl urbanitzable			
41A	Sòl urbanitzable			
41B	Sòl urbanitzable			
42	Sòl urbanitzable			
43A	Sòl urbanitzable			
43B	Sòl urbanitzable			
43C	Sòl urbanitzable			
43D	Sòl urbanitzable	02063004	El Tosquer	Alta
		02063005	Camí Ral Ansalonga	Moderada
44A	Sòl urbanitzable			

44B	Sòl urbanitzable			
45	Sòl urbanitzable			
46	Sòl urbanitzable			
46	Unitats pendents d'estudi per risc d'allaus			
47A	Sòl urbanitzable			
47B	Sòl urbanitzable			
48	Sòl urbanitzable			
49	Sòl urbanitzable			
49	Unitats pendents d'estudi per risc d'allaus			
50A	Sòl urbanitzable			
50B	Sòl urbanitzable			
50C	Sòl urbanitzable			
50D	Sòl urbanitzable			
51A	Sòl urbanitzable			
51B	Sòl urbanitzable			
51B	Unitats pendents d'estudi per risc d'allaus			
51C	Unitats pendents d'estudi per risc d'allaus			
52A	Sòl urbanitzable			
52A	Unitats pendents d'estudi per risc d'allaus			
52B	Unitats pendents d'estudi per risc d'allaus			
53	Sòl urbanitzable			
54A	Sòl urbanitzable			
54B	Sòl urbanitzable			
54C	Sòl urbanitzable			
54D	Sòl urbanitzable			
55	Sòl urbanitzable			
56	Sòl urbanitzable			
57	Sòl urbanitzable			
58	Sòl urbanitzable			
59	Sòl urbanitzable			
60	Sòl urbanitzable			
61	Sòl urbanitzable			
62	Sòl urbanitzable			
63A	Sòl urbanitzable			
63B	Sòl urbanitzable			
64	Sòl urbanitzable	02063006	Riu de Casamanya	Alta
65	Sòl urbanitzable			
65	Unitats pendents d'estudi per risc d'allaus			
66	Sòl urbanitzable			
66	Unitats pendents d'estudi per risc d'allaus			
67A	Sòl urbanitzable			
67B	Sòl urbanitzable	02061005	Clot de l'Ensegur II	Alta
		02061006	Planell Ensegur I	Alta
		02061007	Planell de l'Ensegur II	Alta
		02061008	Planell de l'Ensegur III	Alta
68	Sòl urbanitzable			
69	Sòl urbanitzable			
70A	Sòl urbanitzable			
70B	Sòl urbanitzable			
71A	Sòl urbanitzable			
71B	Sòl urbanitzable			
72	Sòl urbanitzable			
73	Sòl urbanitzable			
74	Sòl urbanitzable			
75A	Sòl urbanitzable	02061004	Camí Ral Llorts I	Alta
75B	Sòl urbanitzable			
76A	Sòl urbanitzable			
76A	Unitats pendents d'estudi per risc d'allaus			
76B	Sòl urbanitzable			
76B	Unitats pendents d'estudi per risc d'allaus			
76C	Sòl urbanitzable			
76D	Sòl urbanitzable			
76D	Unitats pendents d'estudi per risc d'allaus			
77	Sòl urbanitzable	02061013	Bordes de la Mollera	Molt alta
78A	Sòl urbanitzable			
78A	Unitats pendents d'estudi per risc d'allaus			
78B	Sòl urbanitzable			
78B	Unitats pendents d'estudi per risc d'allaus			
79	Sòl urbanitzable			
80	Sòl urbanitzable			
80	Unitats pendents d'estudi per risc d'allaus			

81	Unitats pendents d'estudi per risc d'allaus			
82A	Sòl urbanitzable	02023012	L'Ausany III	Alta
		03023014	L'Ausany IV	Alta
82B	Sòl urbanitzable	02023012	L'Ausany III	Alta
83A	Sòl urbanitzable	02023011	L'Ausany II	Alta
		02023012	L'Ausany III	Alta
83A	Unitats pendents d'estudi per risc d'allaus			
83B	Sòl urbanitzable	03023018	Prada del Serrat IV	Alta
83C	Unitats pendents d'estudi per risc d'allaus			
84	Sòl urbanitzable	02023010	L'Ausany I	Alta
		02023011	L'Ausany II	Alta
85	Sòl urbanitzable			
86	Sòl urbanitzable			
86	Unitats pendents d'estudi per risc d'allaus			
87	Sòl urbanitzable	02023001	Les marrades	Alta
		02023002	Puntal I	Alta
87	Unitats pendents d'estudi per risc d'allaus			
88	Sòl urbanitzable			
89	Sòl urbanitzable			
90	Sòl urbanitzable			
91	Sòl urbanitzable			
92	Sòl urbanitzable			
92	Sòl urbanitzable	02023013	Castellar	Alta
93	Sòl urbà no consolidat	03023015	Prada del Serrat I	Alta
		03023016	Prada del Serrat II	Alta
		03023017	Prada del Serrat III	Alta

### **3. Béns de l'Inventari Comunal**

#### **Fitxes Itineraris d'Interès**

(1) DENOMINACIÓ:

**CAMÍ RAL**

(2) ALTRES DENOMINACIONS:

(3) PARRÒQUIA:

Ordino


(4) POBLE:

(5) LOCALITZACIÓ GEOGRÀFICA:

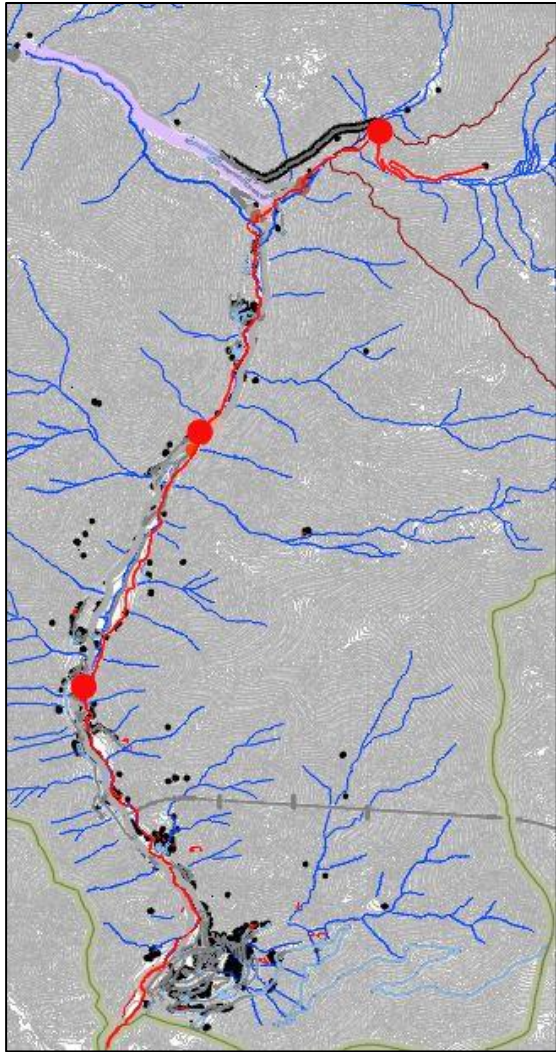
(6) ACCÉS:

Fàcil

(7) IDENTIFICACIÓ FOTOGRÀFICA



(8) CROQUIS D'EMPLAÇAMENT



(9) ÈPOCA:

Segle(s):

(10) ESTIL:

(11) AUTOR(S):

(12) MATERIALS:

Murs:

pedra

Revestiment:

terra

(13) GRAU DE PROTECCIÓ

El grau de protecció i les actuacions permeses queden sotmeses a la consideració del Comú, que haurà d'estudiar cada cas en particular.

**(1) DENOMINACIÓ:**

**CAMÍ DE LA CORTINADA A LLORTS**

(2) ALTRES DENOMINACIONS:

camí ral d'Arans / camí ral de l'Obach

(3) PARRÒQUIA:

Ordino

(4) POBLE:

Solà de Riambert

(5) ADREÇA:

(6) LOCALITZACIÓ GEOGRÀFICA:

532793 / 53365 / 31228 / 33219

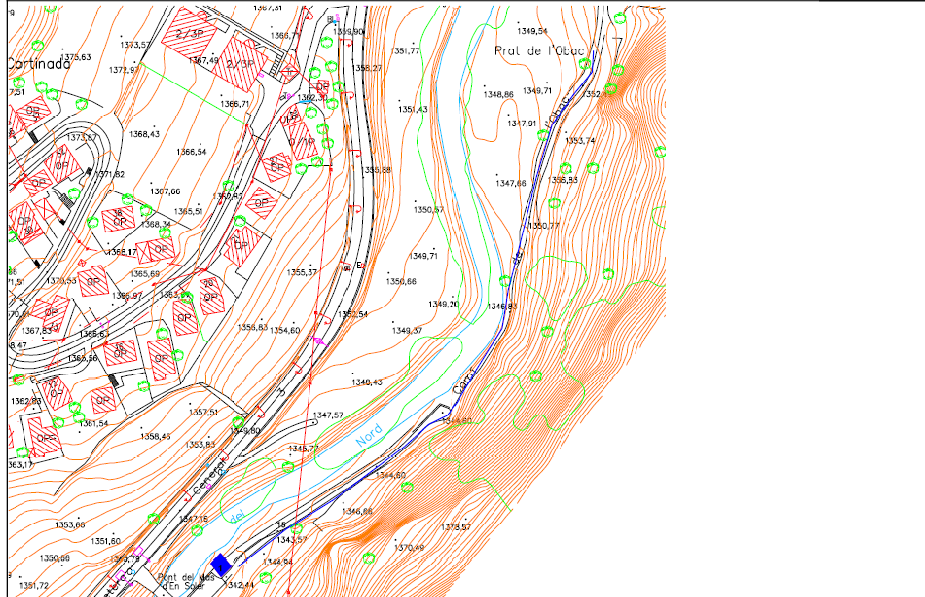
(7) ACCÉS:

Fàcil

(8) IDENTIFICACIÓ FOTOGRÀFICA



## (9) CROQUIS D'EMPLAÇAMENT



## (10) ÈPOCA:

Segle(s):

## (11) ESTIL:

## (12) AUTOR(S):

## (13) MATERIALS

Murs:

pedra

Revestiment::

terra

## (14) GRAU DE PROTECCIÓ

El grau de protecció i les actuacions permeses queden sotmeses a la consideració del Comú, que haurà d'estudiar cada cas en particular.

**(1) DENOMINACIÓ:**

**CAMÍ DE LES SOBIRANES AL PUNTAL**

(2) ALTRES DENOMINACIONS:

(3) PARRÒQUIA:

Ordino

(4) POBLE:

Sobiranes / El Puntal

(5) ADREÇA:

(6) LOCALITZACIÓ GEOGRÀFICA:

533844 / 53544 / 35985 / 36334

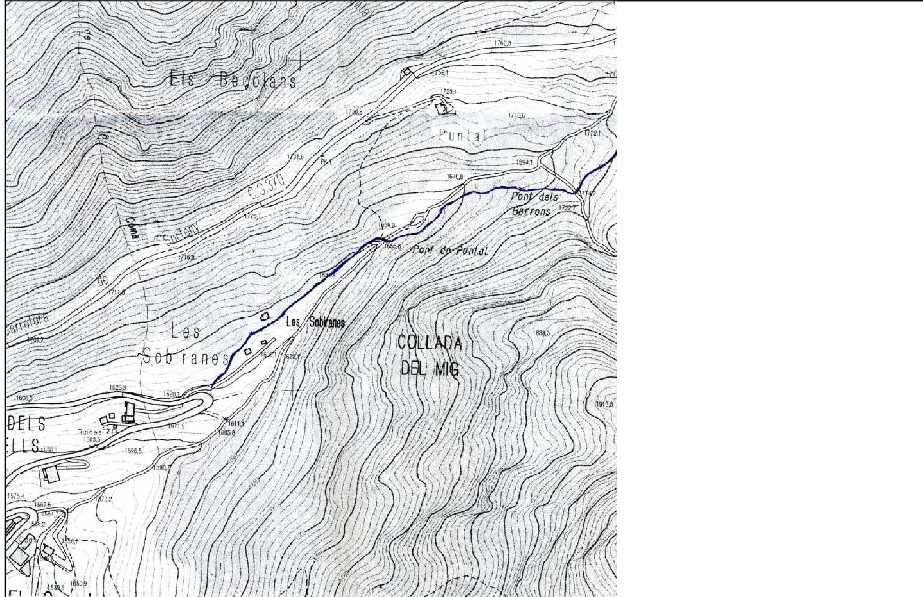
(7) ACCÉS:

Difícil

(8) IDENTIFICACIÓ FOTOGRÀFICA



(9) CROQUIS D'EMPLAÇAMENT



(10) ÈPOCA:

Segle(s):

(11) ESTIL:

(12) AUTOR(S):

(13) MATERIALS

Murs: pedra

Revestiment: pedra i terra

(14) GRAU DE PROTECCIÓ

El grau de protecció i les actuacions permeses queden sotmeses a la consideració del Comú, que haurà d'estudiar cada cas en particular.

**(1) DENOMINACIÓ:**

**CAMÍ RAL DE SANTA BÀRBARA**

**(2) ALTRES DENOMINACIONS:**

**(3) PARRÒQUIA:**

Ordino

**(4) POBLE:**

Prats de Santa Bàrbara

**(5) ADREÇA:**

Ordino

**(6) LOCALITZACIÓ GEOGRÀFICA:**

533457-533922 / 28358-29127

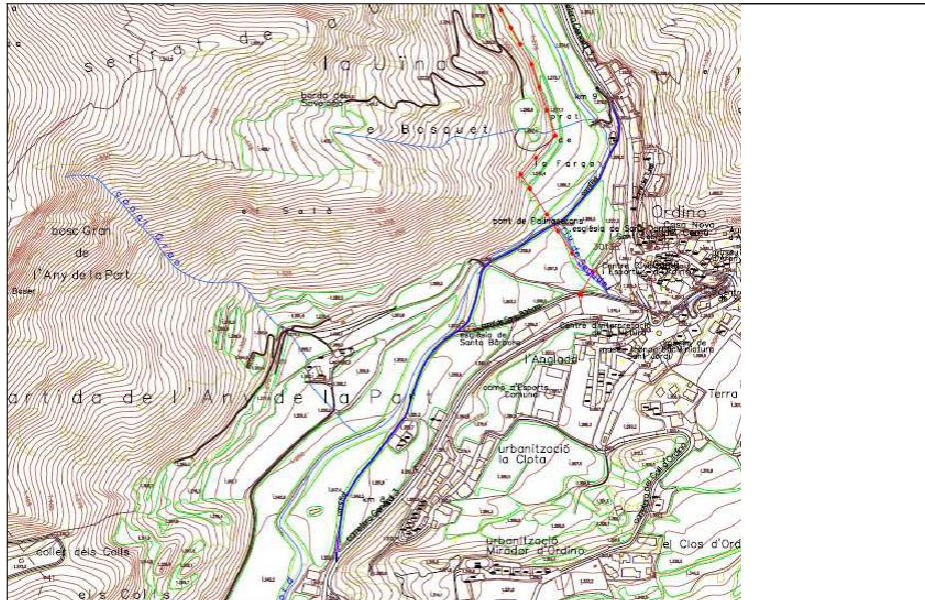
**(7) ACCÉS:**

Fàcil

**(8) IDENTIFICACIÓ FOTOGRÀFICA**



(9) CROQUIS D'EMPLAÇAMENT



(10) ÈPOCA:

Segle(s):

(11) ESTIL:

(12) AUTOR(S):

(13) MATERIALS:

Murs: pedra

Revestiment: terra

Tancaments: pedra

(14) GRAU DE PROTECCIÓ:

El grau de protecció i les actuacions permeses queden sotmeses a la consideració del Comú, que haurà d'estudiar cada cas en particular.

**(1) DENOMINACIÓ:**

**CAMÍ DE LLORTS AL SERRAT**

(2) ALTRES DENOMINACIONS:

(3) PARRÒQUIA:

Ordino

(4) POBLE:

(5) ADREÇA:

(6) LOCALITZACIÓ GEOGRÀFICA:

533-534 / 33-34-35

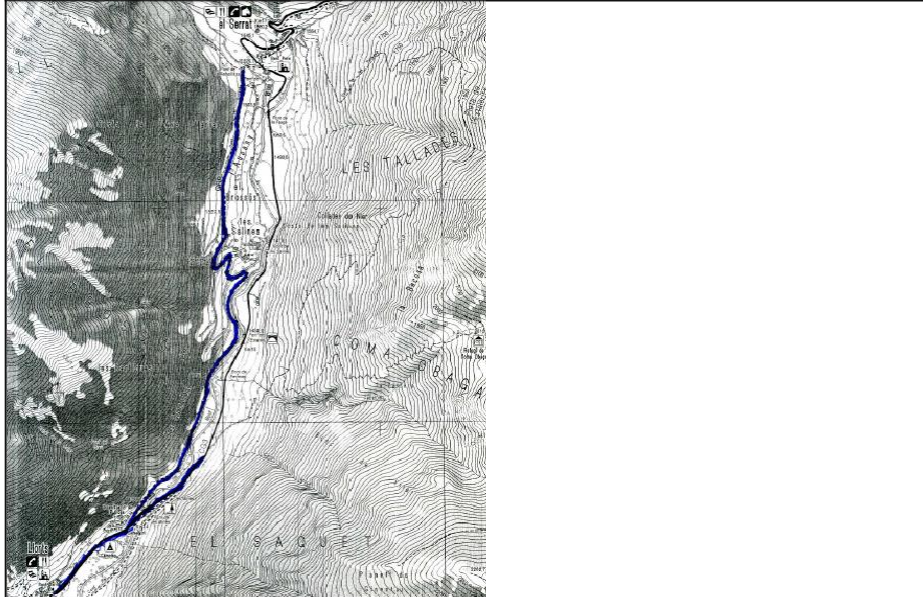
(7) ACCÉS:

Fàcil

(8) IDENTIFICACIÓ FOTOGRÀFICA



(9) CROQUIS D'EMPLAÇAMENT



(10) ÈPOCA:

Segle(s):

(11) ESTIL:

(12) AUTOR(S):

(13) MATERIALS

Murs:

pedra

Revestiment::

terra

(14) GRAU DE PROTECCIÓ:

El grau de protecció i les actuacions permeses queden sotmeses a la consideració del Comú, que haurà d'estudiar cada cas en particular.

**(1) DENOMINACIÓ:**

**CAMÍ DE LA PLANA DE FELLS**

**(2) ALTRES DENOMINACIONS:**

**(3) PARRÒQUIA:**

Ordino

**(4) POBLE:**

Solana del Querol

**(5) ADREÇA:**

**(6) LOCALITZACIÓ GEOGRÀFICA:**

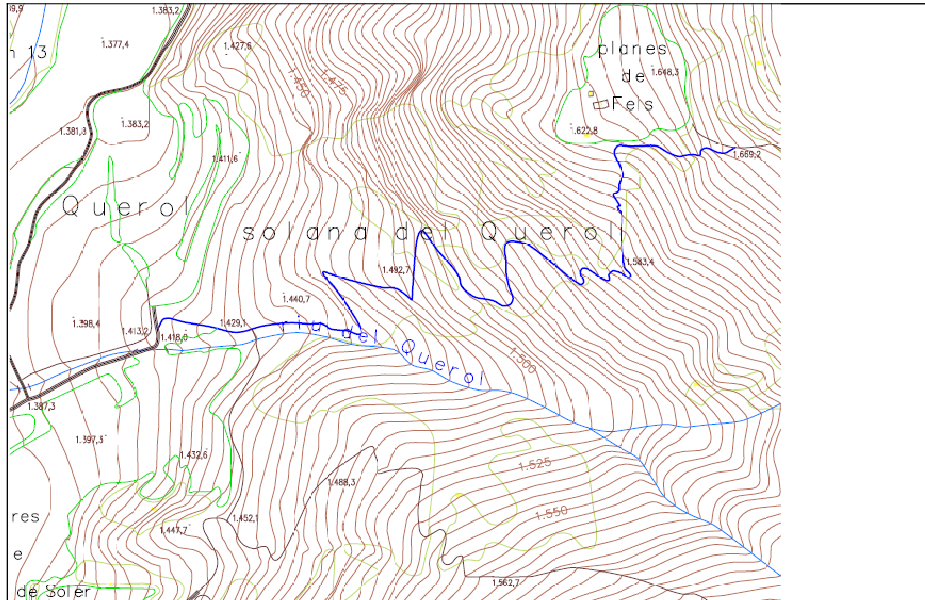
533296 / 53373 / 32182 / 32387

**(7) ACCÉS:**

**(8) IDENTIFICACIÓ FOTOGRÀFICA**



(9) CROQUIS D'EMPLAÇAMENT



(10) ÈPOCA:

Segle(s):

(11) ESTIL:

(12) AUTOR(S):

(13) MATERIALS

Murs:

Revestiment:

terra i pedra

(14) GRAU DE PROTECCIÓ

El grau de protecció i les actuacions permeses queden sotmeses a la consideració del Comú, que haurà d'estudiar cada cas en particular.

**(1) DENOMINACIÓ:**

**CAMÍ DEL GRAU**

(2) ALTRES DENOMINACIONS:

camí de Riambert

(3) PARRÒQUIA:

Ordino

(4) POBLE:

Solà de Riambert

(5) ADREÇA:

(6) LOCALITZACIÓ GEOGRÀFICA:

533071 / 53285 / 30279 / 30840

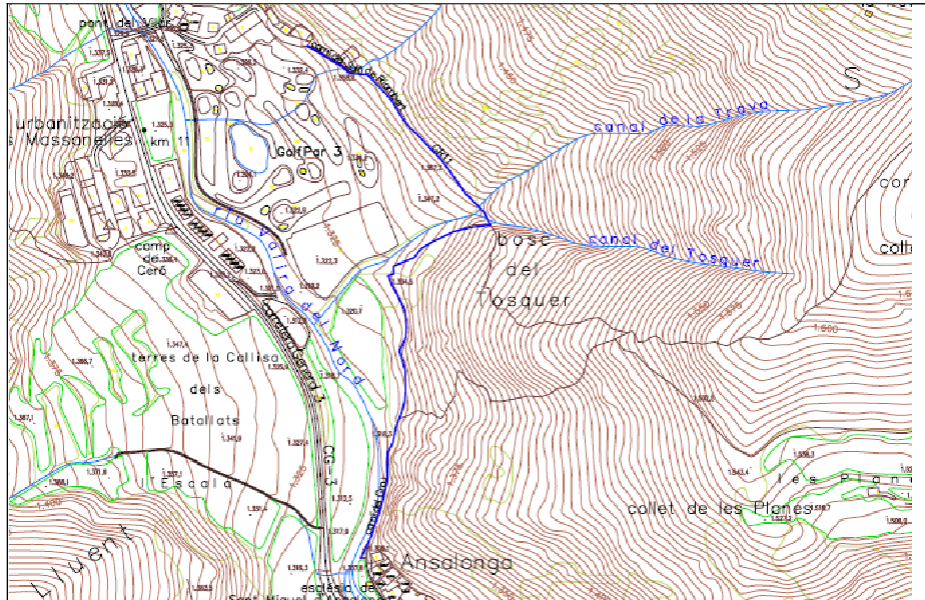
(7) ACCÉS:

Difícil

(8) IDENTIFICACIÓ FOTOGRÀFICA



(9) CROQUIS D'EMPLAÇAMENT



(10) ÈPOCA:

Segle(s):

(11) ESTIL:

(12) AUTOR(S):

(13) MATERIALS

Murs:

Revestiment:

terra

(14) GRAU DE PROTECCIÓ

El grau de protecció i les actuacions permeses queden sotmeses a la consideració del Comú, que haurà d'estudiar cada cas en particular.

**(1) DENOMINACIÓ:**

**CAMÍ DEL PASTURÉ**

(2) ALTRES DENOMINACIONS:

(3) PARRÒQUIA:

Ordino

(4) POBLE:

Solà de Riambert

(5) ADREÇA:

(6) LOCALITZACIÓ GEOGRÀFICA:

532792 / 53306 / 31176 / 31321

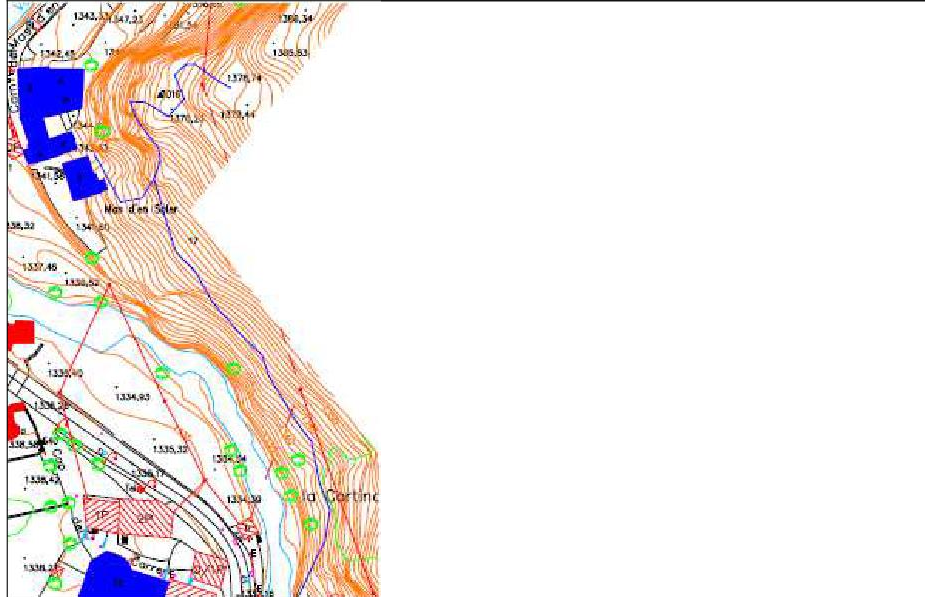
(7) ACCÉS:

Difícil

(8) IDENTIFICACIÓ FOTOGRÀFICA



(9) CROQUIS D'EMPLAÇAMENT



(10) ÈPOCA:

Segle(s):

(11) ESTIL:

(12) AUTOR(S):

(13) MATERIALS:

Murs:

Revestiment: terra

(14) GRAU DE PROTECCIÓ:

El grau de protecció i les actuacions permeses queden sotmeses a la consideració del Comú, que haurà d'estudiar cada cas en particular.

**(1) DENOMINACIÓ:**

**CAMÍ DEL COLL DE LES CASES**

**(2) ALTRES DENOMINACIONS:**

**(3) PARRÒQUIA:**

Ordino

**(4) POBLE:**

Sobre dels camps de la Cortinada

**(5) ADREÇA:**

**(6) LOCALITZACIÓ GEOGRÀFICA:**

532722 / 53200 / 31158 / 31259

**(7) ACCÉS:**

Difícil

**(8) IDENTIFICACIÓ FOTOGRÀFICA**





**(1) DENOMINACIÓ:**

**CAMÍ DE LES PLANES DE SORNÀS**

**(2) ALTRES DENOMINACIONS:**

**(3) PARRÒQUIA:**

Ordino

**(4) POBLE:**

Solana de les Planes

**(5) ADREÇA:**

**(6) LOCALITZACIÓ GEOGRÀFICA:**

533005 / 53362 / 36819 / 30115

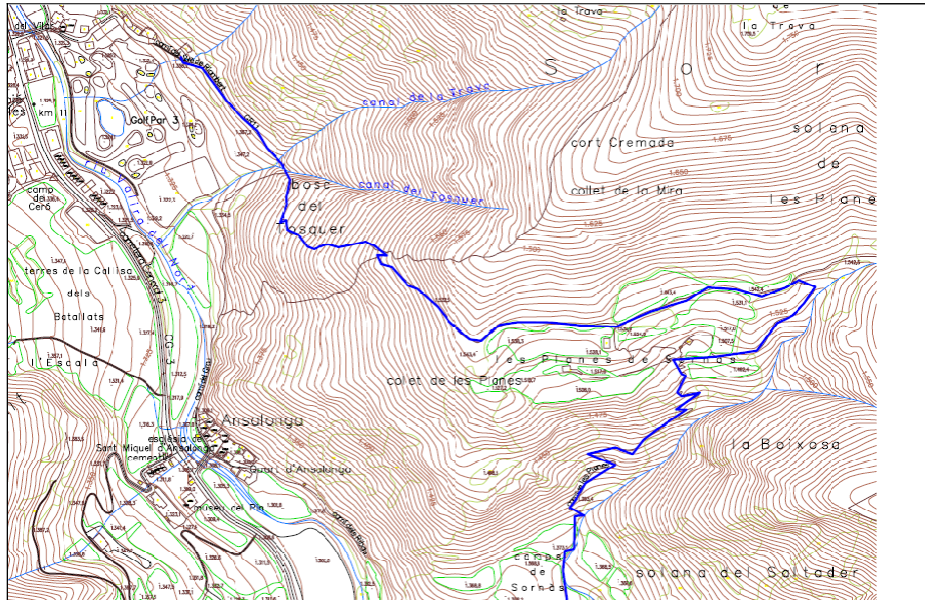
**(7) ACCÉS:**

Difícil

**(8) IDENTIFICACIÓ FOTOGRÀFICA**



(9) CROQUIS D'EMPLAÇAMENT



(10) ÈPOCA:

Segle(s):

(11) ESTIL:

(12) AUTOR(S):

(13) MATERIALS

Murs:

Revestiment: terra

(14) GRAU DE PROTECCIÓ

El grau de protecció i les actuacions permeses queden sotmeses a la consideració del Comú, que haurà d'estudiar cada cas en particular.

**(1) DENOMINACIÓ:**

**CAMÍ DE LLORTS A SEDORNET**

(2) ALTRES DENOMINACIONS:

(3) PARRÒQUIA:

Ordino

(4) POBLE:

Sedornet

(5) ADREÇA:

(6) LOCALITZACIÓ GEOGRÀFICA:

533466.52 / 532 / 33231.00 / 32601.73

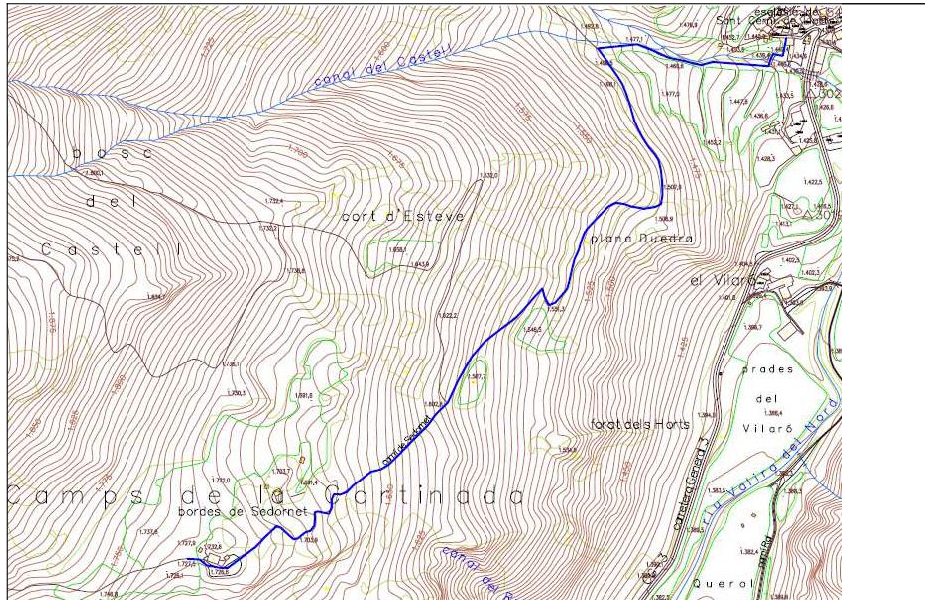
(7) ACCÉS:

Difícil

(8) IDENTIFICACIÓ FOTOGRÀFICA



(9) CROQUIS D'EMPLAÇAMENT



(10) ÈPOCA:

Segle(s):

(11) ESTIL:

(12) AUTOR(S):

(13) MATERIALS

Murs: pedra

Revestiment: pedra

Tancaments: pedra

(14) GRAU DE PROTECCIÓ

El grau de protecció i les actuacions permeses queden sotmeses a la consideració del Comú, que haurà d'estudiar cada cas en particular.

**(1) DENOMINACIÓ:**

**CAMÍ D'ARANS A L'ENSEGUR**

(2) ALTRES DENOMINACIONS:

camí de l'Ensegur

(3) PARRÒQUIA:

Ordino

(4) POBLE:

Ensegur

(5) ADREÇA:


(6) LOCALITZACIÓ GEOGRÀFICA:

533146 / 53489 / 31856 / 32685

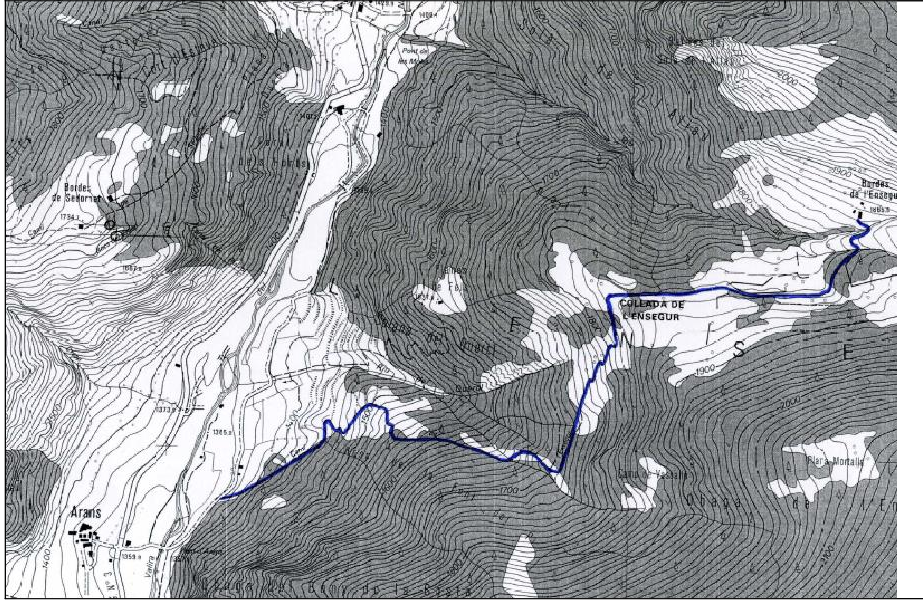
(7) ACCÉS:

Difícil

(8) IDENTIFICACIÓ FOTOGRÀFICA



(9) CROQUIS D'EMPLAÇAMENT



(10) ÈPOCA:

Segle(s):

(11) ESTIL:

(12) AUTOR(S):

(13) MATERIALS

Murs:

Revestiment: terra

Tancaments: terra

(14) GRAU DE PROTECCIÓ

El grau de protecció i les actuacions permeses queden sotmeses a la consideració del Comú, que haurà d'estudiar cada cas en particular.

**(1) DENOMINACIÓ:**

**CAMÍ DE LLORTS A L'ENSEGUR**

(2) ALTRES DENOMINACIONS:

(3) PARRÒQUIA:

Ordino

(4) POBLE:

Ensegur

(5) ADREÇA:

(6) LOCALITZACIÓ GEOGRÀFICA:

533789 / 32685 / 33353 / 32685

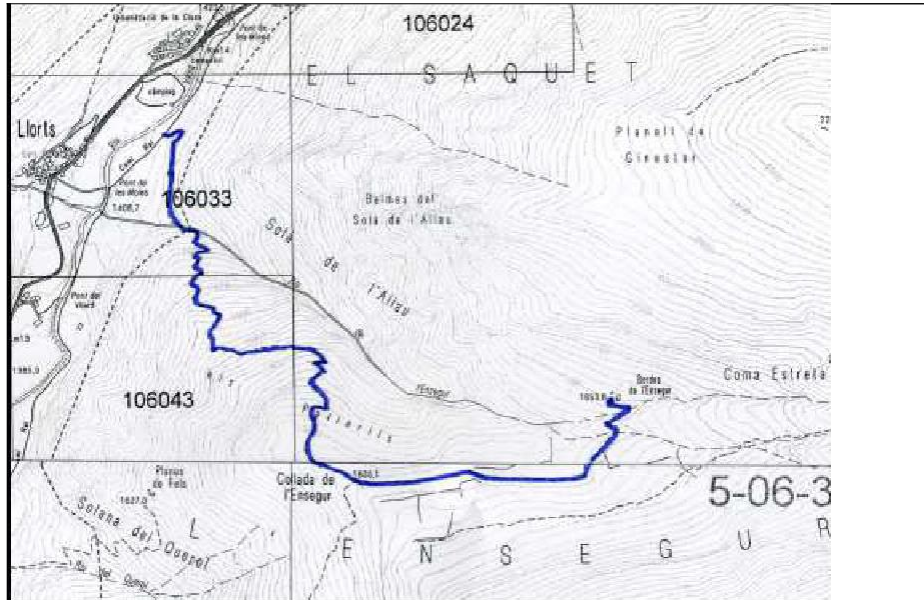
(7) ACCÉS:

Difícil

(8) IDENTIFICACIÓ FOTOGRÀFICA



(9) CROQUIS D'EMPLAÇAMENT



(10) ÈPOCA:

Segle(s):

(11) ESTIL:

(12) AUTOR(S):

(13) MATERIALS

Murs: pedra

Revestiment: pedra

Tancaments: terra

(14) GRAU DE PROTECCIÓ

El grau de protecció i les actuacions permeses queden sotmeses a la consideració del Comú, que haurà d'estudiar cada cas en particular.

**(1) DENOMINACIÓ:**

**CAMÍ DE LA SERRERA**

(2) ALTRES DENOMINACIONS:

(3) PARRÒQUIA:

Ordino

(4) POBLE:

Sorteny / La Serrera

(5) ADREÇA:

(6) LOCALITZACIÓ GEOGRÀFICA:

536605-540060 / 36168-35961

(7) ACCÉS:

Difícil

(8) IDENTIFICACIÓ FOTOGRÀFICA



(9) CROQUIS D'EMPLAÇAMENT



(10) ÈPOCA: moderna-contemporània

Segle(s): XVII-XX

(11) ESTIL:

(12) AUTOR(S):

(13) MATERIALS

Murs: pedra

Revestiment: pedra i terra

(14) GRAU DE PROTECCIÓ

El grau de protecció i les actuacions permeses queden sotmeses a la consideració del Comú, que haurà d'estudiar cada cas en particular.

**(1) DENOMINACIÓ:**

**CAMÍ DEL BRUIG**

**(2) ALTRES DENOMINACIONS:**

Marrades del Bruig

**(3) PARRÒQUIA:**

Ordino

**(4) POBLE:**

El Castellar - La Coma del Forat

**(5) ADREÇA:**

**(6) LOCALITZACIÓ GEOGRÀFICA:**

531542 - 53055 / 37420 - 37517

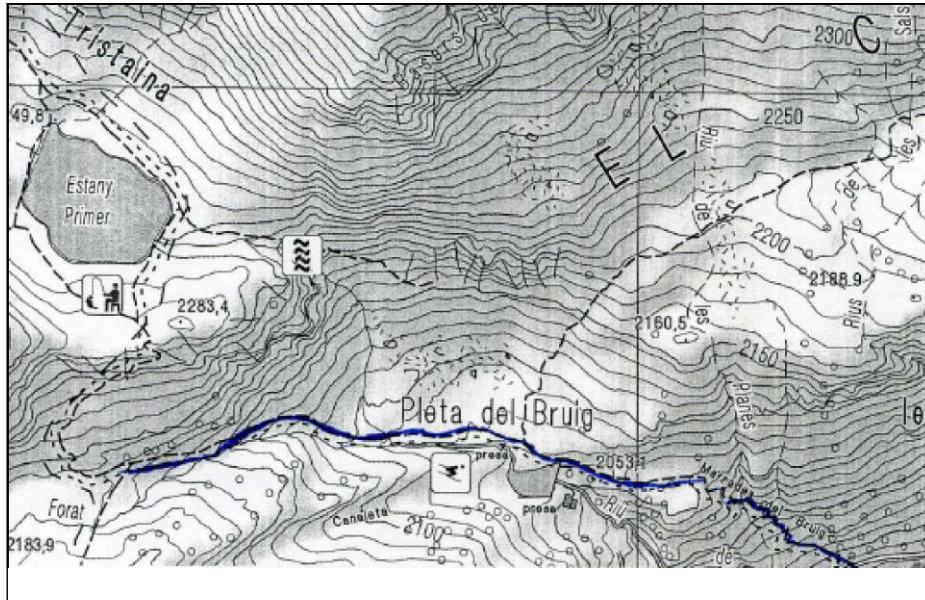
**(7) ACCÉS:**

Difícil

**(8) IDENTIFICACIÓ FOTOGRÀFICA**



(9) CROQUIS D'EMPLAÇAMENT



(10) ÈPOCA: medieval - moderna

Segle(s):

(11) ESTIL:

(12) AUTOR(S):

(13) MATERIALS

Murs:

Revestiment: pedra

(14) GRAU DE PROTECCIÓ

El grau de protecció i les actuacions permeses queden sotmeses a la consideració del Comú, que haurà d'estudiar cada cas en particular.

**(1) DENOMINACIÓ:**

**CAMÍ DE PORT DE RAT**

(2) ALTRES DENOMINACIONS:

(3) PARRÒQUIA:

Ordino

(4) POBLE:

Coma del Forat

(5) ADREÇA:

(6) LOCALITZACIÓ GEOGRÀFICA:

520698 - 52920 / 36669 - 36081

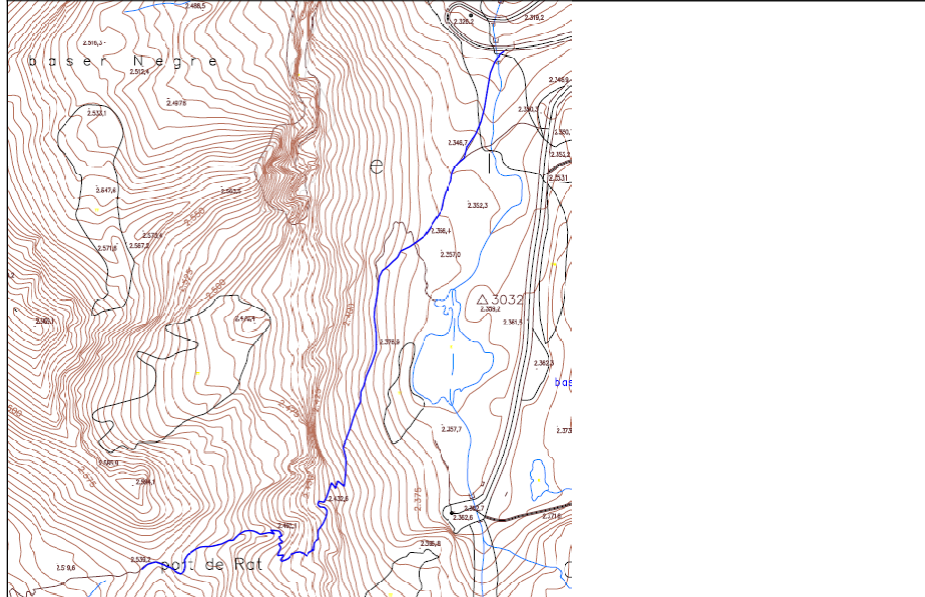
(7) ACCÉS:

Difícil

(8) IDENTIFICACIÓ FOTOGRÀFICA



(9) CROQUIS D'EMPLAÇAMENT



(10) ÈPOCA: medieval - moderna

Segle(s):

(11) ESTIL:

(12) AUTOR(S):

(13) MATERIALS

Murs:

Revestiment: pedra

(14) GRAU DE PROTECCIÓ

El grau de protecció i les actuacions permeses queden sotmeses a la consideració del Comú, que haurà d'estudiar cada cas en particular.

**(1) DENOMINACIÓ:**

**CAMÍ DEL PORT DE SIGUER**

(2) ALTRES DENOMINACIONS:

(3) PARRÒQUIA:

Ordino

(4) POBLE:

Vall de Rialb

(5) ADREÇA:


(6) LOCALITZACIÓ GEOGRÀFICA:

536185 - 53660 / 38708 - 39534

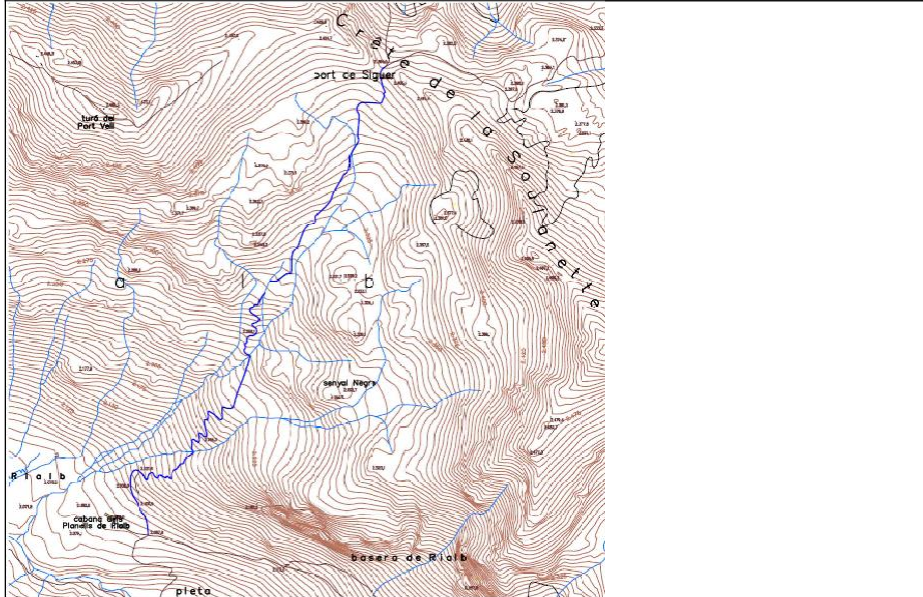
(7) ACCÉS:

Difícil

(8) IDENTIFICACIÓ FOTOGRÀFICA



(9) CROQUIS D'EMPLAÇAMENT



(10) ÈPOCA: medieval - moderna

Segle(s):

(11) ESTIL:

(12) AUTOR(S):

(13) MATERIALS

Murs:

Revestiment:: terra

(14) GRAU DE PROTECCIÓ

El grau de protecció i les actuacions permeses queden sotmeses a la consideració del Comú, que haurà d'estudiar cada cas en particular.

**(1) DENOMINACIÓ:**

**CAMÍ DE L'OBAGA**

(2) ALTRES DENOMINACIONS:

(3) PARRÒQUIA:

Ordino

(4) POBLE:

La Gonarda

(5) ADREÇA:

(6) LOCALITZACIÓ GEOGRÀFICA:

533743-534912 / 27789-27723

(7) ACCÉS:

VTT

(8) IDENTIFICACIÓ FOTOGRÀFICA



(9) CROQUIS D'EMPLAÇAMENT



(10) ÈPOCA:

Segle(s):

(11) ESTIL:

(12) AUTOR(S):

(13) MATERIALS

Murs:

Revestiment: terra i roca

(14) GRAU DE PROTECCIÓ

El grau de protecció i les actuacions permeses queden sotmeses a la consideració del Comú, que haurà d'estudiar cada cas en particular.

(1) DENOMINACIÓ:

**CAMÍ RUTA DEL FERRO**

(2) ALTRES DENOMINACIONS:

(3) PARRÒQUIA:

Ordino

(4) POBLE:


(5) ADREÇA:

(6) LOCALITZACIÓ GEOGRÀFICA:

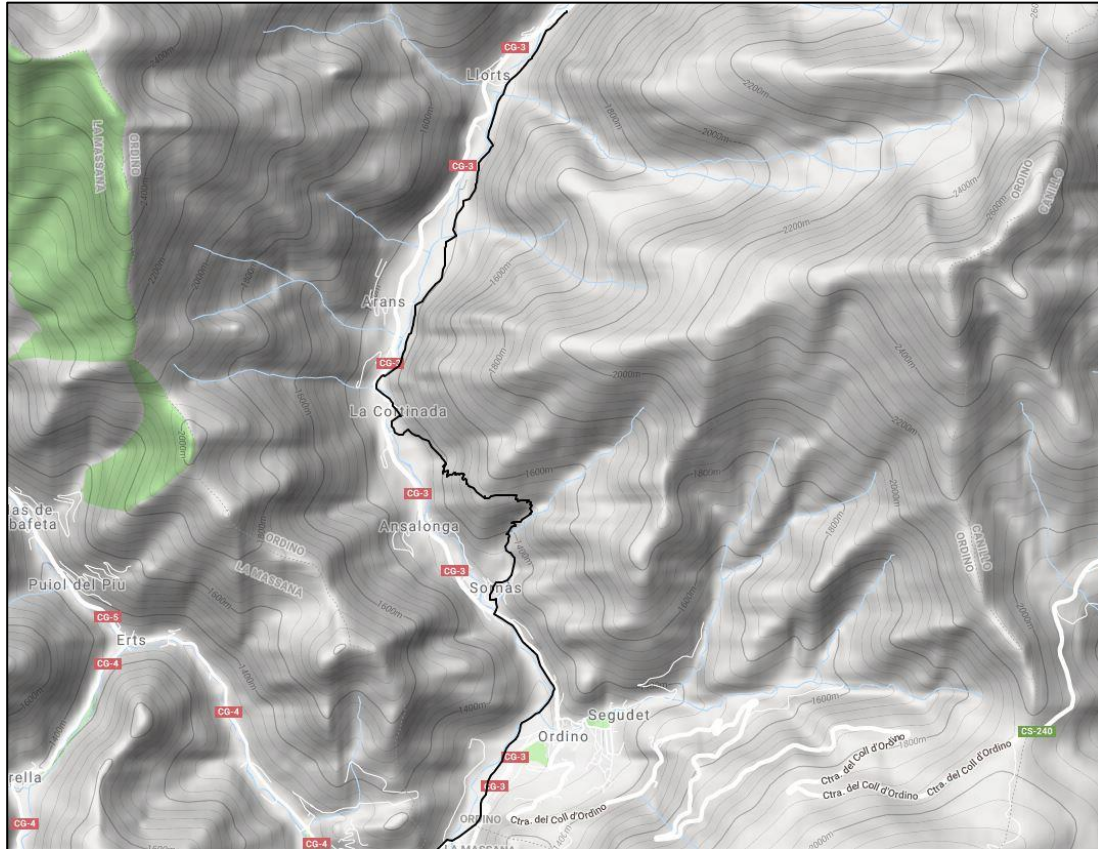
(7) ACCÉS:

Fàcil

(8) IDENTIFICACIÓ FOTOGRÀFICA



(9) CROQUIS D'EMPLAÇAMENT



(10) ÈPOCA:

Segle(s):

(11) ESTIL:

(12) AUTOR(S):

(13) MATERIALS:

Murs:

Revestiment: terra

(14) GRAU DE PROTECCIÓ

El grau de protecció i les actuacions permeses queden sotmeses a la consideració del Comú, que haurà d'estudiar cada cas en particular.